PROVINCIA DI MILANO
COMUNE DI LENTATE SUL SEVESO
SCALA DI 1:2000

## SIMBOLOGIA DI PIANO PARTICELLARE

| GRUPPO | COLORE | DESCRIZIONE |
|---|---|---|
| ESISTENTE | | STRADE PUBBLICHE |
| | | FERROVIE |
| | | CORSI D'ACQUA |
| ESPROPRI | | SEDE AUTOSTRADA PEDEMONTANA LOMBARDA |
| | | SUPERFICI DA ESPROPRIARE PER DEVIAZIONE DI CORSI D'ACQUA E PER RISOLUZIONE DI INTERFERENZE |
| | | SUPERFICI DA ESPROPRIARE PER OPERE DI MITIGAZIONE E PER OPERE DI RIQUALIFICAZIONE |
| ALTRI TITOLI | | FABBRICATI DA DEMOLIRE |
| | | SUPERFICI DA ASSERVIRE |
| | | SUPERFICI DA ASSERVIRE PER RISOLUZIONE INTERFERENZE |
| | | SUPERFICI DA OCCUPARE TEMPORANEAMENTE (Art. 49 D.P.R. n° 327/2001) |

## SIMBOLOGIA CATASTALE

| | | | | |
|---|---|---|---|---|
| Particella catastale | Viabilità interpoderale | Strada pubblica | Acqua pubblica | Fossi e/o ciglio |
| Confine di Comune | | Confine di Foglio catastale | | |

## QUADRO DI UNIONE DEI FOGLI CATASTALI

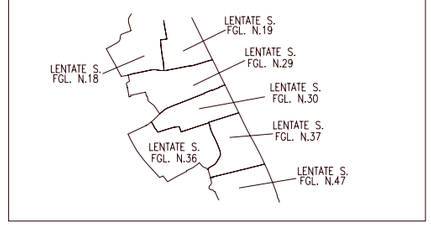


## QUADRO DI UNIONE DELLA TRATTA B2

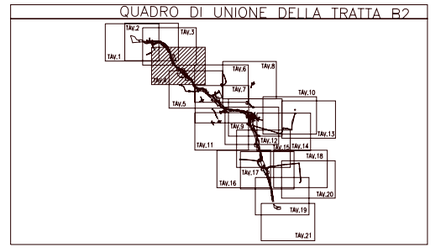


## QUADRO DI UNIONE GENERALE

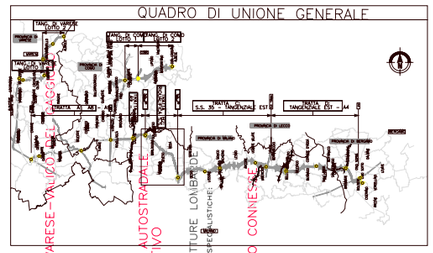

DALMINE–COMO–VARESE – TRATTO COMO NORD – MENDRISIO
COLLEGAMENTO AUTOSTRADALE
PROGETTO STRADALE
PROGETTO DEFINITIVO
ASSE PRINCIPALE
CONCESSIONARIA: CONSORZIO ITALIANO PER LE INFRASTRUTTURE LOMBARDE
DIRETTORE RESPONSABILE DELL'INTEGRAZIONE TRA LE PRESTAZIONI SPECIALISTICHE: Dott. Ing. Massimo Raccosta
B2
E OPERE AD ESSO CONNESSE
CODICE ELABORATO: D E5 B2000 000PL 004A
EMISSIONE A
Feb. 2009
1:2000
Dott. Ing. Elena Maria Magistrelli
Dott. Ing. Elena Maria Magistrelli
Dott. Ing. Giuseppe Dell'Orto
Dott. Ing. Giuseppe Dell'Orto
Dott. Ing. Massimo Raccosta
Dott. Ing. Giuseppe Dell'Orto
Dott. Ing. Giuseppe Dell'Orto
Dott. Ing. Giuseppe Dell'Orto