PROVINCIA DI MILANO
COMUNE DI CESANO MADERNO
SCALA DI 1:2000

SIMBOLOGIA DI PIANO PARTICELLARE

GRUPPO	COLORE	DESCRIZIONE
ESISTENTE		STRADE PUBBLICHE
		FERROVIE
		CORSI D'ACQUA
ESPROPRI		SEDE AUTOSTRADA PEDEMONTANA LOMBARDA
		SUPERFICI DA ESPROPRIARE PER DEVIAZIONE DI CORSI D'ACQUA E PER RISOLUZIONE DI INTERFERENZE
		SUPERFICI DA ESPROPRIARE PER OPERE DI MITIGAZIONE E PER OPERE DI RIQUALIFICAZIONE
ALTRI TITOLI		FABBRICATI DA DEMOLIRE
		SUPERFICI DA ASSERVIRE
		SUPERFICI DA ASSERVIRE PER RISOLUZIONE INTERFERENZE
		SUPERFICI DA OCCUPARE TEMPORANEAMENTE (Art. 49 D.P.R. n° 327/2001)

SIMBOLOGIA CATASTALE

Particella catastale	Viabilità interpoderale	Strada pubblica	Acqua pubblica	Fossi e/o ríe
Confine di Comune		Confine di Foglio catastale		

QUADRO DI UNIONE DEI FOGLI CATASTALI

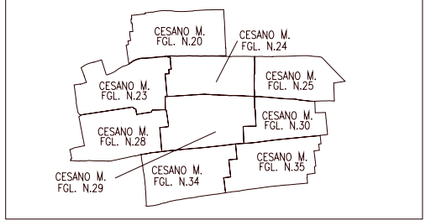

QUADRO DI UNIONE DELLA TRATTA B2

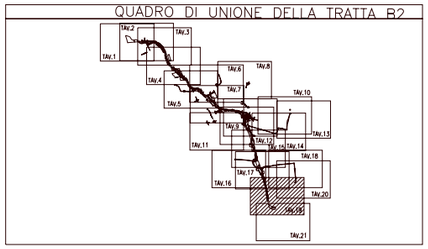

QUADRO DI UNIONE GENERALE

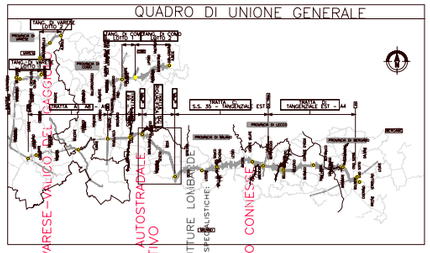

DALMINE – COMO – VARESE – VALICO DEL GAGGIOLO

COLLEGAMENTO AUTOSTRADALE
PROGETTO STRADALE
PROGETTO DEFINITIVO
ASSE PEDEMONTANO LOMBARDO
CONSORZIO ITALIANO PER LE INFRASTRUTTURE LOMBARDE
PROGRAMMA PARTICOLAREGGIATO DI PROGETTAZIONE E ESECUZIONE DELLE OPERE DI PRESTAZIONI SPECIALISTICHE

E OPERE AD ESSO CONNESSE

IDENTIFICAZIONE ELABORATO

D ES 82/00 00OPL 019A

Feb. 2009
1:2000

PROGETTISTA
Dott. Ing. Massimo Roccasto

RESPONSABILE DELL'INTEGRAZIONE TRA LE PRESTAZIONI SPECIALISTICHE
Dott. Ing. Massimo Roccasto

RESPONSABILE DEL PROCEDIMENTO
Dott. Ing. Elena Maria Seppilli

PROGETTAZIONE
Dott. Ing. Elena Maria Seppilli

Feb. 2009 — EMISSIONE — A

Il presente documento non potrà essere copiato, riprodotto o altrimenti pubblicato in tutto o in parte senza il consenso scritto di Autostrada Pedemontana Lombarda.
This document may not be copied, reproduced or published either in part or entirely without the written permission of Autostrada Pedemontana Lombarda.