PROVINCIA DI MILANO

COMUNE DI BOVISIO MASCIAGO

SCALA DI 1:2000

SIMBOLOGIA DI PIANO PARTICELLARE

GRUPPO	COLORE	DESCRIZIONE
ESISTENTE		STRADE PUBBLICHE
		FERROVIE
		CORSI D'ACQUA
		SEDE GREENWAY SU STRADA ESISTENTE
ESPROPRI		SEDE GREENWAY
		SUPERFICI DA ESPROPRIARE PER DEVIAZIONE DI CORSI D'ACQUA E PER RISOLUZIONE DI INTERFERENZE
ALTRI TITOLI		SUPERFICI DA ASSERVIRE
		SUPERFICI DA ASSERVIRE PER RISOLUZIONE INTERFERENZE
		SUPERFICI DA OCCUPARE TEMPORANEAMENTE (Art. 49 D.P.R. n° 327/2001)
ALTRO		SEDE AUTOSTRADA PEDEMONTANA LOMBARDA

SIMBOLOGIA CATASTALE

Particella catastale | Viabilità interpoderale | Strada pubblica | Acqua pubblica | Fossi e/o rii

Confine di Comune | Confine di Foglio catastale

QUADRO DI UNIONE DEI FOGLI CATASTALI

BOVISIO MASCIAGO

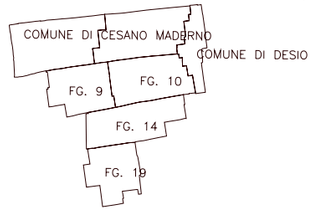

QUADRO DI UNIONE PER TAVOLE PROGETTO DI COMP

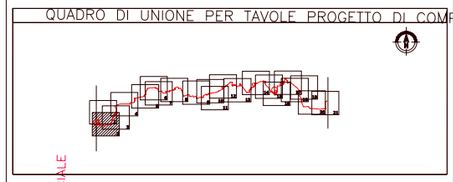

QUADRO DI UNIONE PER TRATTE PROGETTO DI CON

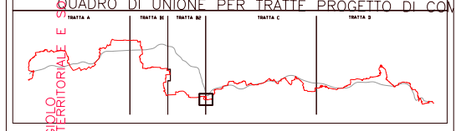

QUADRO DI UNIONE GENERALE

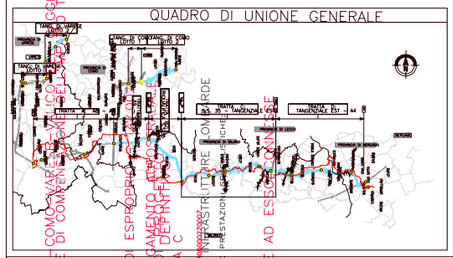

COMPLESSO DI INTERVENTI PREVISTI DAL PIANO DI COMPENSAZIONE AMBIENTALE E SOCIALE

PIANO PARTICELLARE DI ESPROPRIO

GENERALE COMPLESSIVO DEI LAVORI DEFINITIVI

PROGETTO DEFINITIVO

GREENWAY – TRATTA C

CONCESSIONARIA: PEDEMONTANA LOMBARDA

CONSORZIO TRASPORTI PUBBLICI

PIANO PER L'INTEGRAZIONE TRA LE PRESTAZIONI TECNICHE

DALMINE E OPERE ACCESSORIE

OPERE DI MITIGAZIONE E MISURE AD ESSE CONNESSE

IDENTIFICAZIONE ELABORATO

CONCESSIONE: PROGETTISTA

AG | 146PL | 002A

PARTE DI OPERA | TIPO ELABORATO | PROGRESSIVA | REVISIONE ESECUTIVO

SCALA 1:2000 | Feb. 2009

REVISIONE | EMISSIONE | A

Dott. Ing. Massimo Lecosto

Dott. Ing. Elena Maria Rapetta

Direttore Tecnico: Dott. Ing. Giuliano Lorenzi

Responsabile Tecnico: Dott. Ing. Giuseppe Bonfiglio

Responsabile Tecnico: Dott. Ing. Giuseppe Bonfiglio

Dott. Ing. Elena Maria Rapetta

Il presente documento non potrà essere copiato, riprodotto o altrimenti pubblicato in tutto o in parte senza il consenso scritto di Autostrade Lombarde S.p.A.
This document may not be copied, reproduced or published either in part or entirety without the written permission of Autostrade Lombarde S.p.A.