PROVINCIA DI MILANO

COMUNE DI CESANO MADERNO

SCALA DI 1:2000

SIMBOLOGIA DI PIANO PARTICELLARE

GRUPPO	COLORE	DESCRIZIONE
ESISTENTE		STRADE PUBBLICHE
		FERROVIE
		CORSI D'ACQUA
		SEDE PROGETTI LOCALI SU STRADA ESISTENTE
ESPROPRI		SEDE PROGETTI LOCALI
		SUPERFICI DA ESPROPRIARE PER DEVIAZIONE DI CORSI D'ACQUA E PER RISOLUZIONE DI INTERFERENZE
ALTRI TITOLI		SUPERFICI DA ASSERVIRE
		SUPERFICI DA ASSERVIRE PER RISOLUZIONE INTERFERENZE
		SUPERFICI DA OCCUPARE TEMPORANEAMENTE (Art. 49 D.P.R. n° 327/2001)
ALTRO		SEDE OPERE DI COMPENSAZIONE AMBIENTALE GREENWAY

SIMBOLOGIA CATASTALE

Particella catastale | Viabilità interpoderale | Strada pubblica | Acqua pubblica | Fabbr. a/o r/c

Confine di Comune | Confine di Foglio catastale

QUADRO DI UNIONE DEI FOGLI CATASTALI

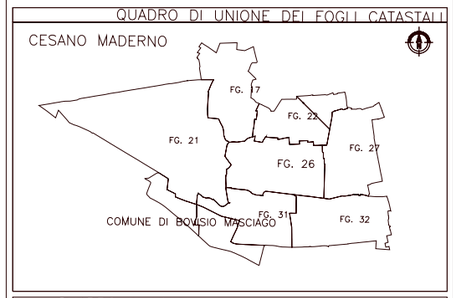

QUADRO DI UNIONE PER TAVOLE PROGETTO DI CON



QUADRO DI UNIONE PER TRATTE PROGETTO DI CON

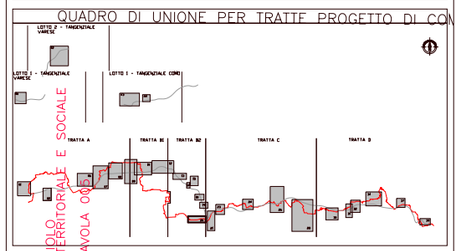

QUADRO DI UNIONE GENERALE

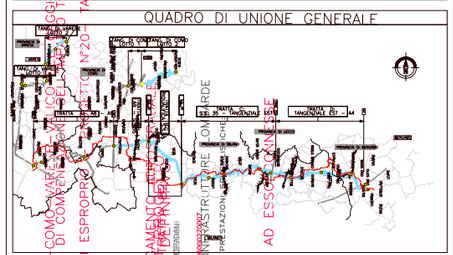
TRATTA A - TANGENZIALE VARESE
TRATTA B1 - TANGENZIALE COMO
TRATTA B2 - TANGENZIALE COMO
TRATTA C - TANGENZIALE VARESE
TRATTA D - TANGENZIALE VARESE
SS 36 - TANGENZIALE EST
TANGENZIALE EST - A4
SP 44
SP 44 - TANGENZIALE EST
SP 44 - TANGENZIALE EST
SP 44 - TANGENZIALE EST