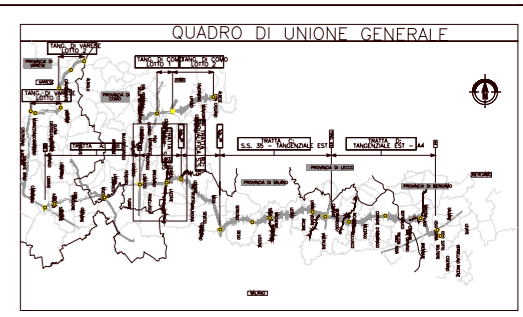
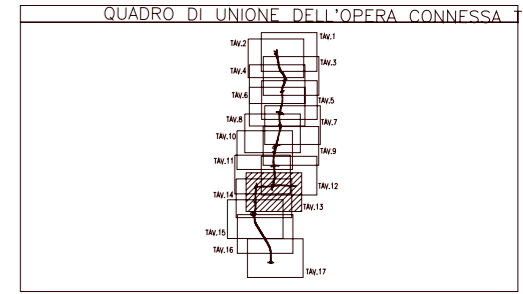
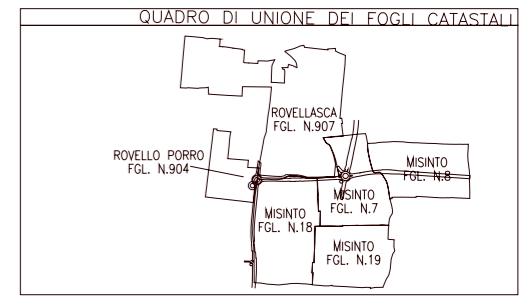




SIMBOLOGIA DI PIANO PARTICELLARE		
GRUPPO	COLORE	DESCRIZIONE
ESISTENZE	[Grey box]	STRADE PUBBLICHE
	[Light grey box]	FERROVIE
	[Light blue box]	CORSI D'ACQUA
ESPROPRI	[Blue box]	OPERA CONNESSA TRC011
	[Pink box]	SUPERFICI DA ESPROPRIARE PER DEVAZIONE DI CORSI D'ACQUA E PER RISOLUZIONE DI INTERFERENZE
	[Green box]	SUPERFICI DA ESPROPRIARE PER OPERE DI MITIGAZIONE E PER OPERE DI RIQUALIFICAZIONE
ALTRI TITOLI	[Hatched box]	FABBRICATI DA DEMOLIRE
	[Brown box]	SUPERFICI DA ASSERVIRE
	[Dark blue box]	SUPERFICI DA ASSERVIRE PER RISOLUZIONE INTERFERENZE
	[Yellow box]	SUPERFICI DA OCCUPARE TEMPORANEAMENTE (Art. 49 D.P.R. n° 327/2001)

SIMBOLOGIA CATASTALE					
[Icon]	Particella catastale	[Icon]	Viabilità interpodere	[Icon]	Strada pubblica
[Icon]	Strada pubblica	[Icon]	Strada pubblica	[Icon]	Strada pubblica
[Icon]	Strada pubblica	[Icon]	Strada pubblica	[Icon]	Strada pubblica
[Icon]	Strada pubblica	[Icon]	Strada pubblica	[Icon]	Strada pubblica



PROVINCIA DI MILANO
COMUNE DI MISINTO
SCALA DI 1:2000

OPERE AD
SSO ONNESSE

COLLEGAMENTI BANCHE E SERVIZI
VALLE D'EL

DALMINE-COM

Presente documento non potrà essere copiato, riprodotto o altrimenti pubblicato in tutto o in parte senza il permesso scritto dell'Autore. This document may not be copied, reproduced or published either in part or in whole without the written permission of Autoredito Poeschlano.