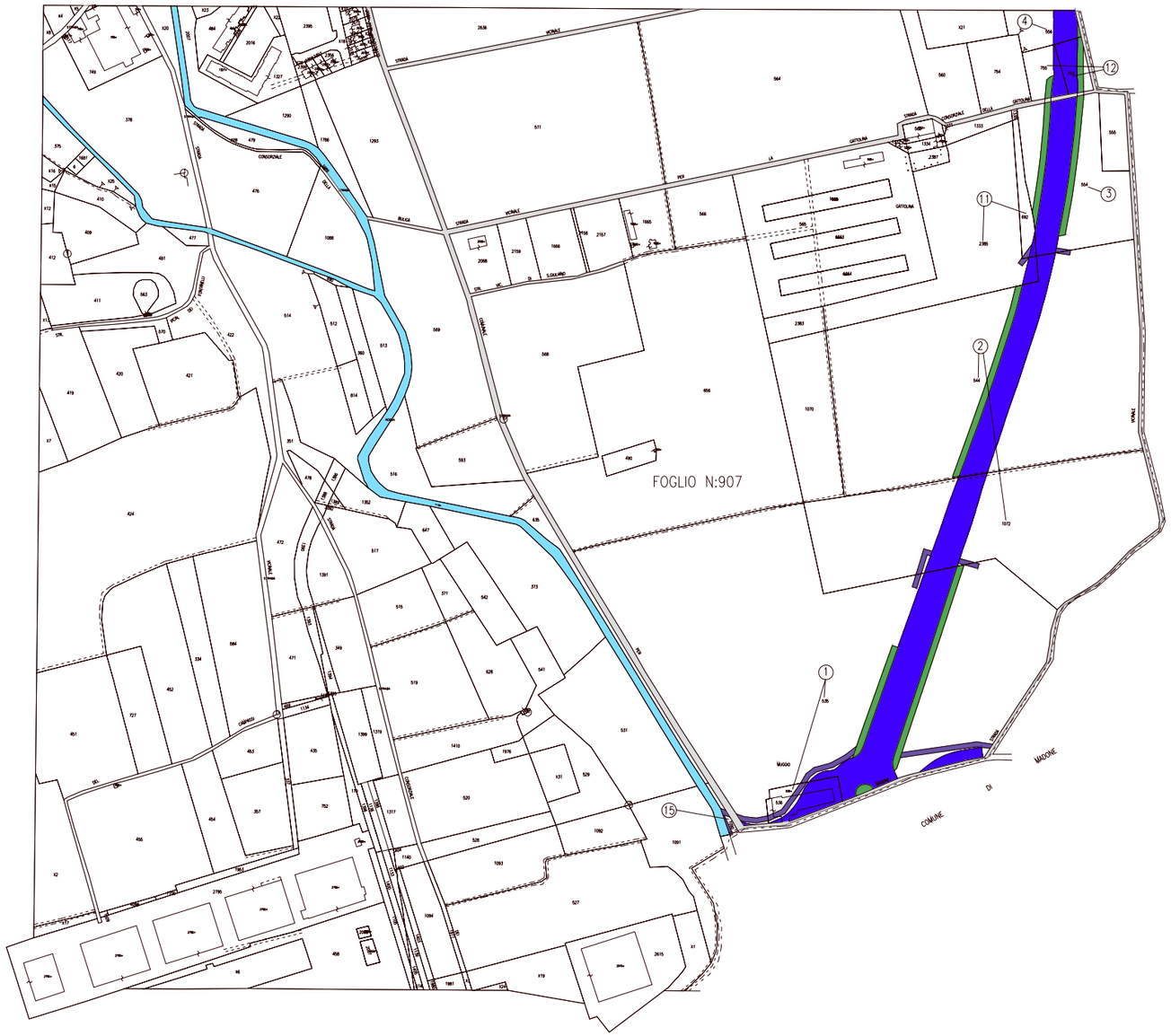

PROVINCIA DI BERGAMO
COMUNE DI CHIGNOLO D'ISOLA
SCALA DI 1:2000

SIMBOLOGIA DI PIANO PARTICELLARE

GRUPPO	COLORE	DESCRIZIONE
ESISTENTE		STRADE PUBBLICHE
		FERROVIE
		CORSI D'ACQUA
ESPROPRI		OPERA CONNESSA TRBG03
		SUPERFICI DA ESPROPRIARE PER DEVIAZIONE DI CORSI D'ACQUA E PER RISOLUZIONE DI INTERFERENZE
		SUPERFICI DA ESPROPRIARE PER OPERE DI MITIGAZIONE E PER OPERE DI RIQUALIFICAZIONE
ALTRI TITOLI		FABBRICATI DA DEMOLIRE
		SUPERFICI DA ASSERVIRE
		SUPERFICI DA ASSERVIRE PER RISOLUZIONE INTERFERENZE
		SUPERFICI DA OCCUPARE TEMPORANEAMENTE (Art. 49 D.P.R. n° 327/2001)

SIMBOLOGIA CATASTALE

Particella catastale	Viabilità interpoderale	Strada pubblica	Acqua pubblica	Fossi e/o ciglio
Confine di Comune		Confine di Foglio catastale		

QUADRO DI UNIONE DEI FOGLI CATASTALI

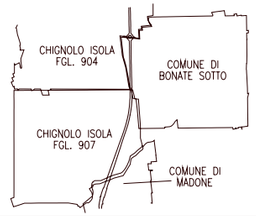

QUADRO DI UNIONE DELL'OPERA CONNESSA TRBG03

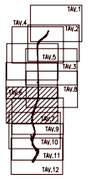

QUADRO DI UNIONE GENERALE

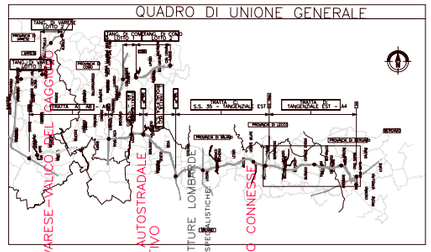

DALMINE – COMO – VARESE – VALICO DEL GAGGIO

COLLEGAMENTO AUTOSTRADALE
OPERA CONNESSA TRBG03
PROGETTO STRADALE
PROGETTO DEFINITIVO

PIANO PARTICELLARE DELL'INTERCONNESSIONE TRA LE INFRASTRUTTURE LOMBARDE E LE OPERE AD ESSO CONNESSE

CONSORZIO ITALIANO "ERI" PRESTAZIONI SPECIALISTICHE

Dott. Ing. Massimo Roccasio

DIRETTORE TECNICO

DIRETTORE PROGETTAZIONE

Dott. Ing. Elena Maria Mastalgia

Dott. Ing. Elena Maria Mastalgia

Dott. Ing. Giuseppe Bruno

Dott. Ing. Giuseppe Bruno

Dott. Ing. Giuseppe Bruno