

RAPPORTO ATTIVITÀ

Componente Ambientale: Vegetazione, flora, fauna ed ecosistemi	Codice monitoraggio: VEG-AR-07
Tratta di appartenenza: Tratta C e viabilità connessa	
Comune: Arcore	Provincia: Monza e Brianza
Distanza dal tracciato: 10 m	Progressiva di progetto [Km+m]: 13+900
Tipologia di indagine: Corso d'opera - Anno 1 - Analisi della fauna mobile terrestre (anfibi)	

COORDINATE WGS84

LAT: 45.645 **LON:** 9.3328 **H:** 230 m

COORDINATE GAUSS-BOAGA

X: 1525964 **Y:** 5054687

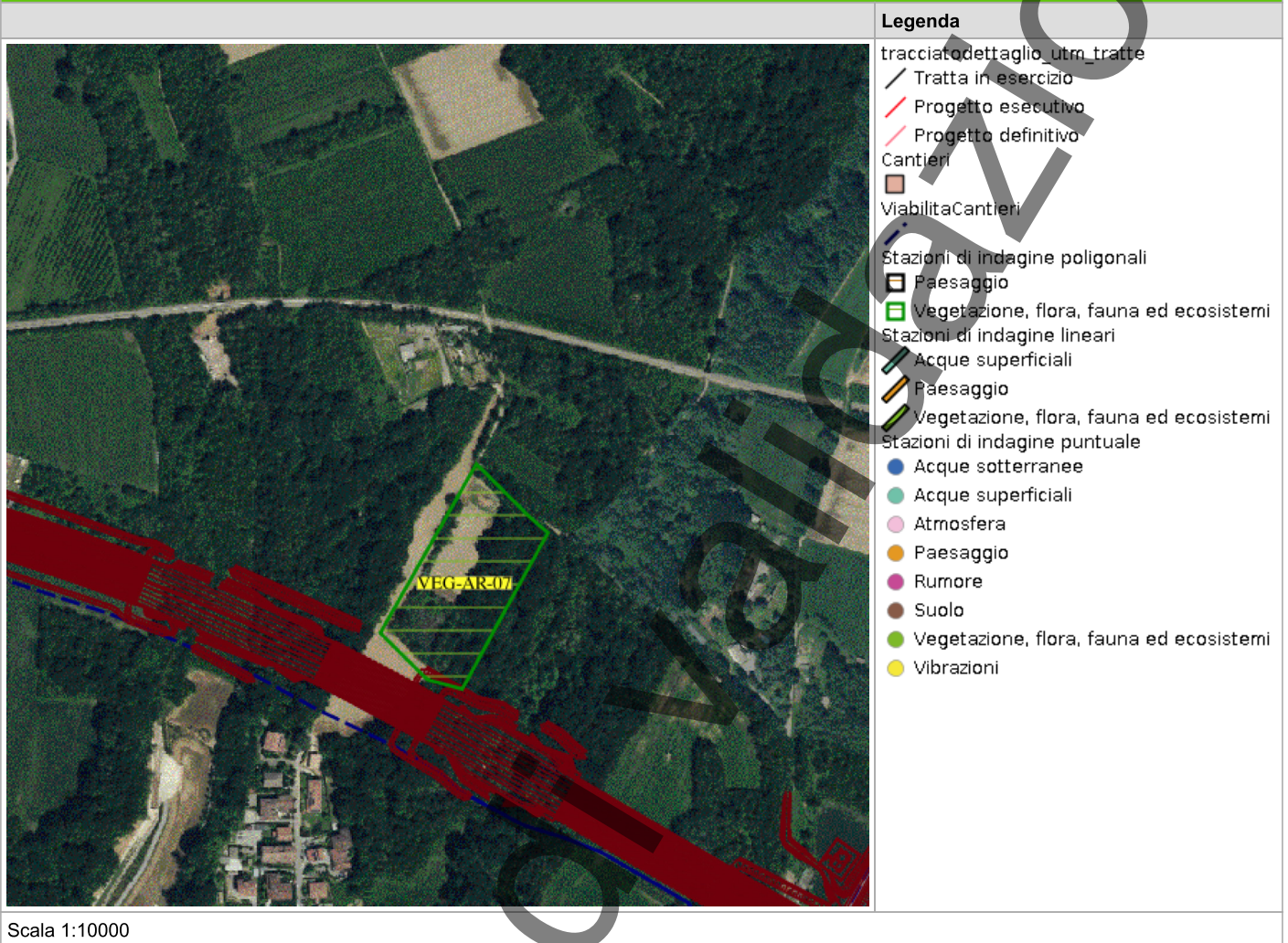
CARATTERIZZAZIONE SINTETICA DEL SITO

Elementi di progetto	Galleria artificiale, Trincea
Elementi di valore naturalistico ambientale	Bosco, Specchio d'acqua

DESCRIZIONE DEL SITO/RECETTORE

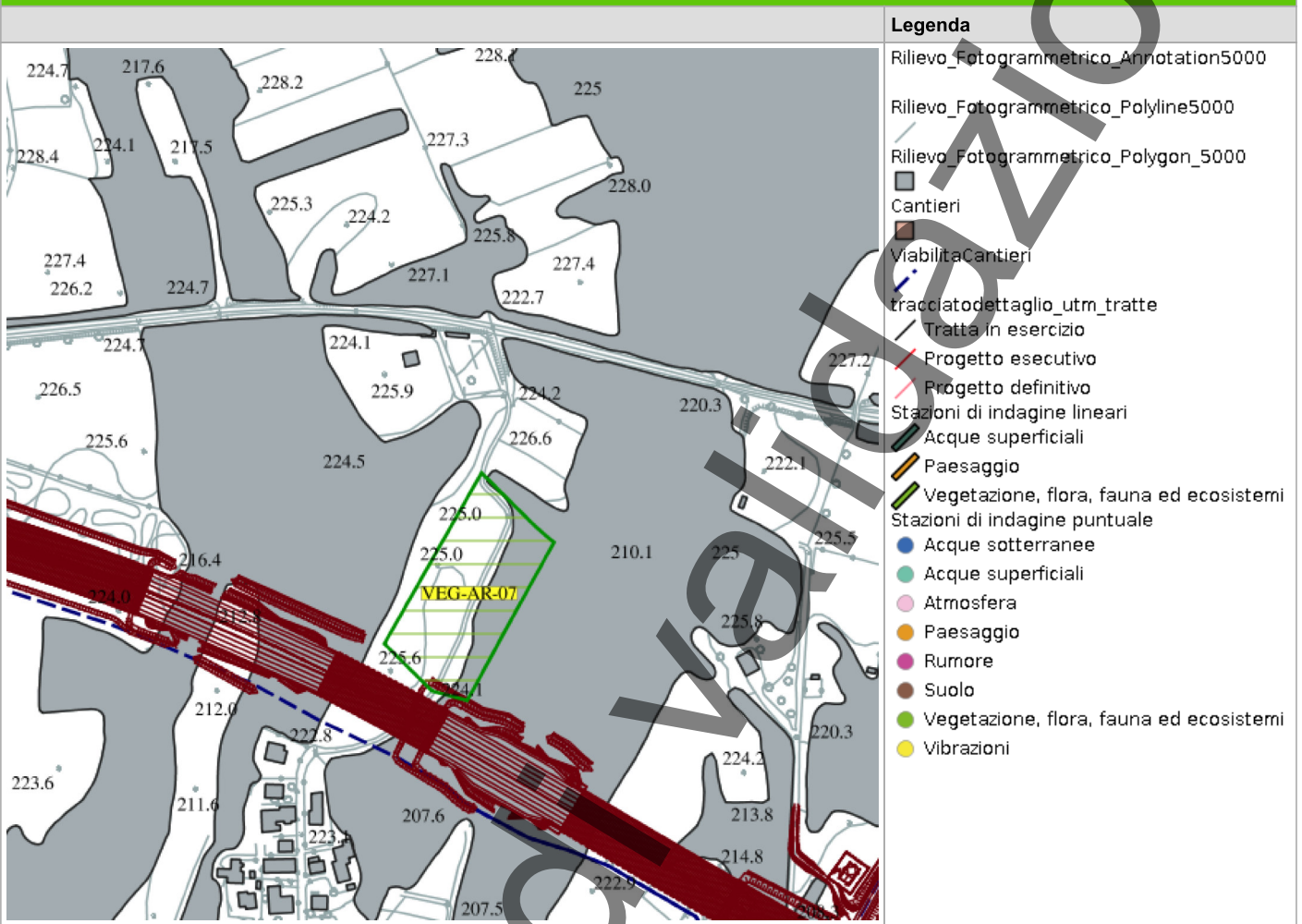
Stazione di monitoraggio per anfibi e rettili

FOTO AEREA RECETTORE/SITO DI MISURA



In corso

PLANIMETRIA DI DETTAGLIO



Scala 1:10000

SCHEDA DI SINTESI

Tipologia indagine	Fase	Anno	Codice sottostazione
E-An	Corso d'opera	1	

DATI RELATIVI ALLA STAZIONE

Data e ora inizio	25/02/2025 10:00
Data e ora fine	25/02/2025 11:00
Altitudine [m s.l.m.]	226
Lunghezza fascia rilevata [m]	100
Larghezza fascia rilevata [m]	20
Condizioni meteo	Condizioni del cielo: Nuvoloso; Temperatura max: 15 C° Temperatura min: 3 C° Vento: Assente
Strumentazione utilizzata	Fotocamera digitale , Binocolo , retino-guadino per campionamento idrofauna (anfibi e macrobentos)
Caratterizzazione territoriale e ambientale dell'area	Area localizzata in un contesto boschivo. Al contrario della fase ante operam, il sito non presenta evidenze di utilizzo agricolo, ma vede la colonizzazione da parte di piante pioniere. Prevalenza di formazioni boschive a composizione mista e di superficie a prato/incolto circondata da formazioni arbustive (in prevalenza a rovo). Il sito è caratterizzato dalla presenza dello Stagno del Roccolo.
Note	-

DATI RELATIVI AL CAMPIONAMENTO

Genere/specie	N°ovature	N°larve	N°metamor fosi/vivi	N°individui in canto	N°morti	Note/descrizione sito
Numero di individui identificati						Nessuna specie rilevata

ATTIVITÀ CANTIERE

Nessuna attività presente

RAPPORTO ATTIVITÀ

Componente Ambientale: Vegetazione, flora, fauna ed ecosistemi	Codice monitoraggio: VEG-AR-07
Tratta di appartenenza: Tratta C e viabilità connessa	
Comune: Arcore	Provincia: Monza e Brianza
Distanza dal tracciato: 10 m	Progressiva di progetto [Km+m]: 13+900
Tipologia di indagine: Corso d'opera - Anno 1 - Analisi della fauna mobile terrestre (anfibi)	

COORDINATE WGS84

COORDINATE GAUSS-BOAGA

LAT: 45.645	LON: 9.3328	H: 230 m	X: 1525964	Y: 5054687
--------------------	--------------------	-----------------	-------------------	-------------------

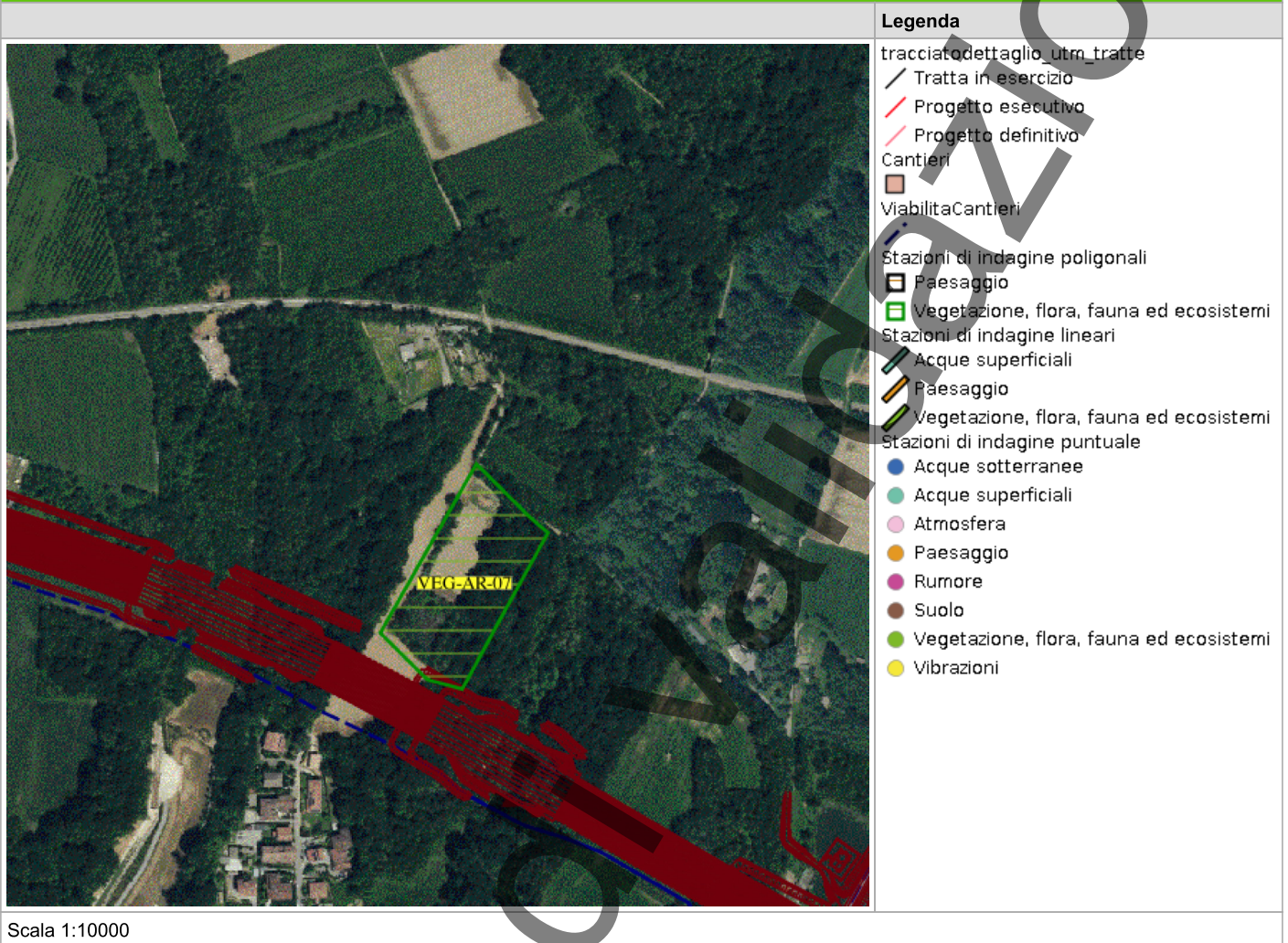
CARATTERIZZAZIONE SINTETICA DEL SITO

Elementi di progetto	Galleria artificiale, Trincea
Elementi di valore naturalistico ambientale	Bosco, Specchio d'acqua

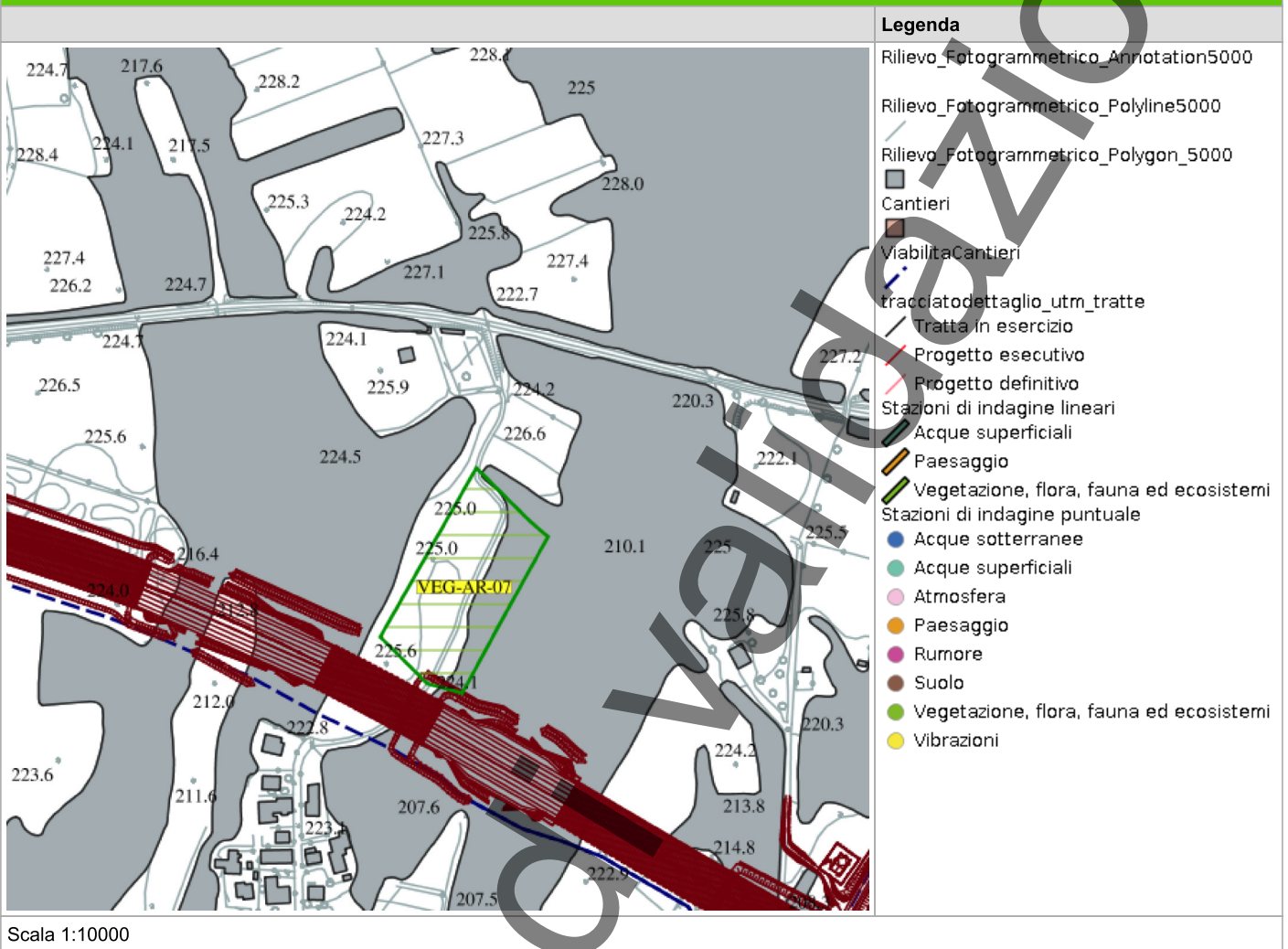
DESCRIZIONE DEL SITO/RECETTORE

Stazione di monitoraggio per anfibi e rettili

FOTO AEREA RECETTORE/SITO DI MISURA



PLANIMETRIA DI DETTAGLIO



SCHEDA DI SINTESI

Tipologia indagine	Fase	Anno	Codice sottostazione
E-An	Corso d'opera	1	

DATI RELATIVI ALLA STAZIONE

Data e ora inizio	26/05/2025 09:15
Data e ora fine	26/05/2025 10:30
Altitudine [m s.l.m.]	193
Lunghezza fascia rilevata [m]	0
Larghezza fascia rilevata [m]	0
Condizioni meteo	Condizioni del cielo: Sereno; Temperatura max: 28 C° Temperatura min: 22 C° Vento: Assente
Strumentazione utilizzata	GPS -, Fotocamera digitale -
Caratterizzazione territoriale e ambientale dell'area	Parco dei Colli Briantei, via del Roccolo. Ambiente boscato inframmezzato da colture e da prati. Presenza dello stagno del Roccolo (di interesse per la presenza di anfibi).
Note	-

DATI RELATIVI AL CAMPIONAMENTO

Genere/specie	N°ovature	N°larve	N°metamor fosi/vivi	N°individui in canto	N°morti	Note/descrizione sito
Bufo - Rospo comune	2					Rilievi fatti sia di giorno che serali
Rana esculenta - Rana verde			30			Individui adulti
Rana esculenta - Rana verde			5			Rilievi fatti sia di giorno che serali

ATTIVITÀ CANTIERE

Nessuna attività presente

RANA VERDE



In corso di validazione

OVATURA ROSPO



In corso di validazione

RANA VERDE GIOVANILE



In corso di validazione

RAPPORTO ATTIVITÀ

Componente Ambientale: Vegetazione, flora, fauna ed ecosistemi	Codice monitoraggio: VEG-BA-03
Tratta di appartenenza: Tratta B2 e viabilità connessa	
Comune: Barlassina	Provincia: Monza e Brianza
Distanza dal tracciato: 10 m	Progressiva di progetto [Km+m]: 3+700
Tipologia di indagine: Corso d'opera - Anno 1 - Analisi della fauna mobile terrestre (anfibi)	

COORDINATE WGS84

LAT: 45.664 **LON:** 9.1324 **H:** 246 m

COORDINATE GAUSS-BOAGA

X: 1510347 **Y:** 5056747

CARATTERIZZAZIONE SINTETICA DEL SITO

Elementi di progetto	Galleria artificiale, Trincea
Elementi di valore naturalistico ambientale	Bosco

DESCRIZIONE DEL SITO/RECETTORE

Stazione di indagine dedicata al monitoraggio di rettili e anfibi

FOTO AEREA RECETTORE/SITO DI MISURA

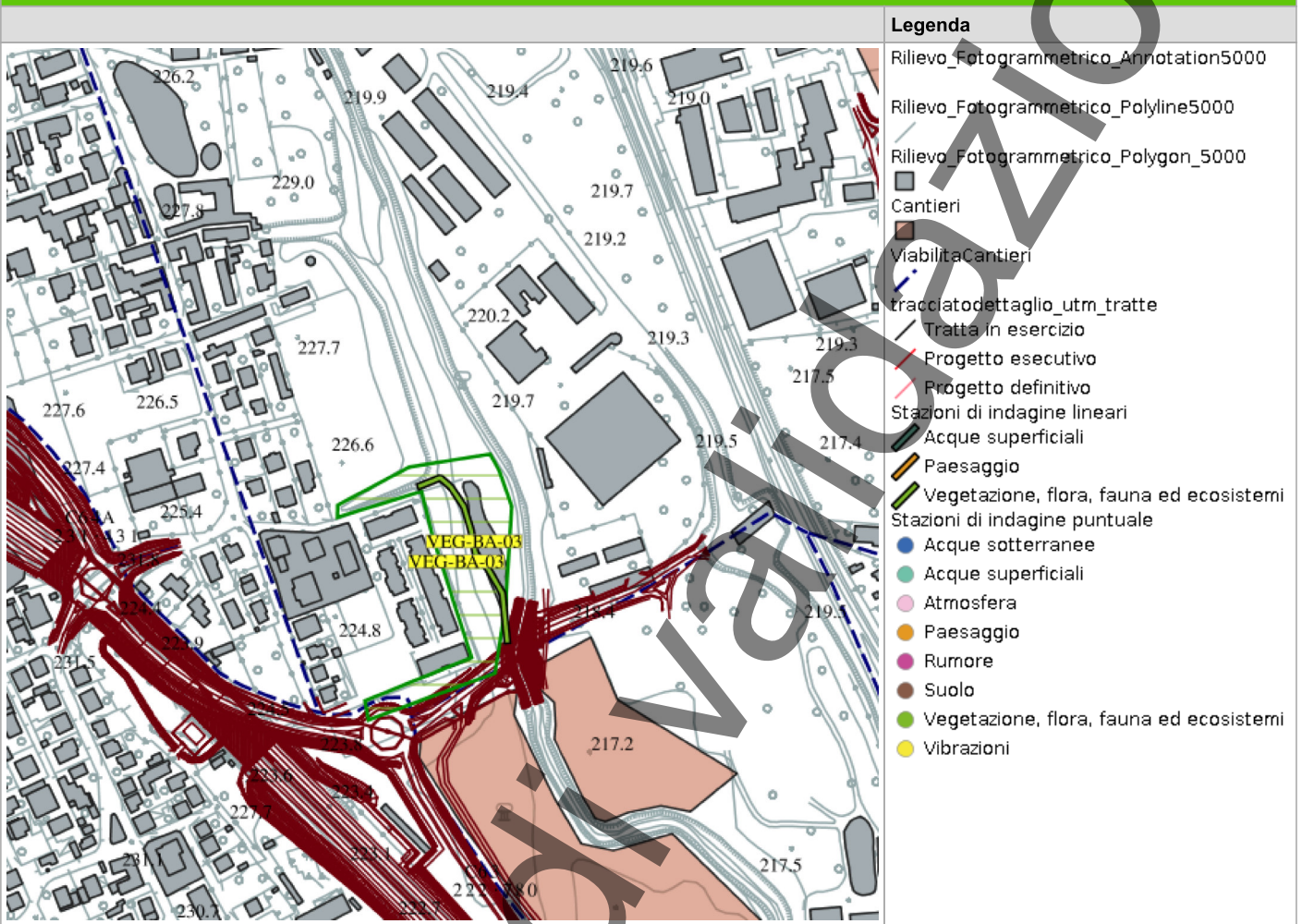


Legenda

- tracciatodettaglio_utm_tratte
- Tratta in esercizio
- Progetto esecutivo
- Progetto definitivo
- Cantieri
- ViabilitaCantieri
- Stazioni di indagine poligonali
- Paesaggio
- Vegetazione, flora, fauna ed ecosistemi
- Stazioni di indagine lineari
- Acque superficiali
- Paesaggio
- Vegetazione, flora, fauna ed ecosistemi
- Stazioni di indagine puntuale
- Acque sotterranee
- Acque superficiali
- Atmosfera
- Paesaggio
- Rumore
- Suolo
- Vegetazione, flora, fauna ed ecosistemi
- Vibrazioni

Scala 1:10000

PLANIMETRIA DI DETTAGLIO



Legenda	
	Rilievo_Fotogrammetrico_Annotation5000
	Rilievo_Fotogrammetrico_Polyline5000
	Rilievo_Fotogrammetrico_Polygon_5000
	Cantieri
	ViabilitaCantieri
	tracciatodettaglio_utm_tratte
	Tratta in esercizio
	Progetto esecutivo
	Progetto definitivo
	Stazioni di indagine lineari
	Acque superficiali
	Paesaggio
	Vegetazione, flora, fauna ed ecosistemi
	Stazioni di indagine puntuale
	Acque sotterranee
	Acque superficiali
	Atmosfera
	Paesaggio
	Rumore
	Suolo
	Vegetazione, flora, fauna ed ecosistemi
	Vibrazioni

Scala 1:10000

In corso

SCHEDA DI SINTESI

Tipologia indagine	Fase	Anno	Codice sottostazione
E-An	Corso d'opera	1	

DATI RELATIVI ALLA STAZIONE

Data e ora inizio	01/04/2025 14:30
Data e ora fine	01/04/2025 15:30
Altitudine [m s.l.m.]	227
Lunghezza fascia rilevata [m]	0
Larghezza fascia rilevata [m]	0
Condizioni meteo	Condizioni del cielo: Nuvoloso; Temperatura max: 13 C° Temperatura min: 12 C° Vento: Assente
Strumentazione utilizzata	GPS -, Fotocamera digitale -, Retino
Caratterizzazione territoriale e ambientale dell'area	Area boscata inserita in un contesto fortemente urbanizzato tra gli abitati di Barlassina, Camnago e Meda. È raggiungibile da via dei Prati. Forte presenza di vegetazione erbacea alloctona infestante, il sito è localizzato lungo la sponda del Seveso.
Note	

DATI RELATIVI AL CAMPIONAMENTO

Genere/specie	N°ovature	N°larve	N°metamor fosi/vivi	N°individui in canto	N°morti	Note/descrizione sito
Numero di individui identificati						Nessuna specie censita

ATTIVITÀ CANTIERE

Nessuna attività presente

RAPPORTO ATTIVITÀ

Componente Ambientale: Vegetazione, flora, fauna ed ecosistemi	Codice monitoraggio: VEG-BA-03
Tratta di appartenenza: Tratta B2 e viabilità connessa	
Comune: Barlassina	Provincia: Monza e Brianza
Distanza dal tracciato: 10 m	Progressiva di progetto [Km+m]: 3+700
Tipologia di indagine: Corso d'opera - Anno 1 - Analisi della fauna mobile terrestre (anfibi)	

COORDINATE WGS84

LAT: 45.664 **LON:** 9.1324 **H:** 246 m

COORDINATE GAUSS-BOAGA

X: 1510347 **Y:** 5056747

CARATTERIZZAZIONE SINTETICA DEL SITO

Elementi di progetto	Galleria artificiale, Trincea
Elementi di valore naturalistico ambientale	Bosco

DESCRIZIONE DEL SITO/RECETTORE

Stazione di indagine dedicata al monitoraggio di rettili e anfibi

FOTO AEREA RECETTORE/SITO DI MISURA

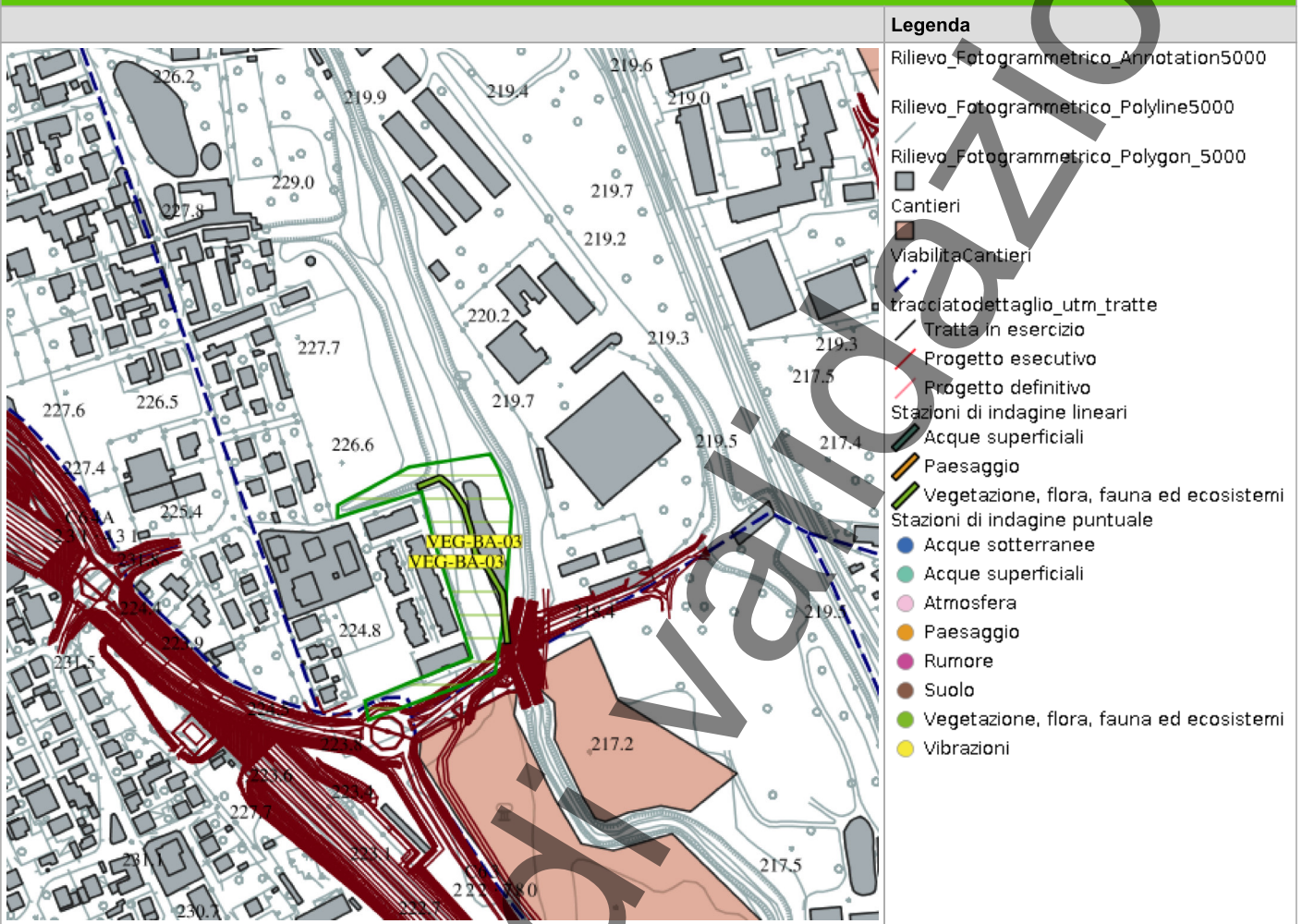


Legenda

- tracciatodettaglio_utm_tratte
- Tratta in esercizio
- Progetto esecutivo
- Progetto definitivo
- Cantieri
- ViabilitaCantieri
- Stazioni di indagine poligonali
- Paesaggio
- Vegetazione, flora, fauna ed ecosistemi
- Stazioni di indagine lineari
- Acque superficiali
- Paesaggio
- Vegetazione, flora, fauna ed ecosistemi
- Stazioni di indagine puntuale
- Acque sotterranee
- Acque superficiali
- Atmosfera
- Paesaggio
- Rumore
- Suolo
- Vegetazione, flora, fauna ed ecosistemi
- Vibrazioni

Scala 1:10000

PLANIMETRIA DI DETTAGLIO



Legenda	
	Rilievo_Fotogrammetrico_Annotation5000
	Rilievo_Fotogrammetrico_Polyline5000
	Rilievo_Fotogrammetrico_Polygon_5000
	Cantieri
	ViabilitaCantieri
	tracciatodettaglio_utm_tratte
	Tratta in esercizio
	Progetto esecutivo
	Progetto definitivo
	Stazioni di indagine lineari
	Acque superficiali
	Paesaggio
	Vegetazione, flora, fauna ed ecosistemi
	Stazioni di indagine puntuale
	Acque sotterranee
	Acque superficiali
	Atmosfera
	Paesaggio
	Rumore
	Suolo
	Vegetazione, flora, fauna ed ecosistemi
	Vibrazioni

Scala 1:10000

SCHEDA DI SINTESI

Tipologia indagine	Fase	Anno	Codice sottostazione
E-An	Corso d'opera	1	

DATI RELATIVI ALLA STAZIONE

Data e ora inizio	19/03/2025 11:00
Data e ora fine	19/03/2025 12:00
Altitudine [m s.l.m.]	
Lunghezza fascia rilevata [m]	100
Larghezza fascia rilevata [m]	20
Condizioni meteo	Condizioni del cielo: Soleggiato; Temperatura max: 15 C° Temperatura min: 2 C° Vento: Assente
Strumentazione utilizzata	Fotocamera digitale , Retino , Binocolo
Caratterizzazione territoriale e ambientale dell'area	Ambiente boschivo e con formazioni arbustive ed erbacee in gran parte infestanti ed alloctone, lungo la sponda del Seveso. Localizzazione in via dei Prati, dietro abitazioni, villette a schiera.
Note	-

DATI RELATIVI AL CAMPIONAMENTO

Genere/specie	N°ovature	N°larve	N°metamor fosi/vivi	N°individui in canto	N°morti	Note/descrizione sito
Numero di individui identificati						Nessuna specie censita

ATTIVITÀ CANTIERE

Nessuna attività presente

RAPPORTO ATTIVITÀ

Componente Ambientale: Vegetazione, flora, fauna ed ecosistemi	Codice monitoraggio: VEG-BI-07
Tratta di appartenenza: Tratta C e viabilità connessa	
Comune: Biassono	Provincia: Monza e Brianza
Distanza dal tracciato: 100 m	Progressiva di progetto [Km+m]: 9+600
Tipologia di indagine: Corso d'opera - Anno 1 - Analisi della fauna mobile terrestre (anfibi)	

COORDINATE WGS84

LAT: 45.6389

LON: 9.2765

H: 209 m

COORDINATE GAUSS-BOAGA

X: 1521580

Y: 5053988

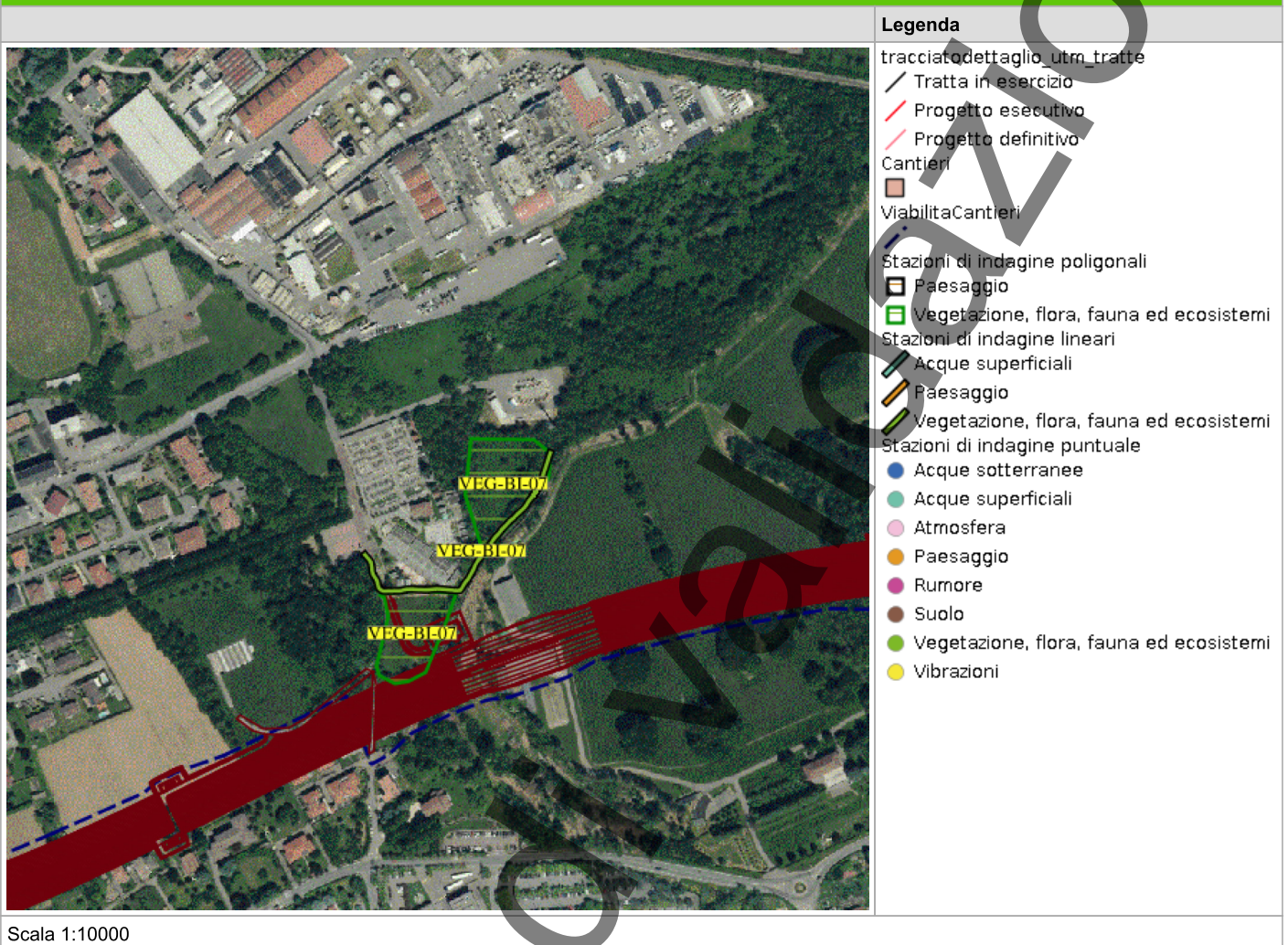
CARATTERIZZAZIONE SINTETICA DEL SITO

Elementi antropico insediativi	Area cimiteriale
Elementi di progetto	Galleria artificiale, Trincea
Elementi di valore naturalista ambientale	Bosco

DESCRIZIONE DEL SITO/RECETTORE

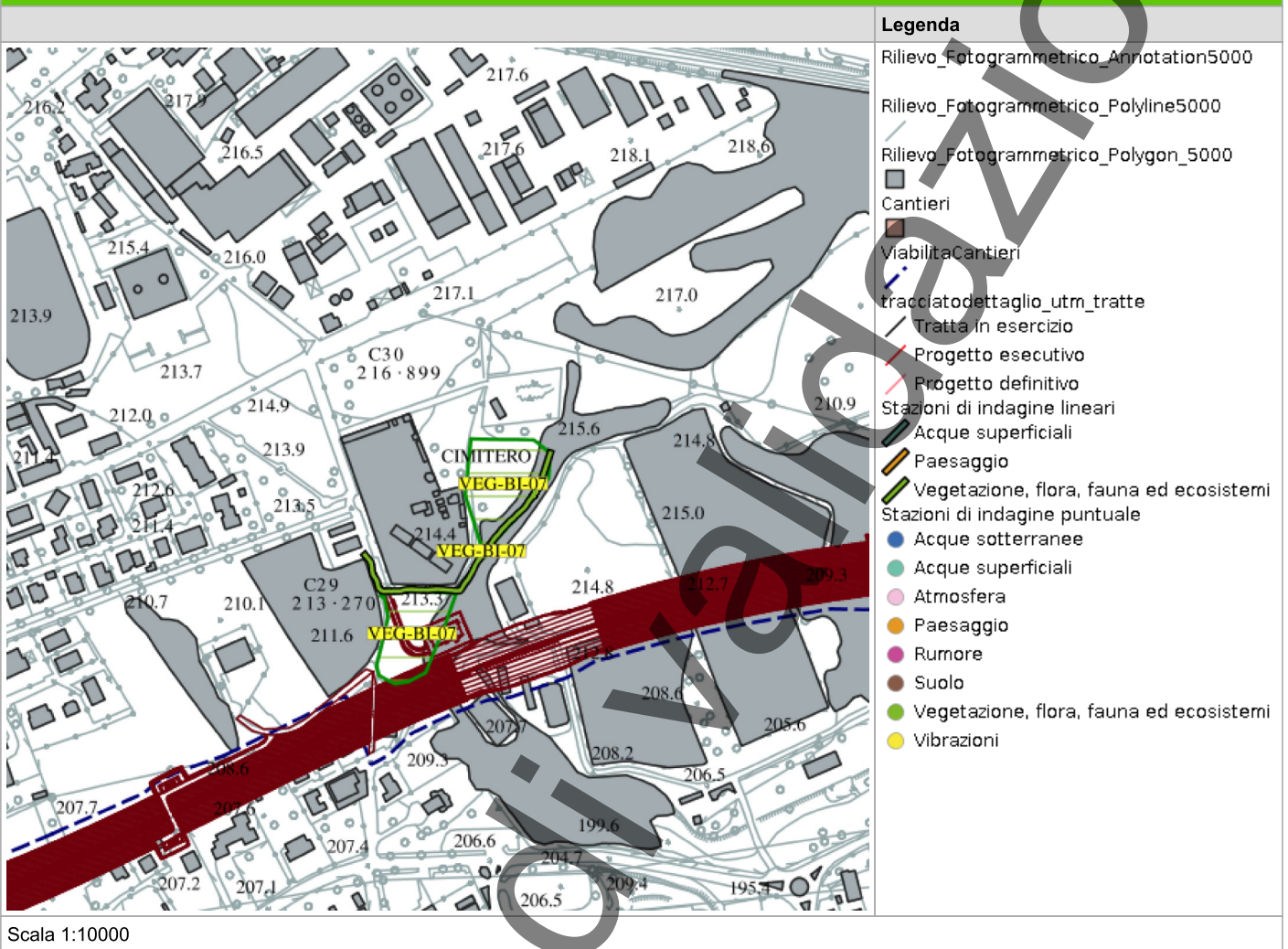
Stazione per il monitoraggio di anfibi, rettili e avifauna diurna

FOTO AEREA RECETTORE/SITO DI MISURA



In corso

PLANIMETRIA DI DETTAGLIO



SCHEDA DI SINTESI

Tipologia indagine	Fase	Anno	Codice sottostazione
E-An	Corso d'opera	1	

DATI RELATIVI ALLA STAZIONE

Data e ora inizio	18/03/2025 11:00
Data e ora fine	18/03/2025 12:00
Altitudine [m s.l.m.]	
Lunghezza fascia rilevata [m]	100
Larghezza fascia rilevata [m]	20
Condizioni meteo	Condizioni del cielo: Coperto; Temperatura max: 14 C° Temperatura min: 4 C° Vento: Assente
Strumentazione utilizzata	Retino , Binocolo , Fotocamera digitale
Caratterizzazione territoriale e ambientale dell'area	Area a prato polifita e con fasce ecotonali con sviluppo di vegetazione arbustiva infestante (rovo in primis). Presenza di superfici a parco urbano. Localizzazione presso il cimitero di Macherio (via cimitero Capoluogo)
Note	

DATI RELATIVI AL CAMPIONAMENTO

Genere/specie	N°ovature	N°larve	N°metamor fosi/vivi	N°individui in canto	N°morti	Note/descrizione sito
Numero di individui identificati						Nessuna specie censita

ATTIVITÀ CANTIERE

Nessuna attività presente

RAPPORTO ATTIVITÀ

Componente Ambientale: Vegetazione, flora, fauna ed ecosistemi	Codice monitoraggio: VEG-BI-08
Tratta di appartenenza: Tratta C e viabilità connessa	
Comune: Biassono	Provincia: Monza e Brianza
Distanza dal tracciato: 250 m	Progressiva di progetto [Km+m]: 9+800
Tipologia di indagine: Corso d'opera - Anno 1 - Analisi della fauna mobile terrestre (anfibi)	

COORDINATE WGS84

LAT: 45.6399 **LON:** 9.2915 **H:** 209 m

COORDINATE GAUSS-BOAGA

X: 1522751 **Y:** 5054110

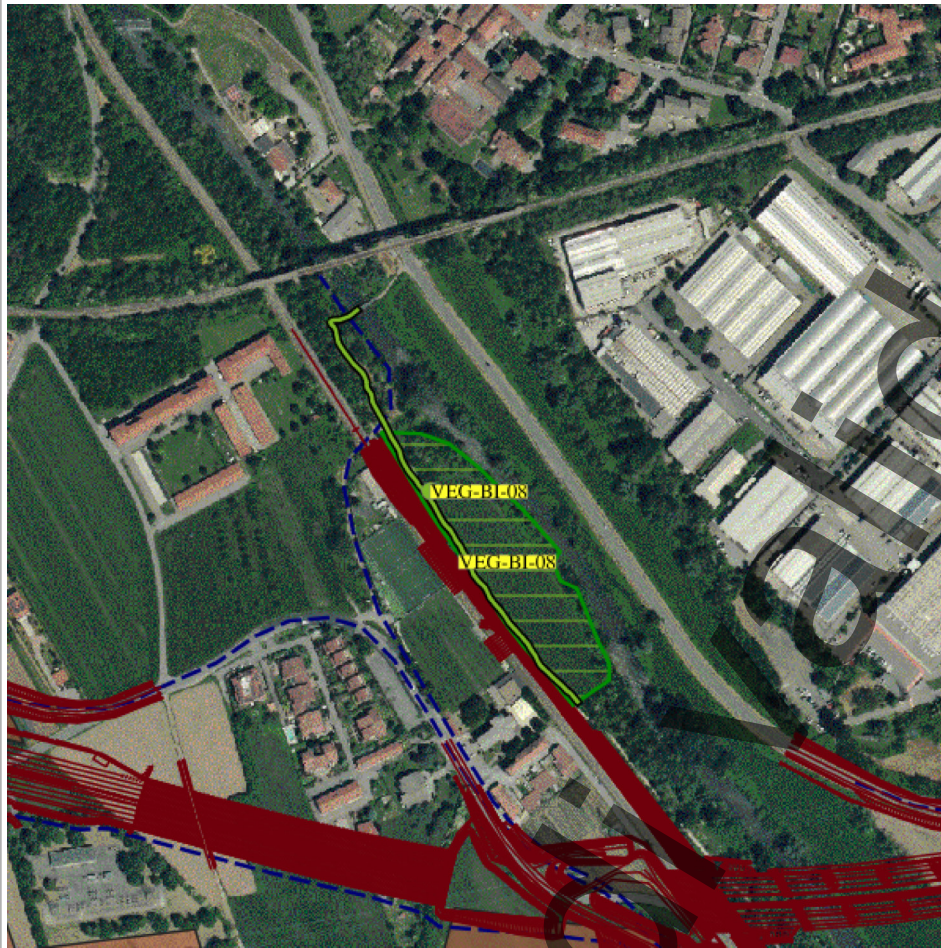
CARATTERIZZAZIONE SINTETICA DEL SITO

Elementi di progetto	Viadotto
Elementi di valore naturalistico ambientale	Bosco, Corso d'acqua

DESCRIZIONE DEL SITO/RECETTORE

Stazione di monitoraggio per anfibi, rettili e avifauna

FOTO AEREA RECETTORE/SITO DI MISURA

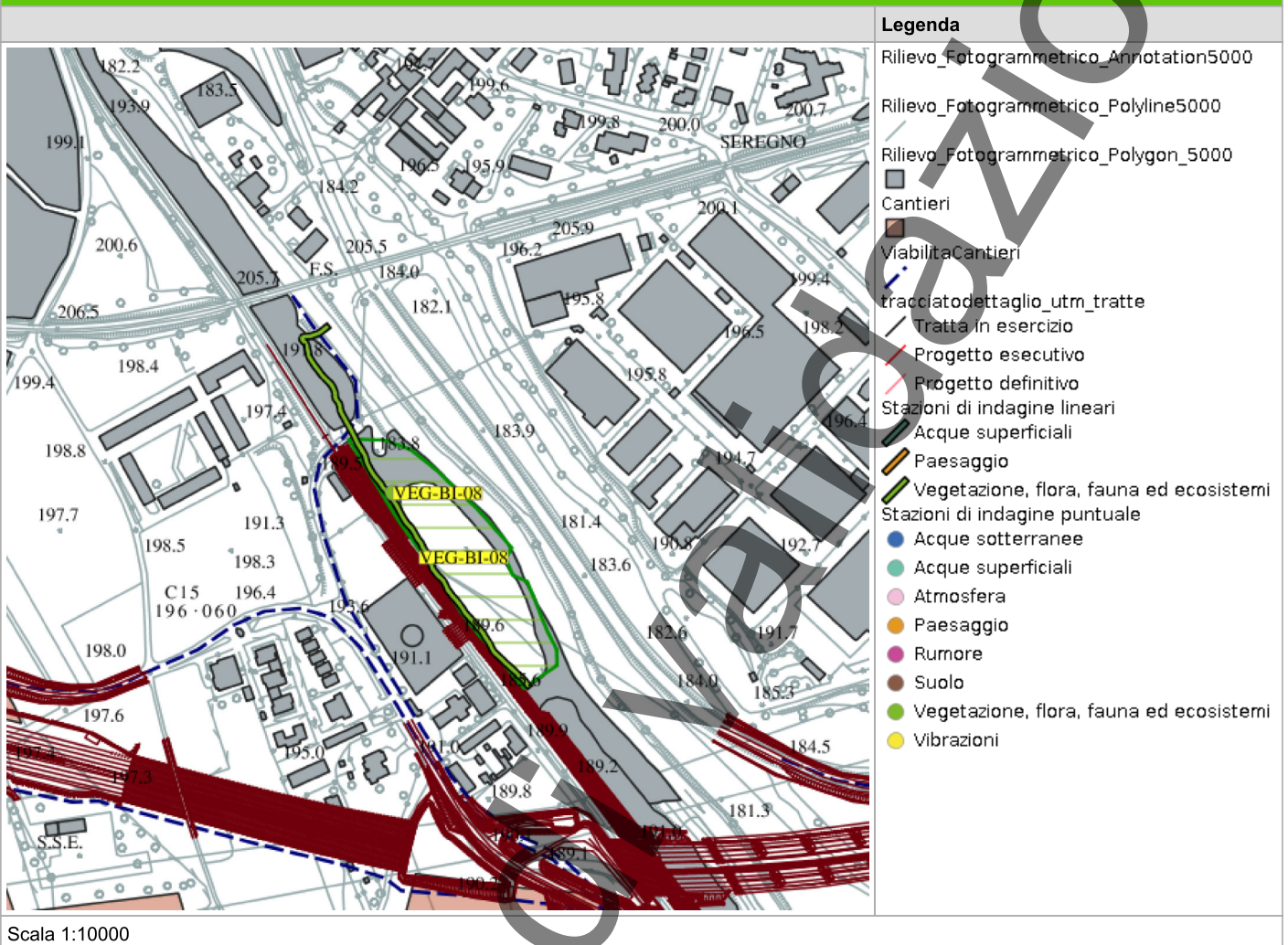


Legenda

- tracciatodettaglio_utm_tratte
- Tratta in esercizio
- Progetto esecutivo
- Progetto definitivo
- Cantieri
- ViabilitaCantieri
- Stazioni di indagine poligonali
- Paesaggio
- Vegetazione, flora, fauna ed ecosistemi
- Stazioni di indagine lineari
- Acque superficiali
- Paesaggio
- Vegetazione, flora, fauna ed ecosistemi
- Stazioni di indagine puntuale
- Acque sotterranee
- Acque superficiali
- Atmosfera
- Paesaggio
- Rumore
- Suolo
- Vegetazione, flora, fauna ed ecosistemi
- Vibrazioni

Scala 1:10000

PLANIMETRIA DI DETTAGLIO



In corso

SCHEDA DI SINTESI

Tipologia indagine	Fase	Anno	Codice sottostazione
E-An	Corso d'opera	1	

DATI RELATIVI ALLA STAZIONE

Data e ora inizio	19/03/2025 09:00
Data e ora fine	19/03/2025 10:00
Altitudine [m s.l.m.]	
Lunghezza fascia rilevata [m]	100
Larghezza fascia rilevata [m]	20
Condizioni meteo	Condizioni del cielo: Soleggiato; Temperatura max: 15 C° Temperatura min: 2 C° Vento: Assente
Strumentazione utilizzata	Fotocamera digitale , Retino , Binocolo
Caratterizzazione territoriale e ambientale dell'area	Area semi-naturale ubicata nei pressi del Fiume Lambro, con presenza di formazioni boschive ripariali e di superfici a prato polifita (con notevole presenza di vegetazione alloctona). Localizzazione vicino alla ferrovia e dietro campo di calcio.
Note	

DATI RELATIVI AL CAMPIONAMENTO

Genere/specie	N°ovature	N°larve	N°metamor fosi/vivi	N°individui in canto	N°morti	Note/descrizione sito
Numero di individui identificati						Nessuna specie censita

ATTIVITÀ CANTIERE

Nessuna attività presente

RAPPORTO ATTIVITÀ

Componente Ambientale: Vegetazione, flora, fauna ed ecosistemi	Codice monitoraggio: VEG-CE-02
Tratta di appartenenza: Tratta B1 e viabilità connessa	
Comune: Cermenate	Provincia: Como
Distanza dal tracciato: 50 m	Progressiva di progetto [Km+m]: 0+650
Tipologia di indagine: Corso d'opera - Anno 1 - Analisi della fauna mobile terrestre (anfibi)	

COORDINATE WGS84

LAT: 45.6895

LON: 9.0903

H: 276 m

COORDINATE GAUSS-BOAGA

X: 1507062.85

Y: 5059583.292

CARATTERIZZAZIONE SINTETICA DEL SITO

Elementi di progetto	Area di servizio
Elementi di valore naturalistico ambientale	Area di pregio paesistico - ambientale

DESCRIZIONE DEL SITO/RECETTORE

Area agricola con porzioni boscate compresa tra gli abitati di Copreno e Cermenate, nei pressi della SS 35. L'area è raggiungibile percorrendo via Seveso.

FOTO AEREA RECETTORE/SITO DI MISURA

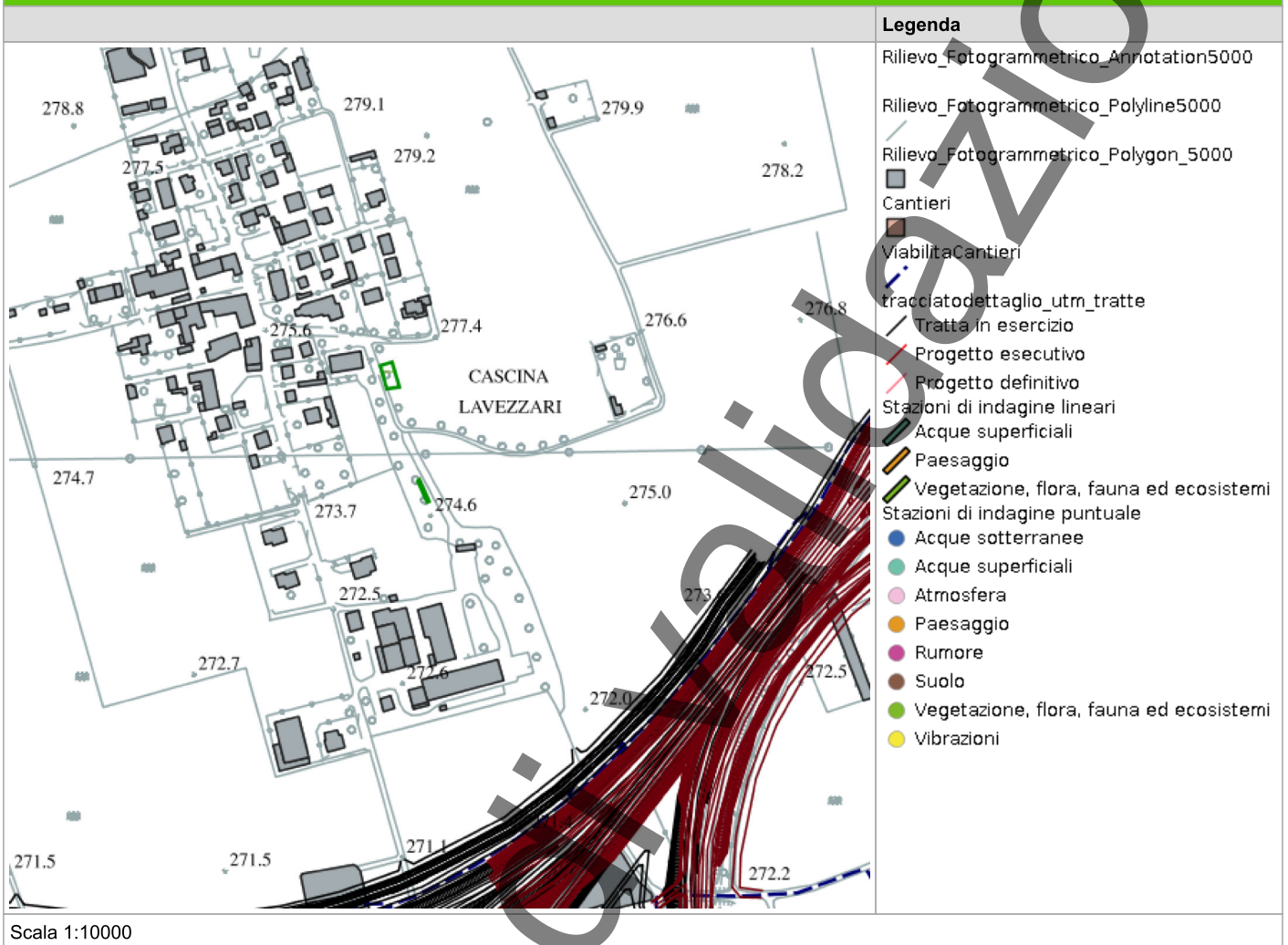


Legenda

- tracciato dettaglio_utm_tratte
- Tratta in esercizio
- Progetto esecutivo
- Progetto definitivo
- Cantieri
- Viabilità Cantieri
- Stazioni di indagine poligonali
- Paesaggio
- Vegetazione, flora, fauna ed ecosistemi
- Stazioni di indagine lineari
- Acque superficiali
- Paesaggio
- Vegetazione, flora, fauna ed ecosistemi
- Stazioni di indagine puntuale
- Acque sotterranee
- Acque superficiali
- Atmosfera
- Paesaggio
- Rumore
- Suolo
- Vegetazione, flora, fauna ed ecosistemi
- Vibrazioni

Scala 1:10000

PLANIMETRIA DI DETTAGLIO



SCHEDA DI SINTESI

Tipologia indagine	Fase	Anno	Codice sottostazione
E-An	Corso d'opera	1	

DATI RELATIVI ALLA STAZIONE

Data e ora inizio	10/04/2025 09:30
Data e ora fine	10/04/2025 11:00
Altitudine [m s.l.m.]	297
Lunghezza fascia rilevata [m]	0
Larghezza fascia rilevata [m]	0
Condizioni meteo	Condizioni del cielo: sereno; Temperatura max: 16 C° Temperatura min: 14 C° Vento: assente
Strumentazione utilizzata	Retino , GPS -, Fotocamera digitale -
Caratterizzazione territoriale e ambientale dell'area	Area agricola con rade porzioni boscate compresa tra gli abitati di Copreno e Cermenate. Presenza di superfici lineari boschive a robinia, alternate a prato polifita e seminativi.
Note	-

DATI RELATIVI AL CAMPIONAMENTO

Genere/specie	N°ovature	N°larve	N°metamor fosi/vivi	N°individui in canto	N°morti	Note/descrizione sito
Numero di individui identificati						Nessuna specie censita

ATTIVITÀ CANTIERE

Nessuna attività presente

RAPPORTO ATTIVITÀ

Componente Ambientale: Vegetazione, flora, fauna ed ecosistemi	Codice monitoraggio: VEG-CE-02
Tratta di appartenenza: Tratta B1 e viabilità connessa	
Comune: Cermenate	Provincia: Como
Distanza dal tracciato: 50 m	Progressiva di progetto [Km+m]: 0+650
Tipologia di indagine: Corso d'opera - Anno 1 - Analisi della fauna mobile terrestre (anfibi)	

COORDINATE WGS84

LAT: 45.6895

LON: 9.0903

H: 276 m

COORDINATE GAUSS-BOAGA

X: 1507062.85

Y: 5059583.292

CARATTERIZZAZIONE SINTETICA DEL SITO

Elementi di progetto	Area di servizio
Elementi di valore naturalistico ambientale	Area di pregio paesistico - ambientale

DESCRIZIONE DEL SITO/RECETTORE

Area agricola con porzioni boscate compresa tra gli abitati di Copreno e Cermenate, nei pressi della SS 35. L'area è raggiungibile percorrendo via Seveso.

FOTO AEREA RECETTORE/SITO DI MISURA

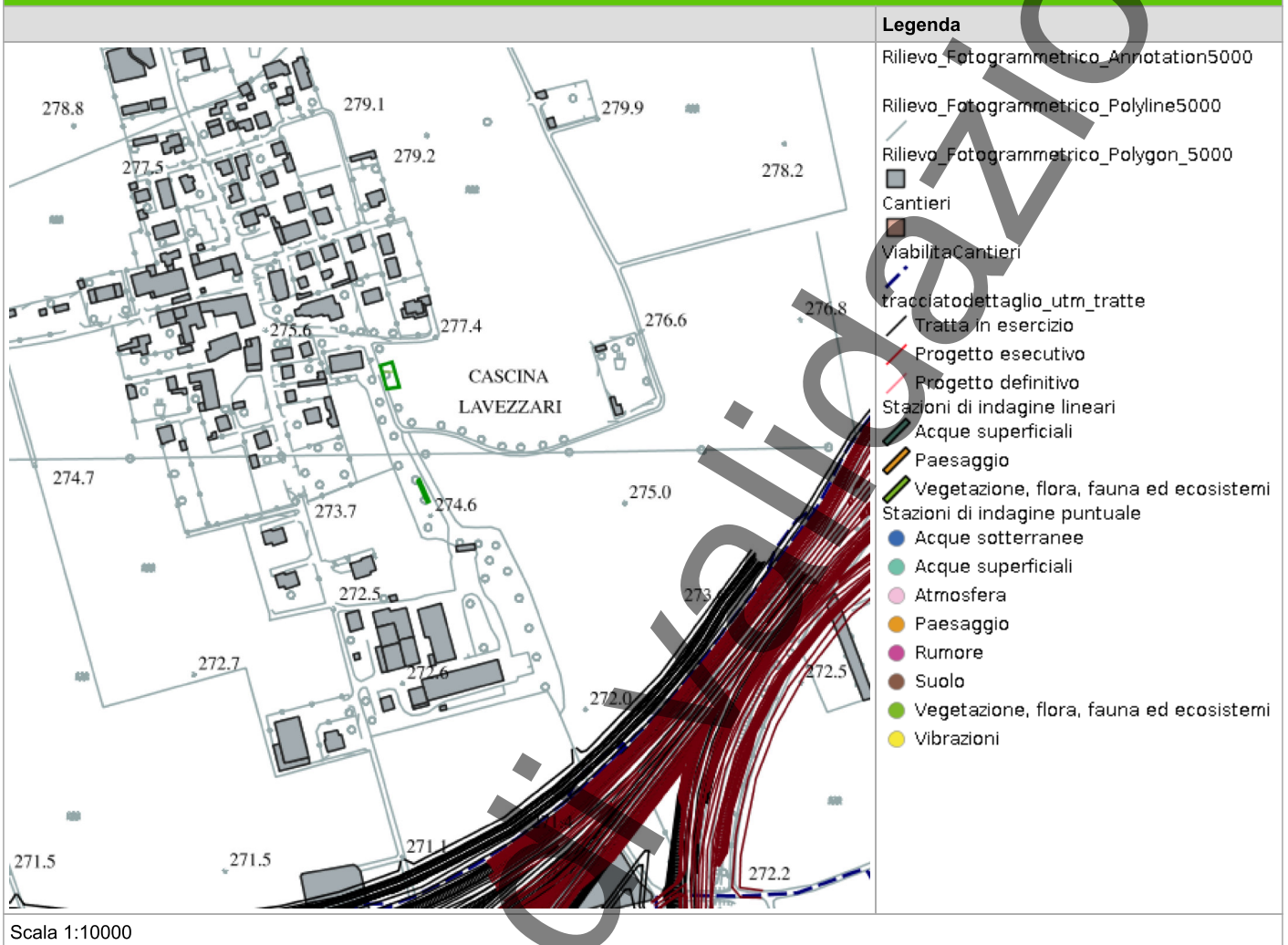


Legenda

- tracciatodettaglio_utm_tratte
- Tratta in esercizio
- Progetto esecutivo
- Progetto definitivo
- Cantieri
- ViabilitaCantieri
- Stazioni di indagine poligonali
- Paesaggio
- Vegetazione, flora, fauna ed ecosistemi
- Stazioni di indagine lineari
- Acque superficiali
- Paesaggio
- Vegetazione, flora, fauna ed ecosistemi
- Stazioni di indagine puntuale
- Acque sotterranee
- Acque superficiali
- Atmosfera
- Paesaggio
- Rumore
- Suolo
- Vegetazione, flora, fauna ed ecosistemi
- Vibrazioni

Scala 1:10000

PLANIMETRIA DI DETTAGLIO



In corso

SCHEDA DI SINTESI

Tipologia indagine	Fase	Anno	Codice sottostazione
E-An	Corso d'opera	1	

DATI RELATIVI ALLA STAZIONE

Data e ora inizio	19/03/2025 15:30
Data e ora fine	19/03/2025 16:30
Altitudine [m s.l.m.]	
Lunghezza fascia rilevata [m]	100
Larghezza fascia rilevata [m]	20
Condizioni meteo	Condizioni del cielo: Soleggiato; Temperatura max: 15 C° Temperatura min: 2 C° Vento: Assente
Strumentazione utilizzata	Fotocamera digitale , Retino , Binocolo
Caratterizzazione territoriale e ambientale dell'area	Area agricola con rade porzioni boscate compresa tra gli abitati di Copreno e Cermenate. Presenza di superfici lineari boschive a robinia, alternate a prato polifita e seminativi.
Note	-

DATI RELATIVI AL CAMPIONAMENTO

Genere/specie	N°ovature	N°larve	N°metamor fosi/vivi	N°individui in canto	N°morti	Note/descrizione sito
Numero di individui identificati						Nessuna specie censita

ATTIVITÀ CANTIERE

Nessuna attività presente

RAPPORTO ATTIVITÀ

Componente Ambientale: Vegetazione, flora, fauna ed ecosistemi	Codice monitoraggio: VEG-CR-03
Tratta di appartenenza: Tratta C e viabilità connessa	
Comune: Carnate	Provincia: Monza e Brianza
Distanza dal tracciato: 300 m	Progressiva di progetto [Km+m]: 15+900
Tipologia di indagine: Corso d'opera - Anno 1 - Analisi della fauna mobile terrestre (anfibi)	

COORDINATE WGS84

LAT: 45.6399

LON: 9.3729

H: 211 m

COORDINATE GAUSS-BOAGA

X: 1529094

Y: 5054136

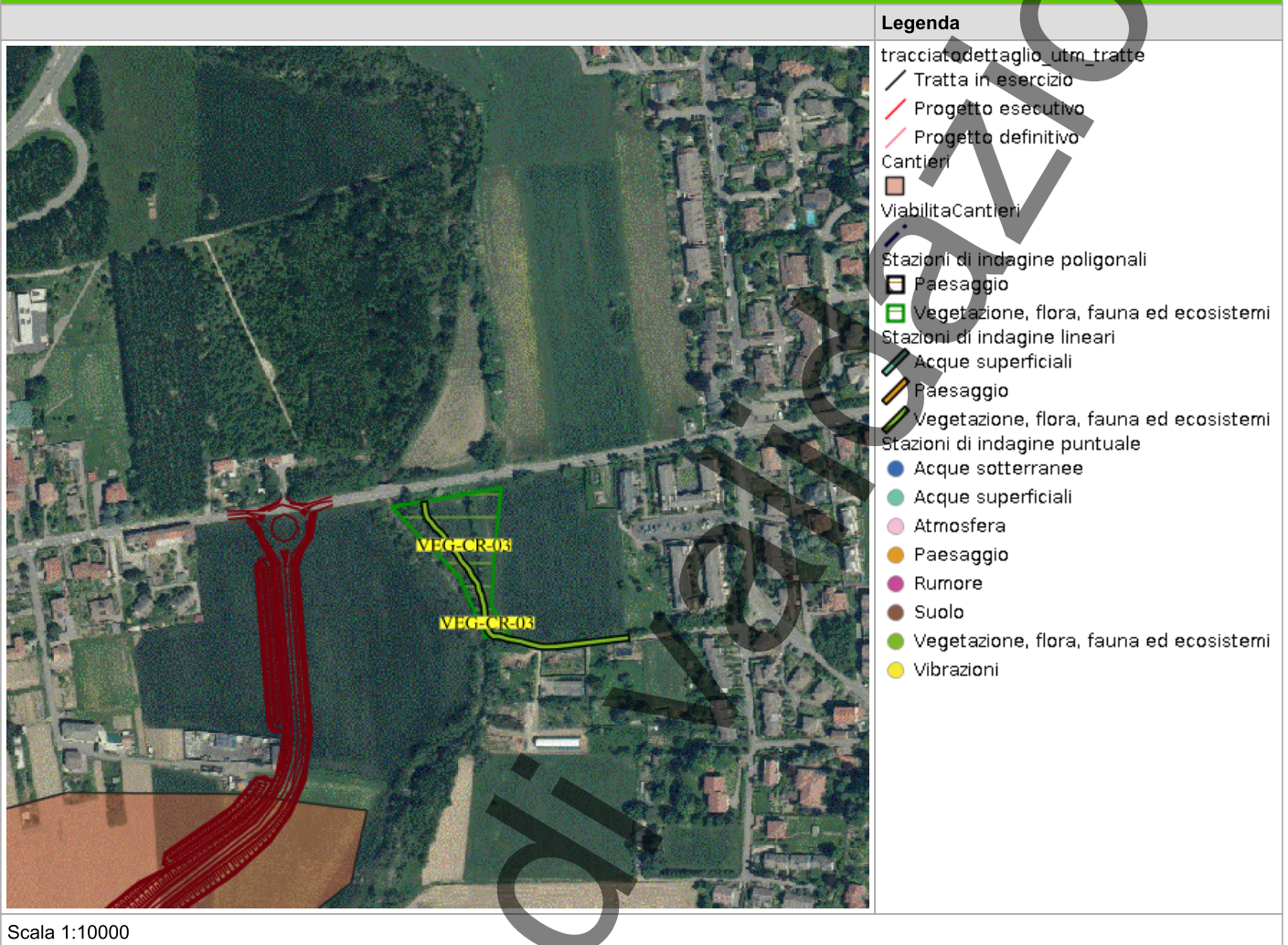
CARATTERIZZAZIONE SINTETICA DEL SITO

Elementi antropico insediativi	Area residenziale
Elementi di progetto	Rilevato
Elementi di valore naturalista ambientale	Corso d'acqua

DESCRIZIONE DEL SITO/RECETTORE

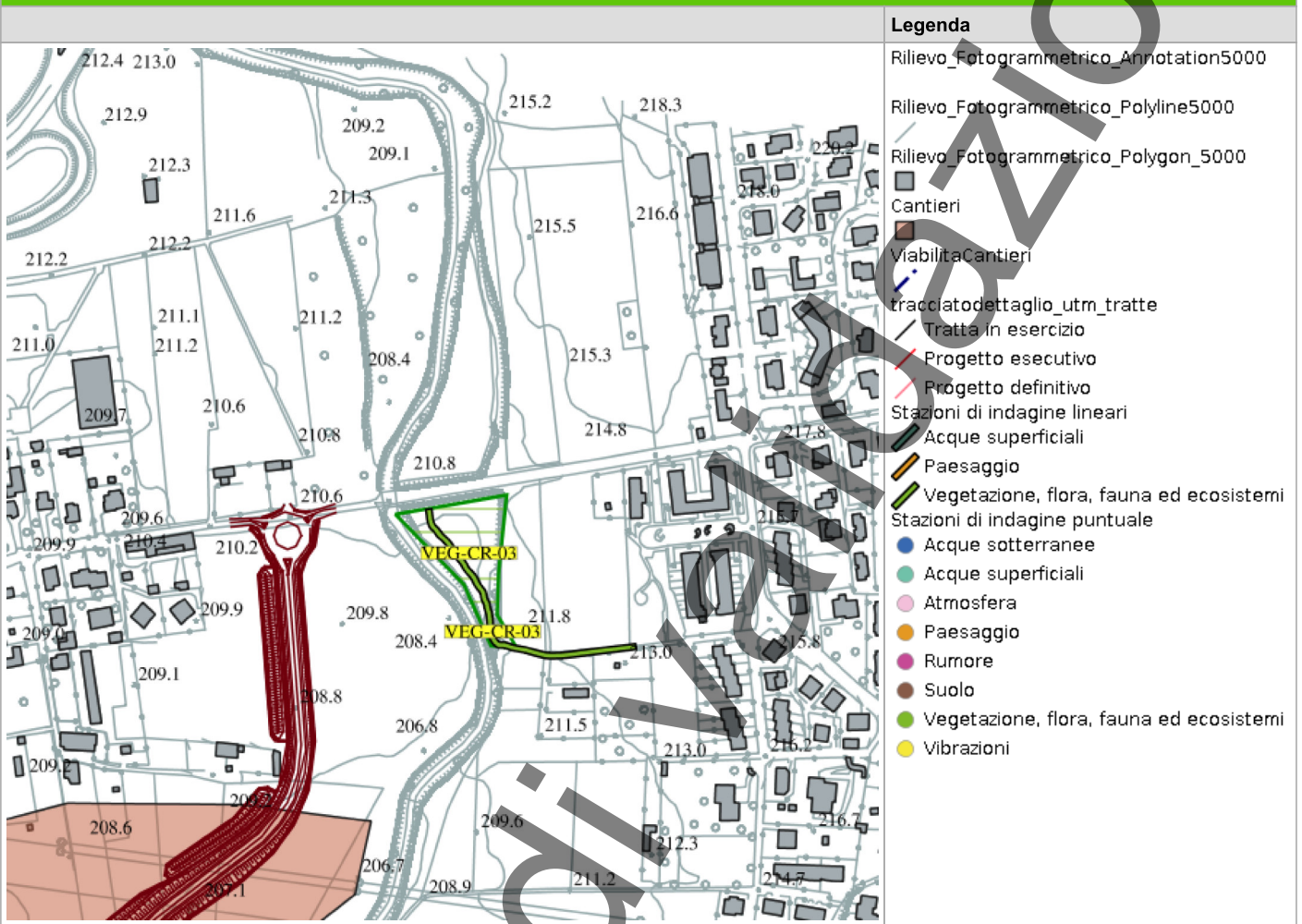
Stazione di monitoraggio per anfibi, rettili e avifauna diurna.

FOTO AEREA RECETTORE/SITO DI MISURA



In corso

PLANIMETRIA DI DETTAGLIO



Legenda	
	Rilievo_Fotogrammetrico_Annotation5000
	Rilievo_Fotogrammetrico_Polyline5000
	Rilievo_Fotogrammetrico_Polygon_5000
	Cantieri
	ViabilitaCantieri
	tracciatodettaglio_utm_tratte
	Tratta in esercizio
	Progetto esecutivo
	Progetto definitivo
	Stazioni di indagine lineari
	Acque superficiali
	Paesaggio
	Vegetazione, flora, fauna ed ecosistemi
	Stazioni di indagine puntuale
	Acque sotterranee
	Acque superficiali
	Atmosfera
	Paesaggio
	Rumore
	Suolo
	Vegetazione, flora, fauna ed ecosistemi
	Vibrazioni

Scala 1:10000

SCHEDA DI SINTESI

Tipologia indagine	Fase	Anno	Codice sottostazione
E-An	Corso d'opera	1	

DATI RELATIVI ALLA STAZIONE

Data e ora inizio	19/03/2025 14:00
Data e ora fine	19/03/2025 15:00
Altitudine [m s.l.m.]	
Lunghezza fascia rilevata [m]	100
Larghezza fascia rilevata [m]	20
Condizioni meteo	Condizioni del cielo: Soleggiato; Temperatura max: 15 C° Temperatura min: 2 C° Vento: Assente
Strumentazione utilizzata	Fotocamera digitale , Retino , Binocolo
Caratterizzazione territoriale e ambientale dell'area	Area localizzata sulla sinistra idrografica del Molgora, in contesto agricolo. Presenza di formazioni boschive ripariali miste associate a prati, incolti e formazioni arbustive.
Note	-

DATI RELATIVI AL CAMPIONAMENTO

Genere/specie	N°ovature	N°larve	N°metamor fosi/vivi	N°individui in canto	N°morti	Note/descrizione sito
Numero di individui identificati						Nessuna specie censita

ATTIVITÀ CANTIERE

Nessuna attività presente

RAPPORTO ATTIVITÀ

Componente Ambientale: Vegetazione, flora, fauna ed ecosistemi	Codice monitoraggio: VEG-LE-06
Tratta di appartenenza: Tratta B2 e viabilità connessa	
Comune: Lentate sul Seveso	Provincia: Monza e Brianza
Distanza dal tracciato: 450 m	Progressiva di progetto [Km+m]: 1+500
Tipologia di indagine: Corso d'opera - Anno 1 - Analisi della fauna mobile terrestre (anfibi)	

COORDINATE WGS84

LAT: 45.675

LON: 9.1024

H: 257 m

COORDINATE GAUSS-BOAGA

X: 1508006.256

Y: 5057973.545

CARATTERIZZAZIONE SINTETICA DEL SITO

Elementi di progetto	Trincea
Elementi di valore naturalista ambientale	Parco regionale, Riserva naturale - SIC - ZPS

DESCRIZIONE DEL SITO/RECETTORE

Area boscata all'interno del Parco Regionale delle Groane [_SIC_], ai margini della zona industriale di Lentate sul Seveso. L'area è raggiungibile percorrendo via Oberdan.

FOTO AEREA RECETTORE/SITO DI MISURA

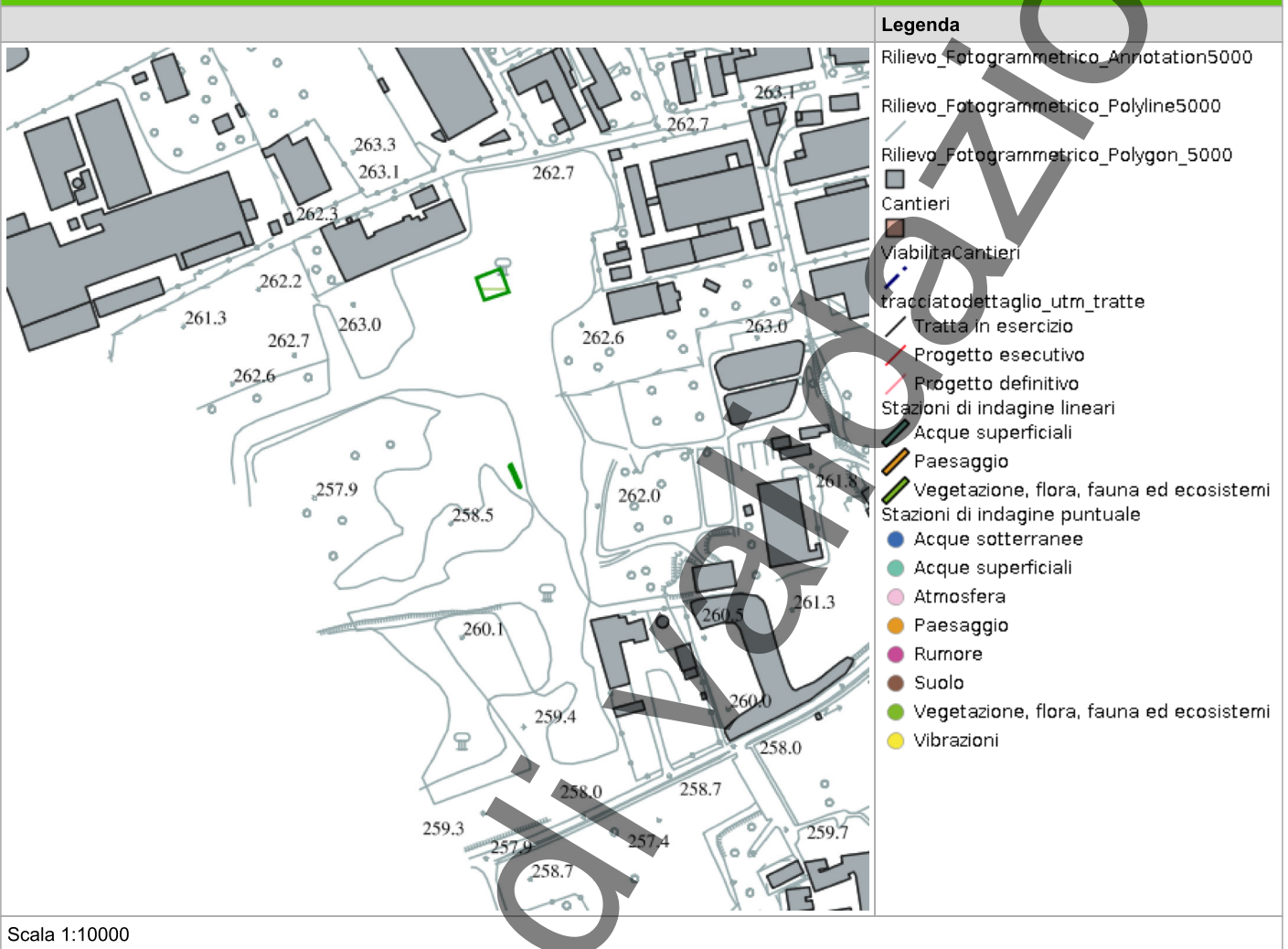


Legenda

- tracciatodettaglio_utm_tratte
- Tratta in esercizio
- Progetto esecutivo
- Progetto definitivo
- Cantieri
- ViabilitàCantieri
- Stazioni di indagine poligonali
- Paesaggio
- Vegetazione, flora, fauna ed ecosistemi
- Stazioni di indagine lineari
- Acque superficiali
- Paesaggio
- Vegetazione, flora, fauna ed ecosistemi
- Stazioni di indagine puntuale
- Acque sotterranee
- Acque superficiali
- Atmosfera
- Paesaggio
- Rumore
- Suolo
- Vegetazione, flora, fauna ed ecosistemi
- Vibrazioni

Scala 1:10000

PLANIMETRIA DI DETTAGLIO



In corso

SCHEDA DI SINTESI

Tipologia indagine	Fase	Anno	Codice sottostazione
E-An	Corso d'opera	1	

DATI RELATIVI ALLA STAZIONE

Data e ora inizio	10/04/2025 11:30
Data e ora fine	10/04/2025 12:00
Altitudine [m s.l.m.]	250
Lunghezza fascia rilevata [m]	0
Larghezza fascia rilevata [m]	0
Condizioni meteo	Condizioni del cielo: sereno; Temperatura max: 16 C° Temperatura min: 14 C° Vento: assente
Strumentazione utilizzata	Fotocamera digitale -, Retino , GPS -
Caratterizzazione territoriale e ambientale dell'area	area di bosco planiziale di latifoglie mesofile all'interno del lato nord del Parco delle Groane. Presenza di ristagni lungo la depressione dello stagno di Lentate
Note	-

DATI RELATIVI AL CAMPIONAMENTO

Genere/specie	N°ovature	N°larve	N°metamorfofi/vivi	N°individui in canto	N°morti	Note/descrizione sito
Numero di individui identificati						Nessuna specie censite

ATTIVITÀ CANTIERE

Nessuna attività presente

RAPPORTO ATTIVITÀ

Componente Ambientale: Vegetazione, flora, fauna ed ecosistemi	Codice monitoraggio: VEG-LE-06
Tratta di appartenenza: Tratta B2 e viabilità connessa	
Comune: Lentate sul Seveso	Provincia: Monza e Brianza
Distanza dal tracciato: 450 m	Progressiva di progetto [Km+m]: 1+500
Tipologia di indagine: Corso d'opera - Anno 1 - Analisi della fauna mobile terrestre (anfibi)	

COORDINATE WGS84

LAT: 45.675 **LON:** 9.1024 **H:** 257 m

COORDINATE GAUSS-BOAGA

X: 1508006.256 **Y:** 5057973.545

CARATTERIZZAZIONE SINTETICA DEL SITO

Elementi di progetto	Trincea
Elementi di valore naturalistico ambientale	Parco regionale, Riserva naturale - SIC - ZPS

DESCRIZIONE DEL SITO/RECETTORE

Area boscata all'interno del Parco Regionale delle Groane [_SIC_], ai margini della zona industriale di Lentate sul Seveso. L'area è raggiungibile percorrendo via Oberdan.

FOTO AEREA RECETTORE/SITO DI MISURA

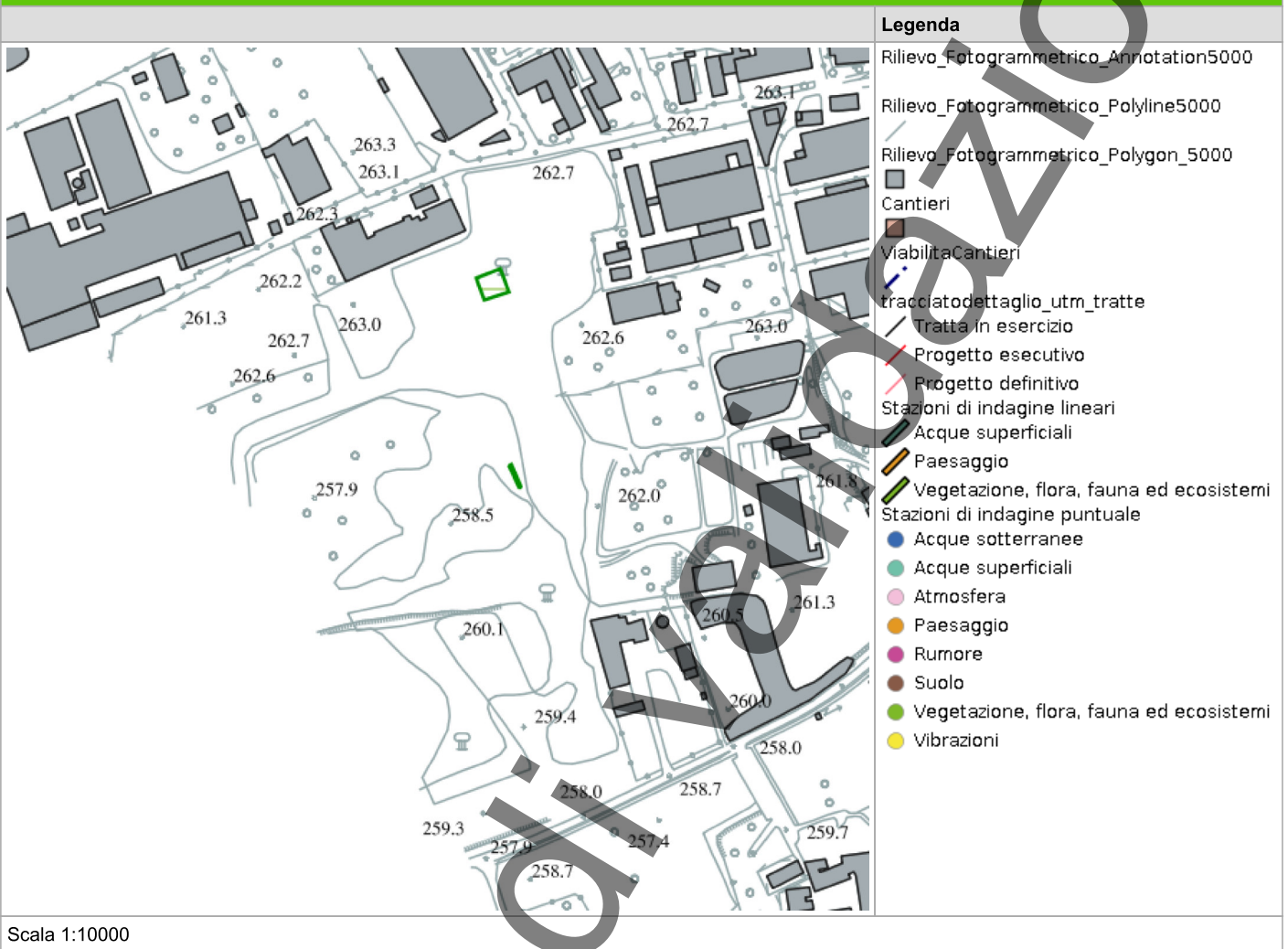


Legenda

- tracciatodettaglio_utm_tratte
- Tratta in esercizio
- Progetto esecutivo
- Progetto definitivo
- Cantieri
- ViabilitàCantieri
- Stazioni di indagine poligonali
- Paesaggio
- Vegetazione, flora, fauna ed ecosistemi
- Stazioni di indagine lineari
- Acque superficiali
- Paesaggio
- Vegetazione, flora, fauna ed ecosistemi
- Stazioni di indagine puntuale
- Acque sotterranee
- Acque superficiali
- Atmosfera
- Paesaggio
- Rumore
- Suolo
- Vegetazione, flora, fauna ed ecosistemi
- Vibrazioni

Scala 1:10000

PLANIMETRIA DI DETTAGLIO



SCHEDA DI SINTESI

Tipologia indagine	Fase	Anno	Codice sottostazione
E-An	Corso d'opera	1	

DATI RELATIVI ALLA STAZIONE

Data e ora inizio	18/03/2025 09:10
Data e ora fine	18/03/2025 10:10
Altitudine [m s.l.m.]	257
Lunghezza fascia rilevata [m]	100
Larghezza fascia rilevata [m]	50
Condizioni meteo	Condizioni del cielo: Coperto; Temperatura max: 14 C° Temperatura min: 4 C° Vento: Assente
Strumentazione utilizzata	Fotocamera digitale , Retino , Binocolo
Caratterizzazione territoriale e ambientale dell'area	Area boscata e ad incolto posizionata ai margini della zona industriale di Lentate sul Seveso che ricade all'interno dell'area protetta "Parco Regionale delle Groane".
Note	-

DATI RELATIVI AL CAMPIONAMENTO

Genere/specie	N°ovature	N°larve	N°metamor fosi/vivi	N°individui in canto	N°morti	Note/descrizione sito
----- Non identificato	10					Sono state rilevate n°10 ovature riconducibili al genere Rana. Livello specie non determinabile.

ATTIVITÀ CANTIERE

Nessuna attività presente

OVATURE RANA SP.



In corso di validazione

RAPPORTO ATTIVITÀ

Componente Ambientale: Vegetazione, flora, fauna ed ecosistemi	Codice monitoraggio: VEG-AR-07
Tratta di appartenenza: Tratta C e viabilità connessa	
Comune: Arcore	Provincia: Monza e Brianza
Distanza dal tracciato: 10 m	Progressiva di progetto [Km+m]: 13+900
Tipologia di indagine: Corso d'opera - Anno 1 - Analisi della fauna mobile terrestre (rettili)	

COORDINATE WGS84

LAT: 45.645 **LON:** 9.3328 **H:** 230 m

COORDINATE GAUSS-BOAGA

X: 1525964 **Y:** 5054687

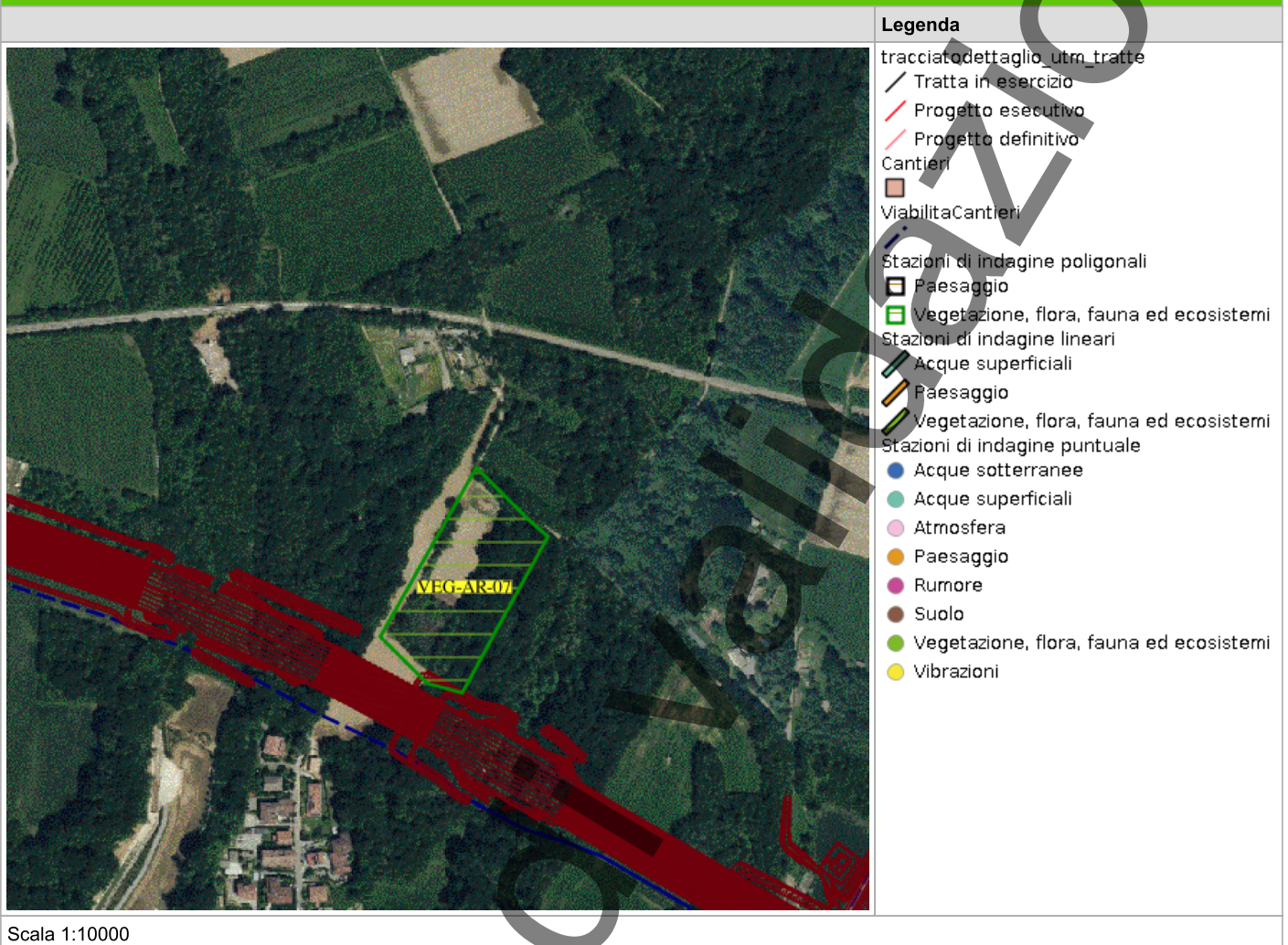
CARATTERIZZAZIONE SINTETICA DEL SITO

Elementi di progetto	Galleria artificiale, Trincea
Elementi di valore naturalistico ambientale	Bosco, Specchio d'acqua

DESCRIZIONE DEL SITO/RECETTORE

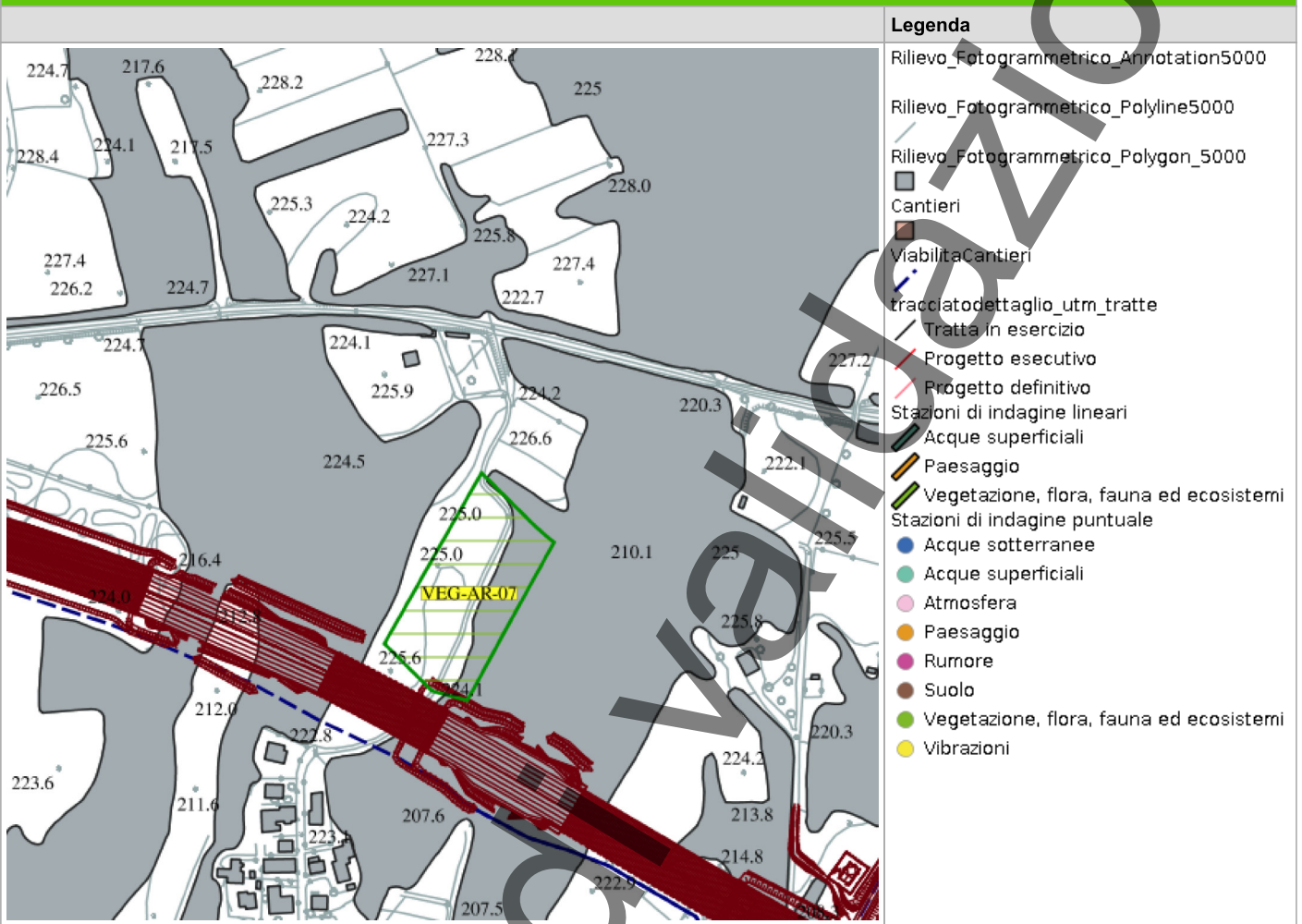
Stazione di monitoraggio per anfibi e rettili

FOTO AEREA RECETTORE/SITO DI MISURA



In corso

PLANIMETRIA DI DETTAGLIO



Scala 1:10000

SCHEDA DI SINTESI

Tipologia indagine	Fase	Anno	Codice sottostazione
E-Re	Corso d'opera	1	

DATI RELATIVI ALLA STAZIONE

Data e ora inizio	17/06/2025 12:20
Data e ora fine	17/06/2025 12:50
Altitudine [m s.l.m.]	193
Lunghezza fascia rilevata [m]	0
Larghezza fascia rilevata [m]	0
Condizioni meteo	Condizioni del cielo: Sereno; Temperatura max: 28 C° Temperatura min: 21 C° Vento: Assente
Strumentazione utilizzata	GPS -, Fotocamera digitale -, Binocolo -
Caratterizzazione territoriale e ambientale dell'area	Ambiente boscato inframmezzato da colture e da prati. Presenza dello stagno del Roccolo.
Note	

DATI RELATIVI AL CAMPIONAMENTO

Genere/specie	N° individui/vivi	N°individui morti	Reperti/esuvie	Note/descrizione sito
Numero di individui identificati				Non sono stati trovati individui.

ATTIVITÀ CANTIERE

Nessuna attività presente

RAPPORTO ATTIVITÀ

Componente Ambientale: Vegetazione, flora, fauna ed ecosistemi	Codice monitoraggio: VEG-AR-07
Tratta di appartenenza: Tratta C e viabilità connessa	
Comune: Arcore	Provincia: Monza e Brianza
Distanza dal tracciato: 10 m	Progressiva di progetto [Km+m]: 13+900
Tipologia di indagine: Corso d'opera - Anno 1 - Analisi della fauna mobile terrestre (rettili)	

COORDINATE WGS84

LAT: 45.645 **LON:** 9.3328 **H:** 230 m

COORDINATE GAUSS-BOAGA

X: 1525964 **Y:** 5054687

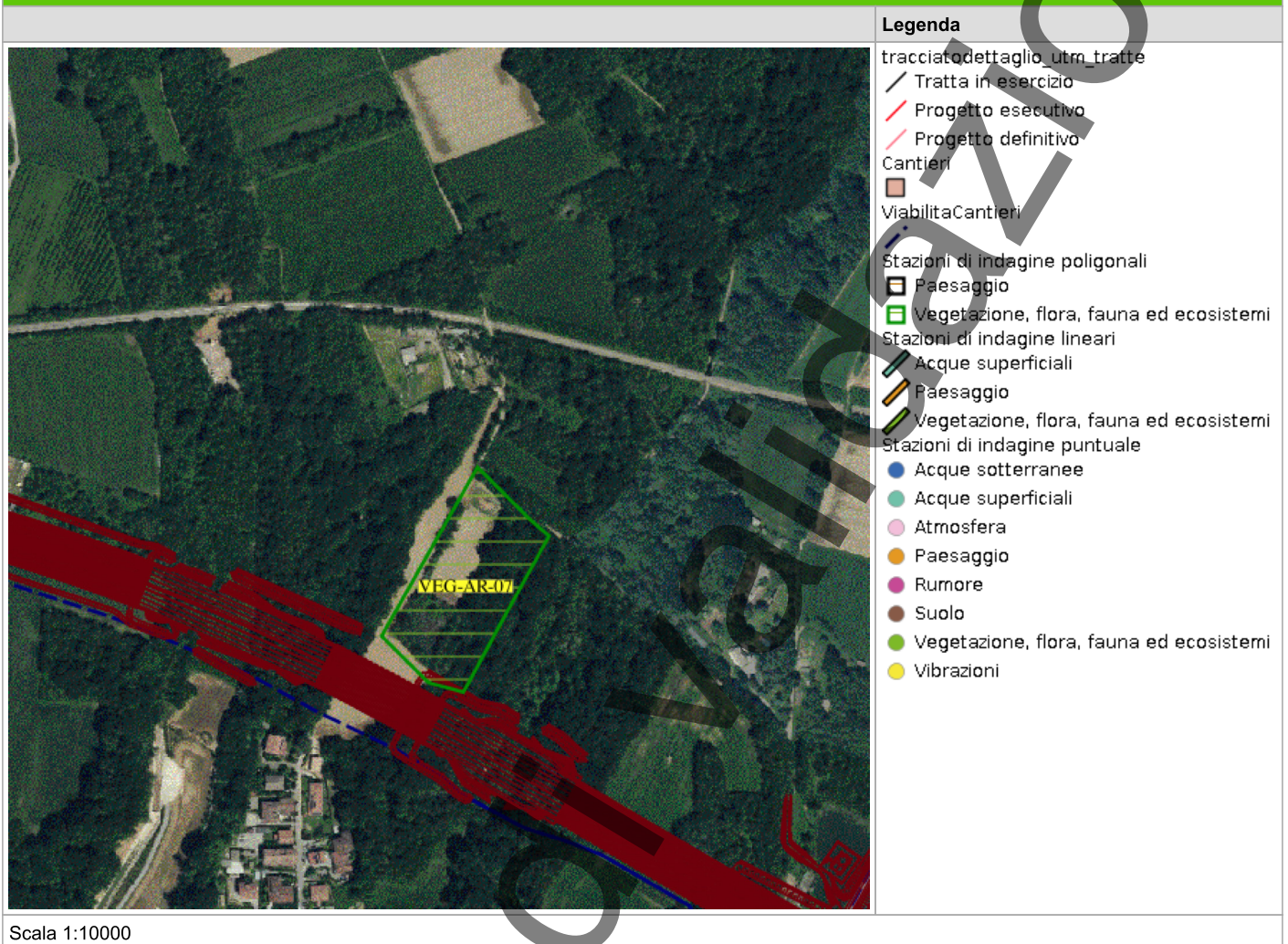
CARATTERIZZAZIONE SINTETICA DEL SITO

Elementi di progetto	Galleria artificiale, Trincea
Elementi di valore naturalistico ambientale	Bosco, Specchio d'acqua

DESCRIZIONE DEL SITO/RECETTORE

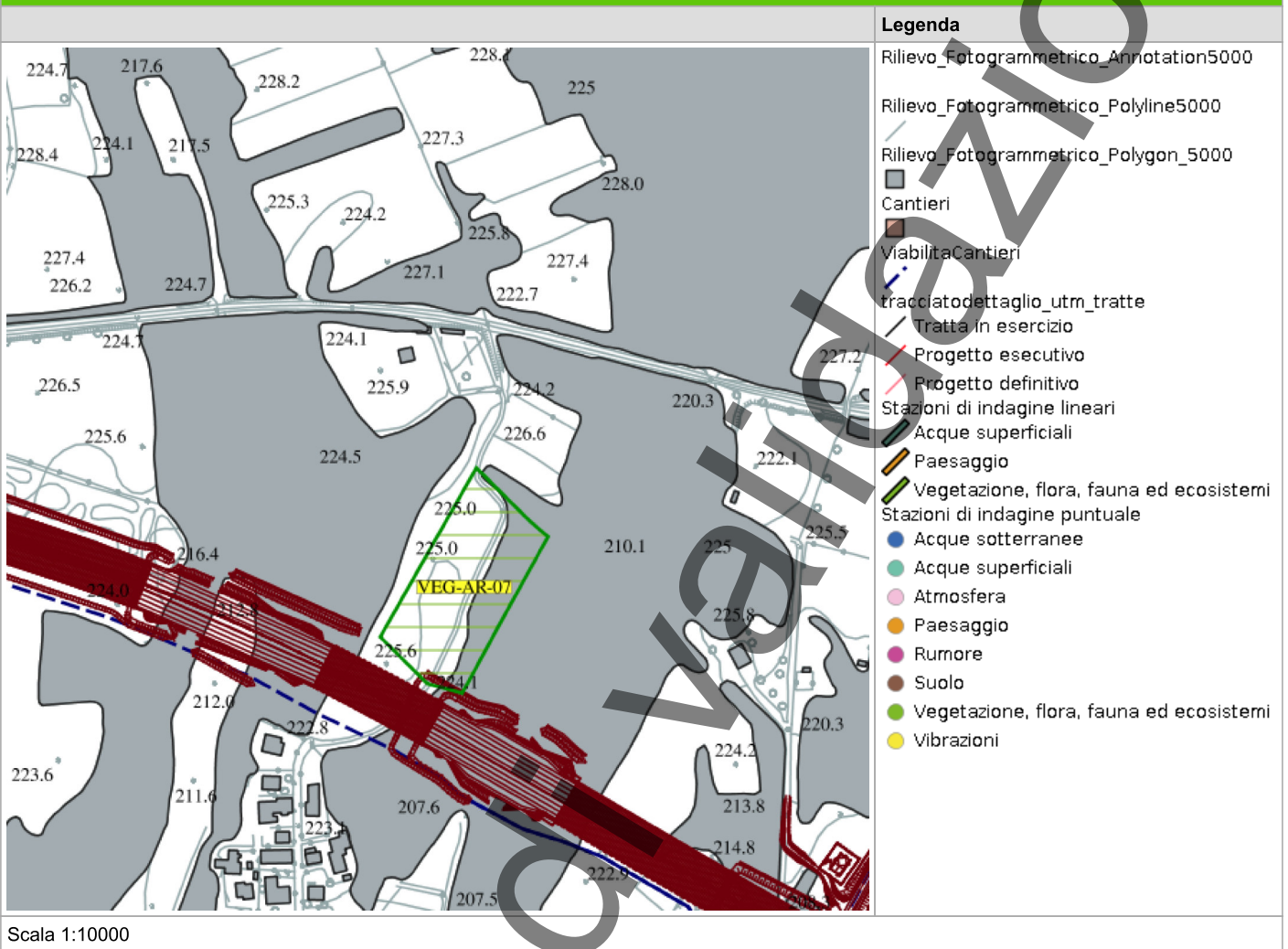
Stazione di monitoraggio per anfibi e rettili

FOTO AEREA RECETTORE/SITO DI MISURA



In corso

PLANIMETRIA DI DETTAGLIO



SCHEDA DI SINTESI

Tipologia indagine	Fase	Anno	Codice sottostazione
E-Re	Corso d'opera	1	

DATI RELATIVI ALLA STAZIONE

Data e ora inizio	26/05/2025 09:15
Data e ora fine	26/05/2025 10:30
Altitudine [m s.l.m.]	193
Lunghezza fascia rilevata [m]	0
Larghezza fascia rilevata [m]	0
Condizioni meteo	Condizioni del cielo: Leggermente nuvoloso; Temperatura max: 26 C° Temperatura min: 20 C° Vento: Assente
Strumentazione utilizzata	GPS -, Fotocamera digitale -
Caratterizzazione territoriale e ambientale dell'area	Area localizzata sulla sponda idrografica sinistra del Molgora, in un contesto agricolo ai margini dell'abitato di Carnate. Presenza di formazioni boschive ripariali a composizione mista e di superficie a prato/incolto circondata da formazioni arbustive.
Note	-

DATI RELATIVI AL CAMPIONAMENTO

Genere/specie	N° individui/vivi	N°individui morti	Reperti/esuvie	Note/descrizione sito
Lacertidae - - - Podarcis muralis - Lucertola muraiola	5			

ATTIVITÀ CANTIERE

Nessuna attività presente

LUCERTOLA



In corso di validazione

RAPPORTO ATTIVITÀ

Componente Ambientale: Vegetazione, flora, fauna ed ecosistemi	Codice monitoraggio: VEG-BA-03
Tratta di appartenenza: Tratta B2 e viabilità connessa	
Comune: Barlassina	Provincia: Monza e Brianza
Distanza dal tracciato: 10 m	Progressiva di progetto [Km+m]: 3+700
Tipologia di indagine: Corso d'opera - Anno 1 - Analisi della fauna mobile terrestre (rettili)	

COORDINATE WGS84

LAT: 45.664 **LON:** 9.1324 **H:** 246 m

COORDINATE GAUSS-BOAGA

X: 1510347 **Y:** 5056747

CARATTERIZZAZIONE SINTETICA DEL SITO

Elementi di progetto	Galleria artificiale, Trincea
Elementi di valore naturalistico ambientale	Bosco

DESCRIZIONE DEL SITO/RECETTORE

Stazione di indagine dedicata al monitoraggio di rettili e anfibi

FOTO AEREA RECETTORE/SITO DI MISURA

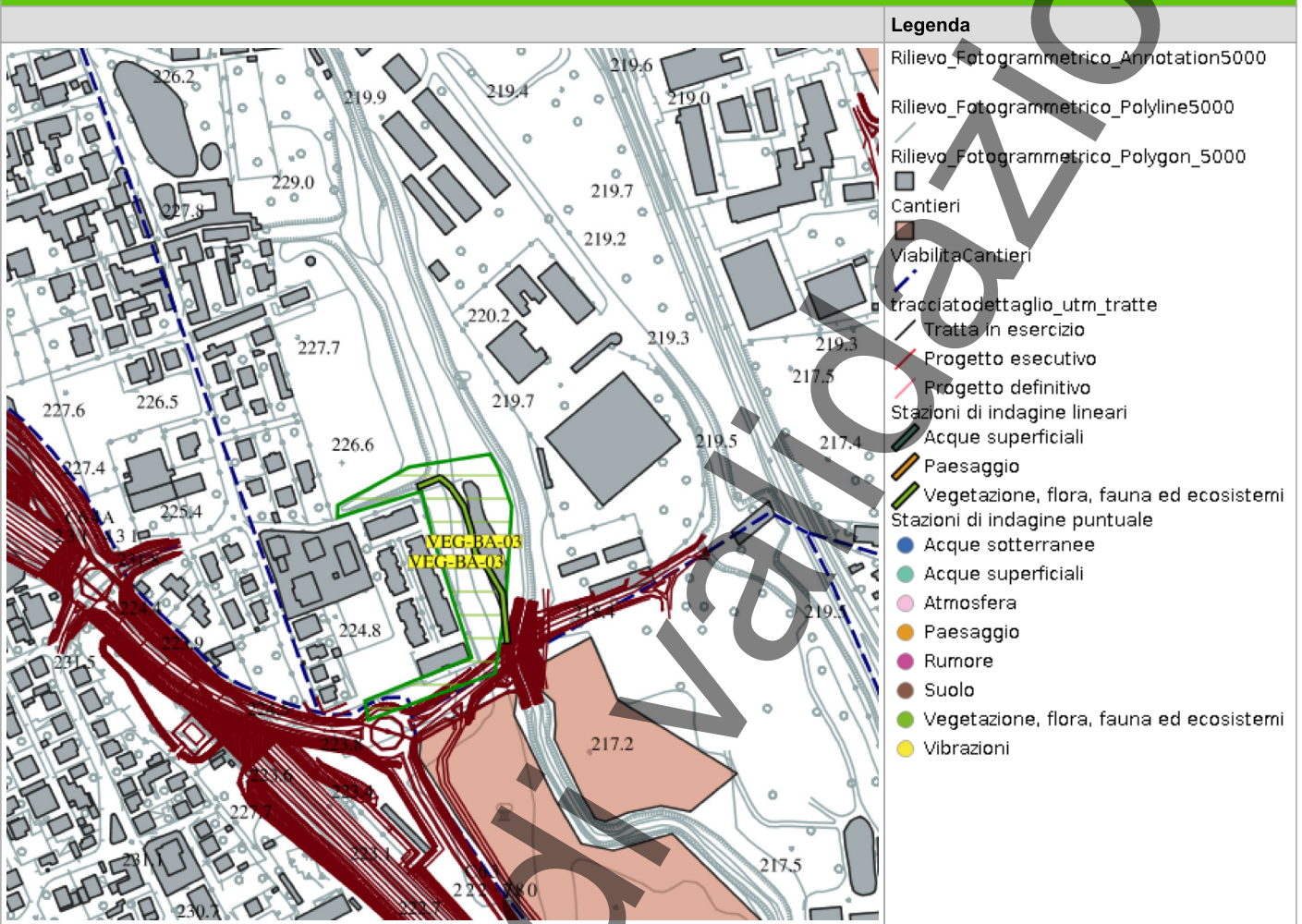


Legenda

- tracciato dettaglio_utm_tratte
- Tratta in esercizio
- Progetto esecutivo
- Progetto definitivo
- Cantieri
- Viabilità Cantieri
- Stazioni di indagine poligonali
- Paesaggio
- Vegetazione, flora, fauna ed ecosistemi
- Stazioni di indagine lineari
- Acque superficiali
- Paesaggio
- Vegetazione, flora, fauna ed ecosistemi
- Stazioni di indagine puntuale
- Acque sotterranee
- Acque superficiali
- Atmosfera
- Paesaggio
- Rumore
- Suolo
- Vegetazione, flora, fauna ed ecosistemi
- Vibrazioni

Scala 1:10000

PLANIMETRIA DI DETTAGLIO



Scala 1:10000

SCHEDA DI SINTESI

Tipologia indagine	Fase	Anno	Codice sottostazione
E-Re	Corso d'opera	1	

DATI RELATIVI ALLA STAZIONE

Data e ora inizio	06/06/2025 11:30
Data e ora fine	06/06/2025 12:00
Altitudine [m s.l.m.]	205
Lunghezza fascia rilevata [m]	0
Larghezza fascia rilevata [m]	0
Condizioni meteo	Condizioni del cielo: Sereno; Temperatura max: 26 C° Temperatura min: 20 C° Vento: Assente
Strumentazione utilizzata	Fotocamera digitale -, GPS -
Caratterizzazione territoriale e ambientale dell'area	Ambiente boschivo e con formazioni arbustive ed erbacee in gran parte infestanti ed alloctone, lungo la sponda del Seveso.
Note	-

DATI RELATIVI AL CAMPIONAMENTO

Genere/specie	N° individui/vivi	N°individui morti	Reperti/esuvie	Note/descrizione sito
Numero di individui identificati				Nessuna specie censita

ATTIVITÀ CANTIERE

Nessuna attività presente

RAPPORTO ATTIVITÀ

Componente Ambientale: Vegetazione, flora, fauna ed ecosistemi	Codice monitoraggio: VEG-BA-03
Tratta di appartenenza: Tratta B2 e viabilità connessa	
Comune: Barlassina	Provincia: Monza e Brianza
Distanza dal tracciato: 10 m	Progressiva di progetto [Km+m]: 3+700
Tipologia di indagine: Corso d'opera - Anno 1 - Analisi della fauna mobile terrestre (rettili)	

COORDINATE WGS84

LAT: 45.664 **LON:** 9.1324 **H:** 246 m

COORDINATE GAUSS-BOAGA

X: 1510347 **Y:** 5056747

CARATTERIZZAZIONE SINTETICA DEL SITO

Elementi di progetto	Galleria artificiale, Trincea
Elementi di valore naturalistico ambientale	Bosco

DESCRIZIONE DEL SITO/RECETTORE

Stazione di indagine dedicata al monitoraggio di rettili e anfibi

FOTO AEREA RECETTORE/SITO DI MISURA

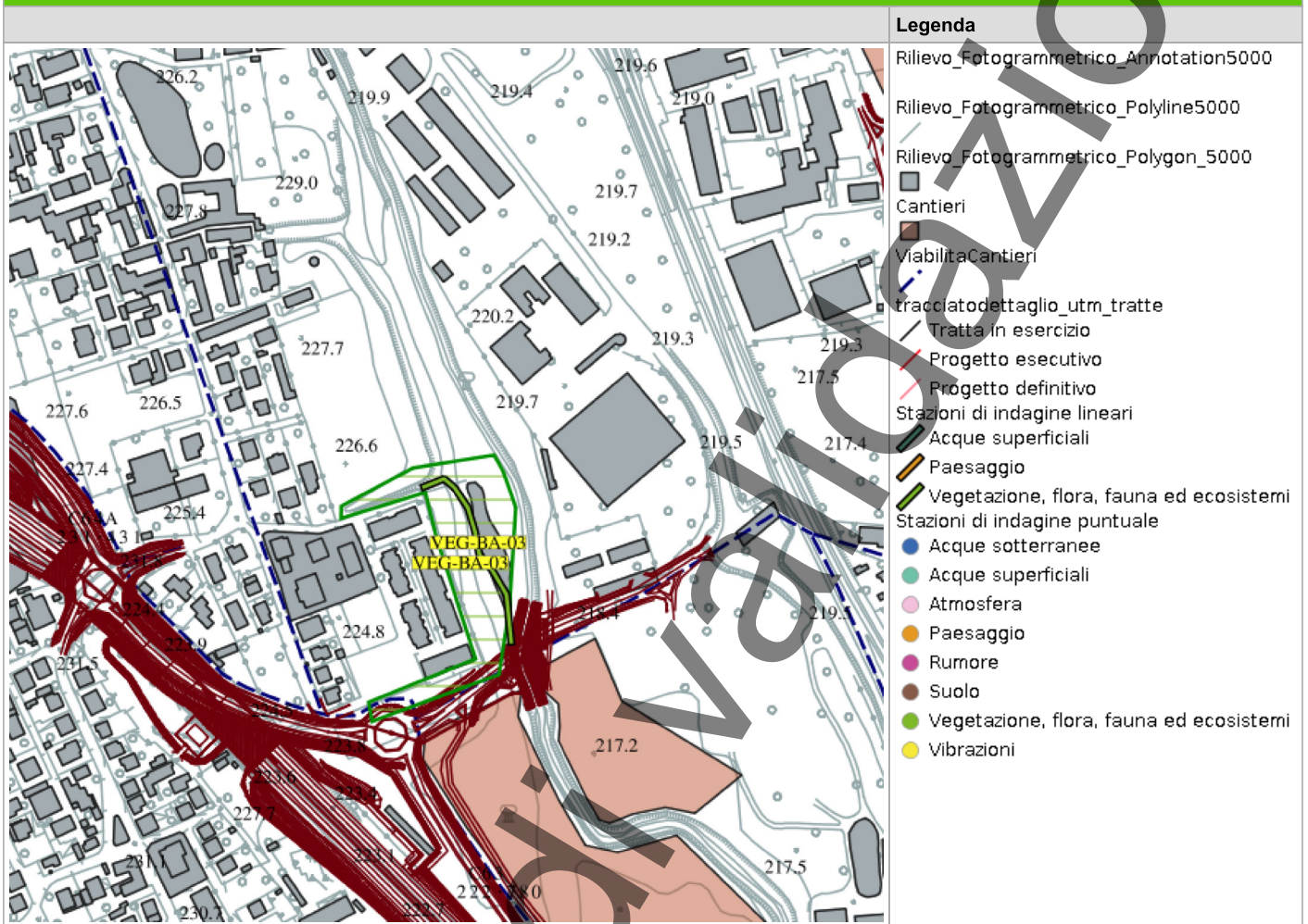


Legenda

- tracciato dettaglio_utm_tratte
- Tratta in esercizio
- Progetto esecutivo
- Progetto definitivo
- Cantieri
- Viabilità Cantieri
- Stazioni di indagine poligonali
- Paesaggio
- Vegetazione, flora, fauna ed ecosistemi
- Stazioni di indagine lineari
- Acque superficiali
- Paesaggio
- Vegetazione, flora, fauna ed ecosistemi
- Stazioni di indagine puntuale
- Acque sotterranee
- Acque superficiali
- Atmosfera
- Paesaggio
- Rumore
- Suolo
- Vegetazione, flora, fauna ed ecosistemi
- Vibrazioni

Scala 1:10000

PLANIMETRIA DI DETTAGLIO



Scala 1:10000

SCHEDA DI SINTESI

Tipologia indagine	Fase	Anno	Codice sottostazione
E-Re	Corso d'opera	1	

DATI RELATIVI ALLA STAZIONE

Data e ora inizio	27/05/2025 15:45
Data e ora fine	27/05/2025 16:20
Altitudine [m s.l.m.]	205
Lunghezza fascia rilevata [m]	0
Larghezza fascia rilevata [m]	0
Condizioni meteo	Condizioni del cielo: Sereno; Temperatura max: 25 C° Temperatura min: 18 C° Vento: Assente
Strumentazione utilizzata	GPS -, Fotocamera digitale -, Binocolo -
Caratterizzazione territoriale e ambientale dell'area	Ambiente boschivo e con formazioni arbustive ed erbacee in gran parte infestanti ed alloctone, lungo la sponda del Seveso.
Note	-

DATI RELATIVI AL CAMPIONAMENTO

Genere/specie	N° individui/vivi	N°individui morti	Reperti/esuvie	Note/descrizio ne sito
Lacertidae - - - Podarcis muralis - Lucertola muraiola	2			

ATTIVITÀ CANTIERE

Nessuna attività presente

RAPPORTO ATTIVITÀ

Componente Ambientale: Vegetazione, flora, fauna ed ecosistemi	Codice monitoraggio: VEG-BI-07
Tratta di appartenenza: Tratta C e viabilità connessa	
Comune: Biassono	Provincia: Monza e Brianza
Distanza dal tracciato: 100 m	Progressiva di progetto [Km+m]: 9+600
Tipologia di indagine: Corso d'opera - Anno 1 - Analisi della fauna mobile terrestre (rettili)	

COORDINATE WGS84

LAT: 45.6389

LON: 9.2765

H: 209 m

COORDINATE GAUSS-BOAGA

X: 1521580

Y: 5053988

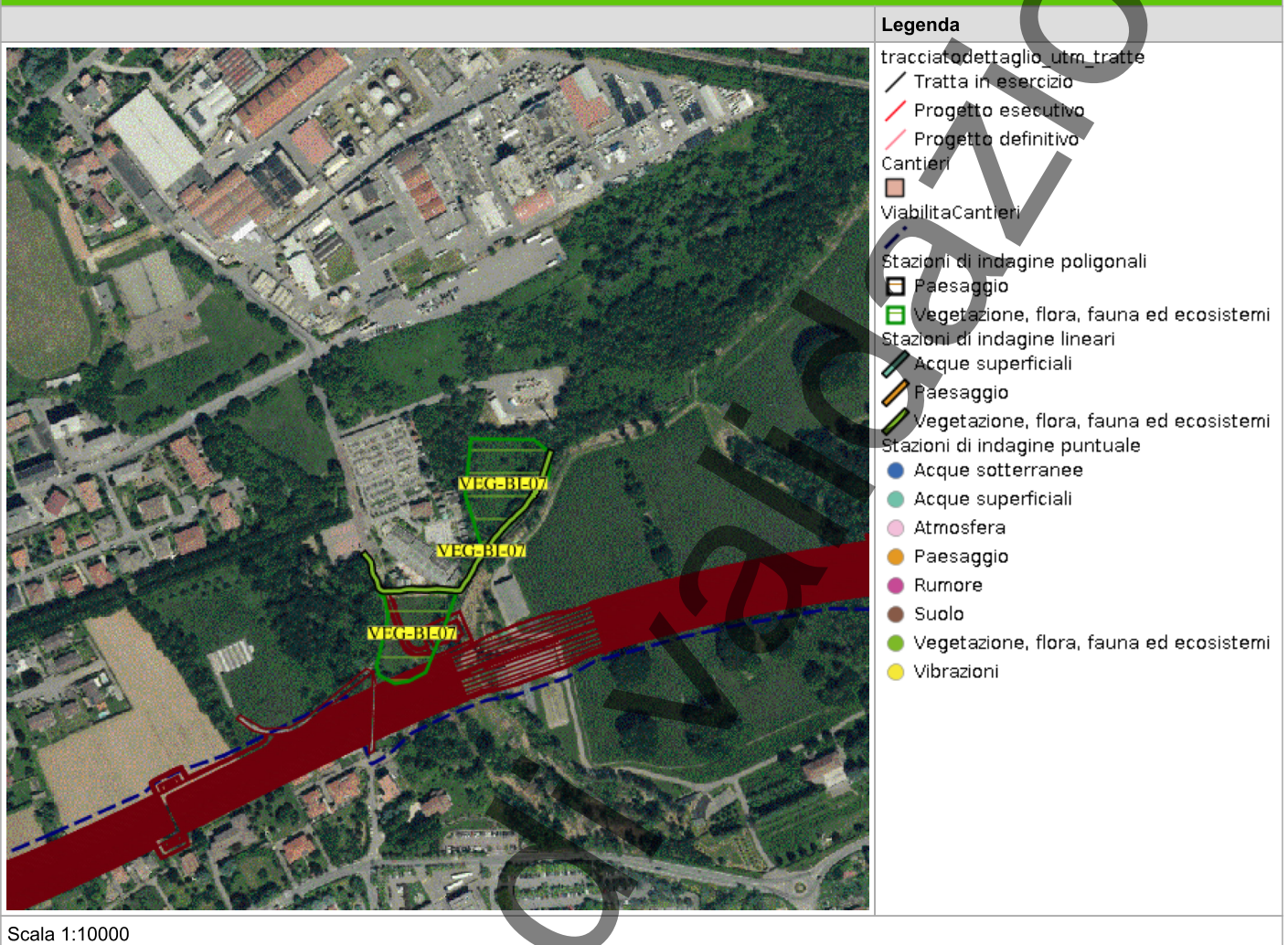
CARATTERIZZAZIONE SINTETICA DEL SITO

Elementi antropico insediativi	Area cimiteriale
Elementi di progetto	Galleria artificiale, Trincea
Elementi di valore naturalista ambientale	Bosco

DESCRIZIONE DEL SITO/RECETTORE

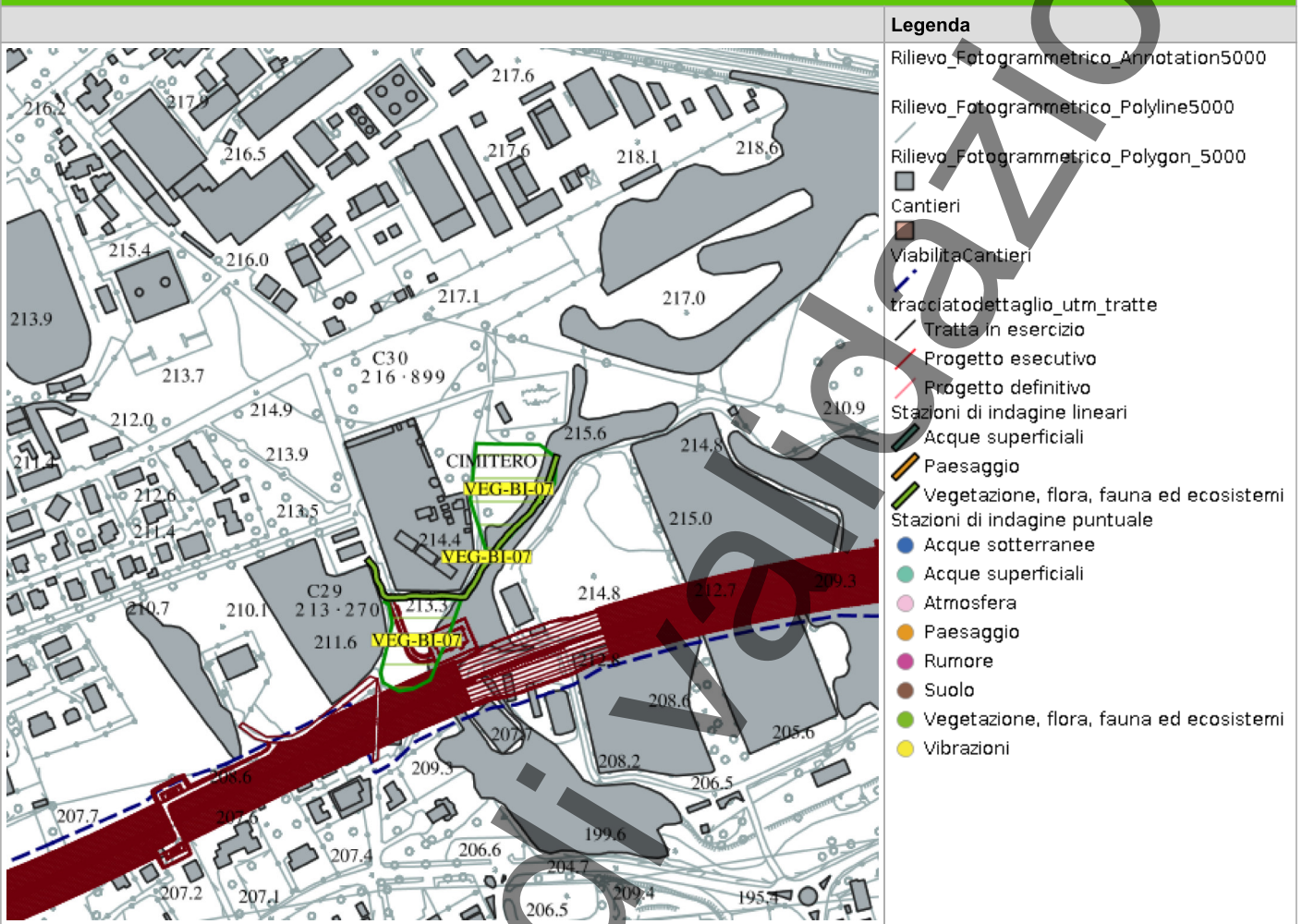
Stazione per il monitoraggio di anfibi, rettili e avifauna diurna

FOTO AEREA RECETTORE/SITO DI MISURA



In corso

PLANIMETRIA DI DETTAGLIO



- Legenda**
- Rilievo_Fotogrammetrico_Annotation5000
 - Rilievo_Fotogrammetrico_Polyline5000
 - Rilievo_Fotogrammetrico_Polygon_5000
 - Cantieri
 - ViabilitaCantieri
 - tracciatodettaglio_utm_tratte
 - Tratta in esercizio
 - Progetto esecutivo
 - Progetto definitivo
 - Stazioni di indagine lineari
 - Acque superficiali
 - Paesaggio
 - Vegetazione, flora, fauna ed ecosistemi
 - Stazioni di indagine puntuale
 - Acque sotterranee
 - Acque superficiali
 - Atmosfera
 - Paesaggio
 - Rumore
 - Suolo
 - Vegetazione, flora, fauna ed ecosistemi
 - Vibrazioni

Scala 1:10000

SCHEDA DI SINTESI

Tipologia indagine	Fase	Anno	Codice sottostazione
E-Re	Corso d'opera	1	

DATI RELATIVI ALLA STAZIONE

Data e ora inizio	17/06/2025 12:00
Data e ora fine	17/06/2025 12:30
Altitudine [m s.l.m.]	215
Lunghezza fascia rilevata [m]	0
Larghezza fascia rilevata [m]	0
Condizioni meteo	Condizioni del cielo: Sereno; Temperatura max: 28 C° Temperatura min: 21 C° Vento: Assente
Strumentazione utilizzata	GPS -, Fotocamera digitale -
Caratterizzazione territoriale e ambientale dell'area	Area a prato polifita e con fasce ecotonali con sviluppo di vegetazione arbustiva infestante (rovo in primis). Presenza di superfici a parco urbano.
Note	-

DATI RELATIVI AL CAMPIONAMENTO

Genere/specie	N° individui/vivi	N° individui morti	Reperti/esuvie	Note/descrizione sito
Lacertidae - - - Podarcis muralis - Lucertola muraiola	3			

ATTIVITÀ CANTIERE

Nessuna attività presente

RAPPORTO ATTIVITÀ

Componente Ambientale: Vegetazione, flora, fauna ed ecosistemi	Codice monitoraggio: VEG-BI-07
Tratta di appartenenza: Tratta C e viabilità connessa	
Comune: Biassono	Provincia: Monza e Brianza
Distanza dal tracciato: 100 m	Progressiva di progetto [Km+m]: 9+600
Tipologia di indagine: Corso d'opera - Anno 1 - Analisi della fauna mobile terrestre (rettili)	

COORDINATE WGS84

LAT: 45.6389

LON: 9.2765

H: 209 m

COORDINATE GAUSS-BOAGA

X: 1521580

Y: 5053988

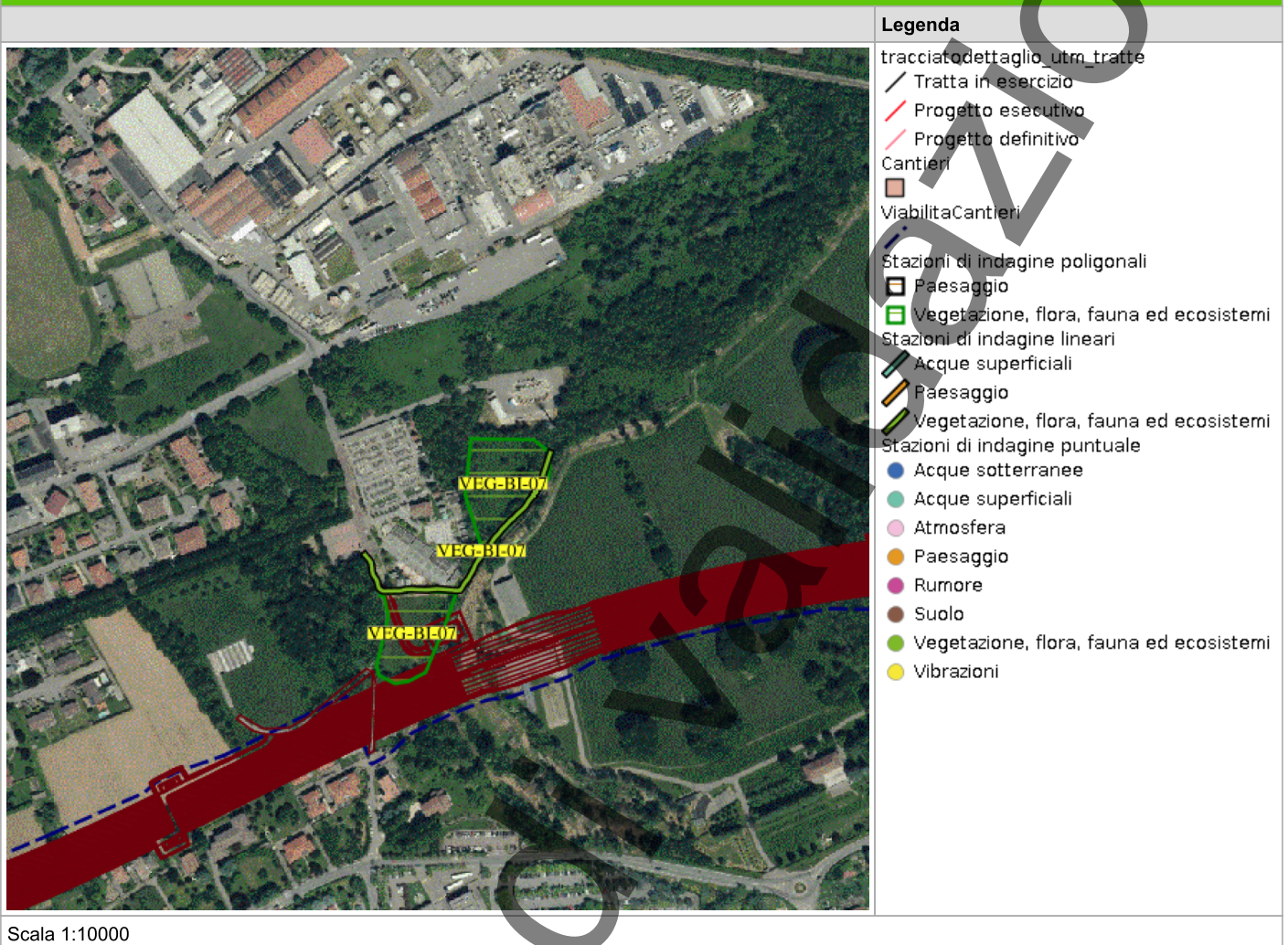
CARATTERIZZAZIONE SINTETICA DEL SITO

Elementi antropico insediativi	Area cimiteriale
Elementi di progetto	Galleria artificiale, Trincea
Elementi di valore naturalista ambientale	Bosco

DESCRIZIONE DEL SITO/RECETTORE

Stazione per il monitoraggio di anfibi, rettili e avifauna diurna

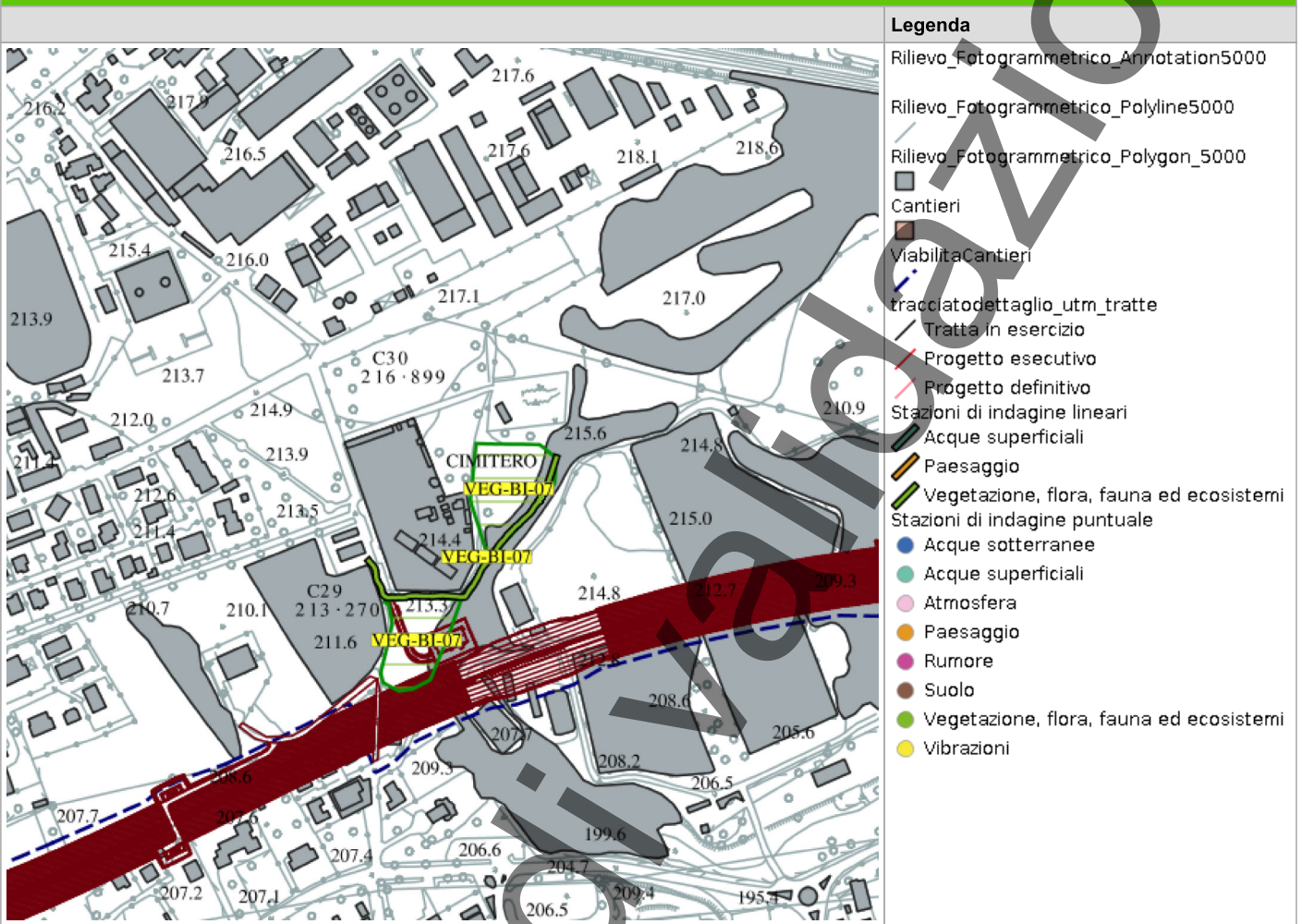
FOTO AEREA RECETTORE/SITO DI MISURA



Scala 1:10000

In corso

PLANIMETRIA DI DETTAGLIO



- Legenda**
- Rilievo_Fotogrammetrico_Annotation5000
 - Rilievo_Fotogrammetrico_Polyline5000
 - Rilievo_Fotogrammetrico_Polygon_5000
 - Cantieri
 - ViabilitaCantieri
 - tracciatodettaglio_utm_tratte
 - Tratta in esercizio
 - Progetto esecutivo
 - Progetto definitivo
 - Stazioni di indagine lineari
 - Acque superficiali
 - Paesaggio
 - Vegetazione, flora, fauna ed ecosistemi
 - Stazioni di indagine puntuale
 - Acque sotterranee
 - Acque superficiali
 - Atmosfera
 - Paesaggio
 - Rumore
 - Suolo
 - Vegetazione, flora, fauna ed ecosistemi
 - Vibrazioni

Scala 1:10000

SCHEDA DI SINTESI

Tipologia indagine	Fase	Anno	Codice sottostazione
E-Re	Corso d'opera	1	

DATI RELATIVI ALLA STAZIONE

Data e ora inizio	26/05/2025 13:30
Data e ora fine	26/05/2025 14:00
Altitudine [m s.l.m.]	216
Lunghezza fascia rilevata [m]	0
Larghezza fascia rilevata [m]	0
Condizioni meteo	Condizioni del cielo: sereno; Temperatura max: 25 C° Temperatura min: 22 C° Vento: assente
Strumentazione utilizzata	GPS -, Fotocamera digitale -
Caratterizzazione territoriale e ambientale dell'area	Area a prato polifita e con fasce ecotonali con sviluppo di vegetazione arbustiva infestante. Presenza di superfici a parco urbano.
Note	-

DATI RELATIVI AL CAMPIONAMENTO

Genere/specie	N° individui/vivi	N°individui morti	Reperti/esuvie	Note/descrizio ne sito
Lacertidae - - - Podarcis muralis - Lucertola muraiola	10			

ATTIVITÀ CANTIERE

Nessuna attività presente

RAPPORTO ATTIVITÀ

Componente Ambientale: Vegetazione, flora, fauna ed ecosistemi	Codice monitoraggio: VEG-BI-08
Tratta di appartenenza: Tratta C e viabilità connessa	
Comune: Biassono	Provincia: Monza e Brianza
Distanza dal tracciato: 250 m	Progressiva di progetto [Km+m]: 9+800
Tipologia di indagine: Corso d'opera - Anno 1 - Analisi della fauna mobile terrestre (rettili)	

COORDINATE WGS84

LAT: 45.6399 **LON:** 9.2915 **H:** 209 m

COORDINATE GAUSS-BOAGA

X: 1522751 **Y:** 5054110

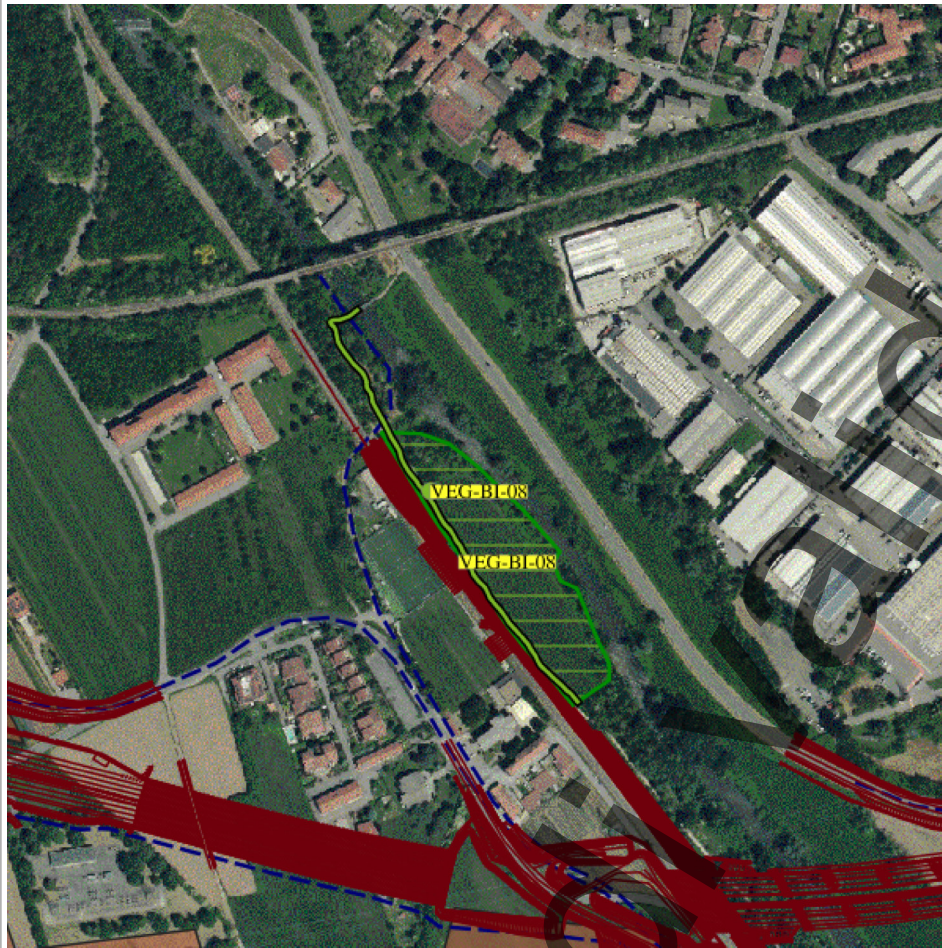
CARATTERIZZAZIONE SINTETICA DEL SITO

Elementi di progetto	Viadotto
Elementi di valore naturalistico ambientale	Bosco, Corso d'acqua

DESCRIZIONE DEL SITO/RECETTORE

Stazione di monitoraggio per anfibi, rettili e avifauna

FOTO AEREA RECETTORE/SITO DI MISURA

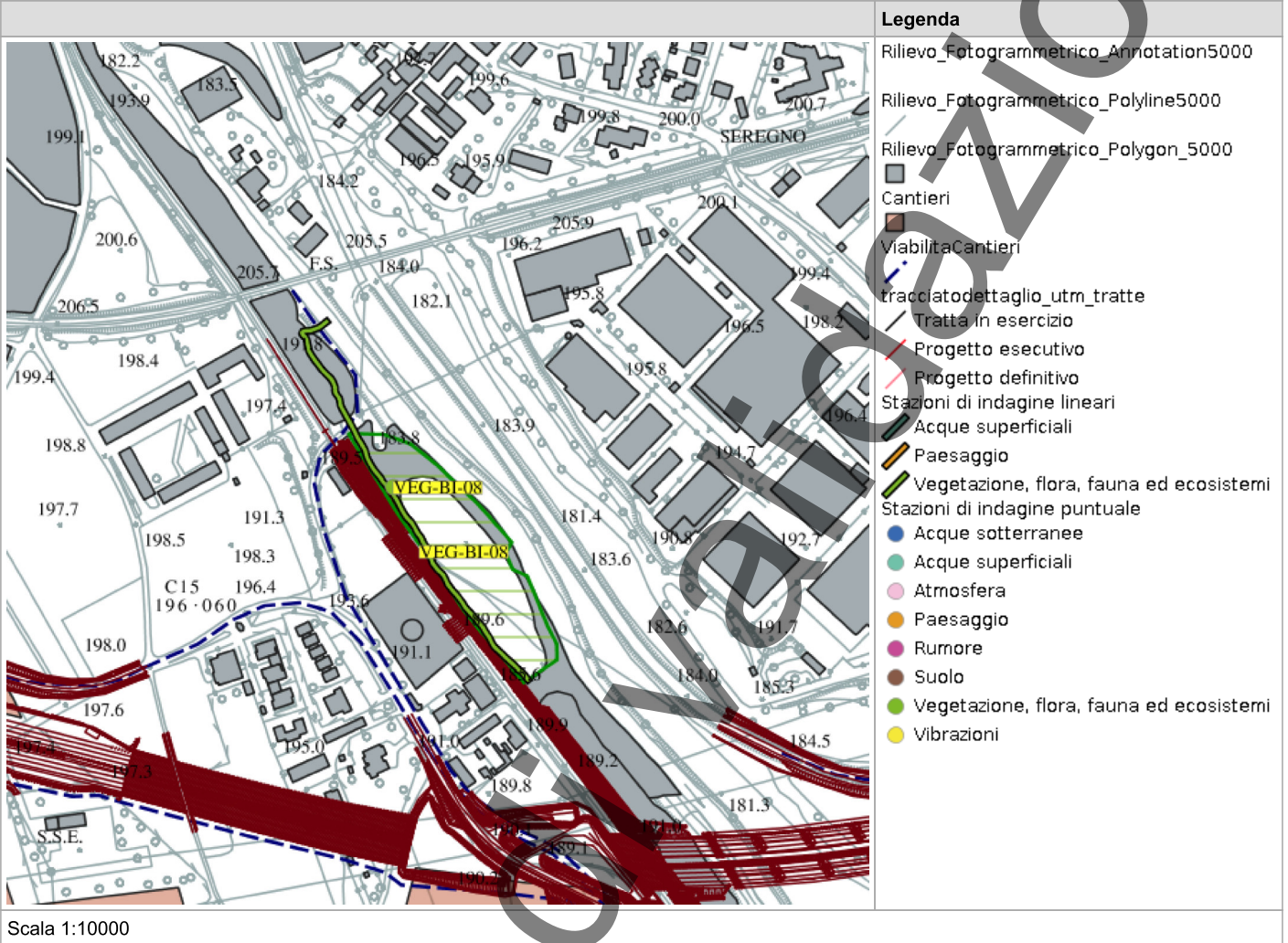


Legenda

- tracciatodettaglio_utm_tratte
- Tratta in esercizio
- Progetto esecutivo
- Progetto definitivo
- Cantieri
- ViabilitaCantieri
- Stazioni di indagine poligonali
- Paesaggio
- Vegetazione, flora, fauna ed ecosistemi
- Stazioni di indagine lineari
- Acque superficiali
- Paesaggio
- Vegetazione, flora, fauna ed ecosistemi
- Stazioni di indagine puntuale
- Acque sotterranee
- Acque superficiali
- Atmosfera
- Paesaggio
- Rumore
- Suolo
- Vegetazione, flora, fauna ed ecosistemi
- Vibrazioni

Scala 1:10000

PLANIMETRIA DI DETTAGLIO



SCHEDA DI SINTESI

Tipologia indagine	Fase	Anno	Codice sottostazione
E-Re	Corso d'opera	1	

DATI RELATIVI ALLA STAZIONE

Data e ora inizio	17/06/2025 12:00
Data e ora fine	17/06/2025 12:30
Altitudine [m s.l.m.]	191
Lunghezza fascia rilevata [m]	0
Larghezza fascia rilevata [m]	0
Condizioni meteo	Condizioni del cielo: Sereno; Temperatura max: 28 C° Temperatura min: 21 C° Vento: Assente
Strumentazione utilizzata	GPS -, Fotocamera digitale -
Caratterizzazione territoriale e ambientale dell'area	area semi-naturale presente sul Fiume Lambro, con presenza di formazioni boschive ripariali e di superfici a prato polifita (con notevole presenza di vegetazione alloctona).
Note	-

DATI RELATIVI AL CAMPIONAMENTO

Genere/specie	N° individui/vivi	N°individui morti	Reperti/esuvie	Note/descrizione sito
Lacertidae - - - Podarcis muralis - Lucertola muraiola	7			

ATTIVITÀ CANTIERE

Nessuna attività presente

LUCERTOLA



In corso di validazione

RAPPORTO ATTIVITÀ

Componente Ambientale: Vegetazione, flora, fauna ed ecosistemi	Codice monitoraggio: VEG-BI-08
Tratta di appartenenza: Tratta C e viabilità connessa	
Comune: Biassono	Provincia: Monza e Brianza
Distanza dal tracciato: 250 m	Progressiva di progetto [Km+m]: 9+800
Tipologia di indagine: Corso d'opera - Anno 1 - Analisi della fauna mobile terrestre (rettili)	

COORDINATE WGS84

LAT: 45.6399 **LON:** 9.2915 **H:** 209 m

COORDINATE GAUSS-BOAGA

X: 1522751 **Y:** 5054110

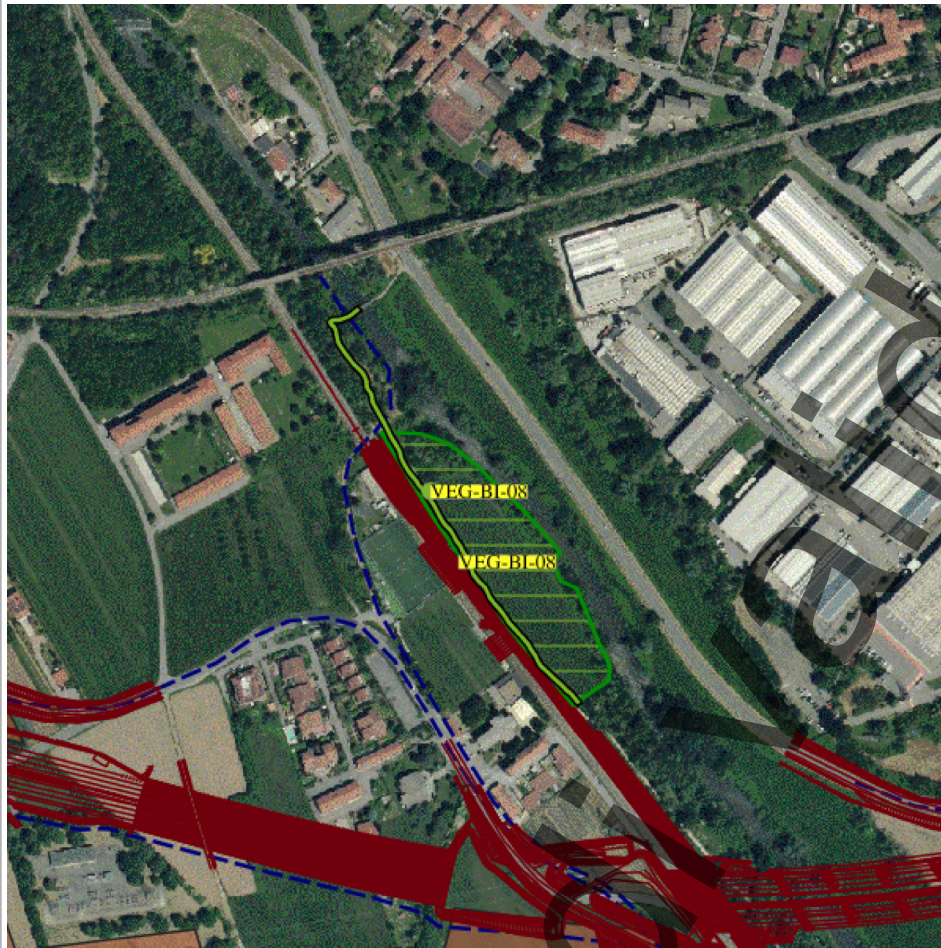
CARATTERIZZAZIONE SINTETICA DEL SITO

Elementi di progetto	Viadotto
Elementi di valore naturalistico ambientale	Bosco, Corso d'acqua

DESCRIZIONE DEL SITO/RECETTORE

Stazione di monitoraggio per anfibi, rettili e avifauna

FOTO AEREA RECETTORE/SITO DI MISURA

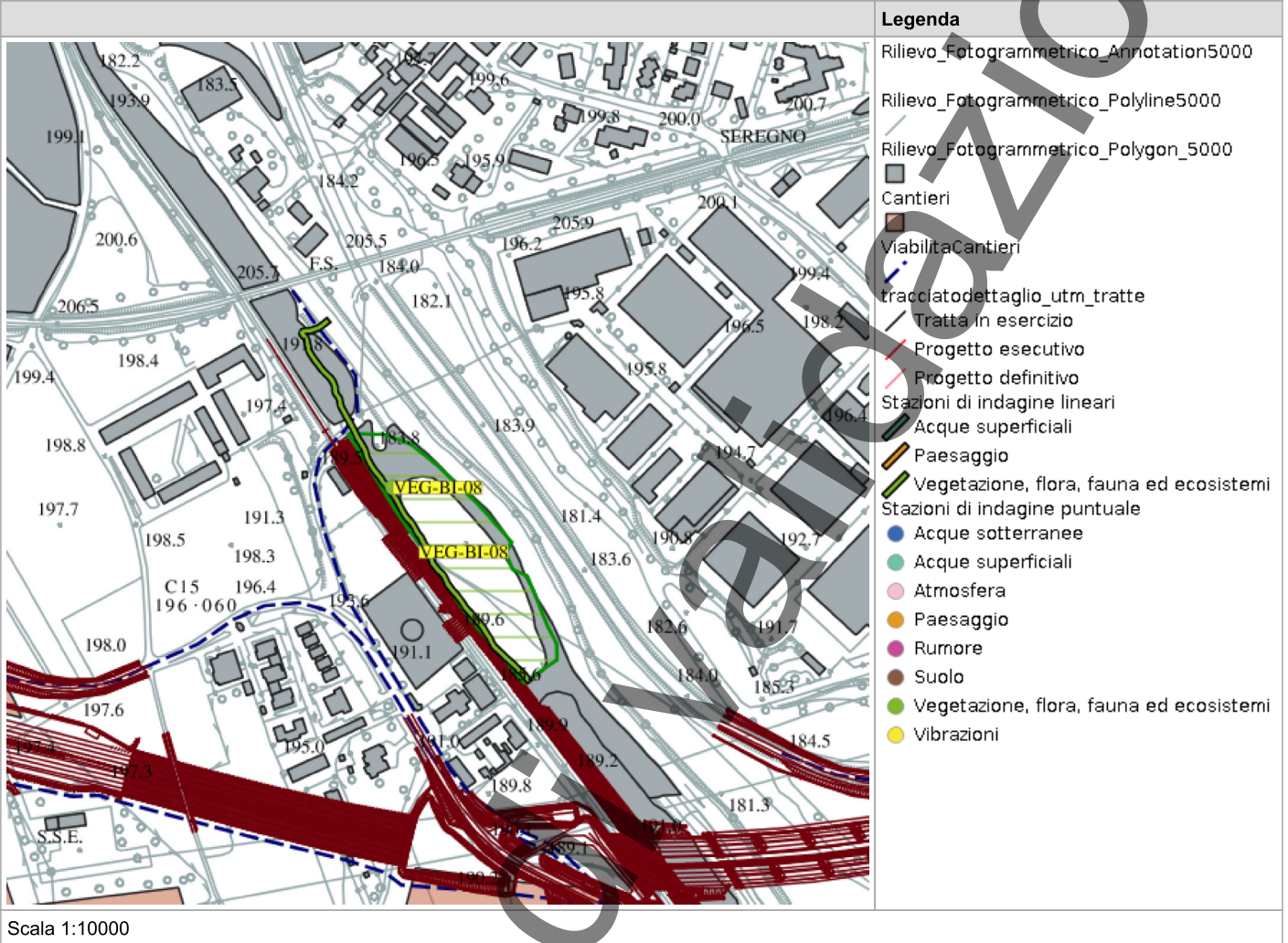


Legenda

- tracciatodettaglio_utm_tratte
- Tratta in esercizio
- Progetto esecutivo
- Progetto definitivo
- Cantieri
- ViabilitaCantieri
- Stazioni di indagine poligonali
- Paesaggio
- Vegetazione, flora, fauna ed ecosistemi
- Stazioni di indagine lineari
- Acque superficiali
- Paesaggio
- Vegetazione, flora, fauna ed ecosistemi
- Stazioni di indagine puntuale
- Acque sotterranee
- Acque superficiali
- Atmosfera
- Paesaggio
- Rumore
- Suolo
- Vegetazione, flora, fauna ed ecosistemi
- Vibrazioni

Scala 1:10000

PLANIMETRIA DI DETTAGLIO



SCHEDA DI SINTESI

Tipologia indagine	Fase	Anno	Codice sottostazione
E-Re	Corso d'opera	1	

DATI RELATIVI ALLA STAZIONE

Data e ora inizio	26/05/2025 12:00
Data e ora fine	26/05/2025 12:30
Altitudine [m s.l.m.]	190
Lunghezza fascia rilevata [m]	0
Larghezza fascia rilevata [m]	0
Condizioni meteo	Condizioni del cielo: sereno; Temperatura max: 25 C° Temperatura min: 23 C° Vento: assente
Strumentazione utilizzata	GPS -, Fotocamera digitale -
Caratterizzazione territoriale e ambientale dell'area	area semi-naturale presente sul Fiume Lambro, con presenza di formazioni boschive ripariali e di superfici a prato polifita.
Note	-

DATI RELATIVI AL CAMPIONAMENTO

Genere/specie	N° individui/vivi	N°individui morti	Reperti/esuvie	Note/descrizio ne sito
Lacertidae - - - Podarcis muralis - Lucertola muraiola	3			

ATTIVITÀ CANTIERE

Nessuna attività presente

LUCERTOLA



In corso di validazione

RAPPORTO ATTIVITÀ

Componente Ambientale: Vegetazione, flora, fauna ed ecosistemi	Codice monitoraggio: VEG-CE-02
Tratta di appartenenza: Tratta B1 e viabilità connessa	
Comune: Cermenate	Provincia: Como
Distanza dal tracciato: 50 m	Progressiva di progetto [Km+m]: 0+650
Tipologia di indagine: Corso d'opera - Anno 1 - Analisi della fauna mobile terrestre (rettili)	

COORDINATE WGS84

LAT: 45.6895

LON: 9.0903

H: 276 m

COORDINATE GAUSS-BOAGA

X: 1507062.85

Y: 5059583.292

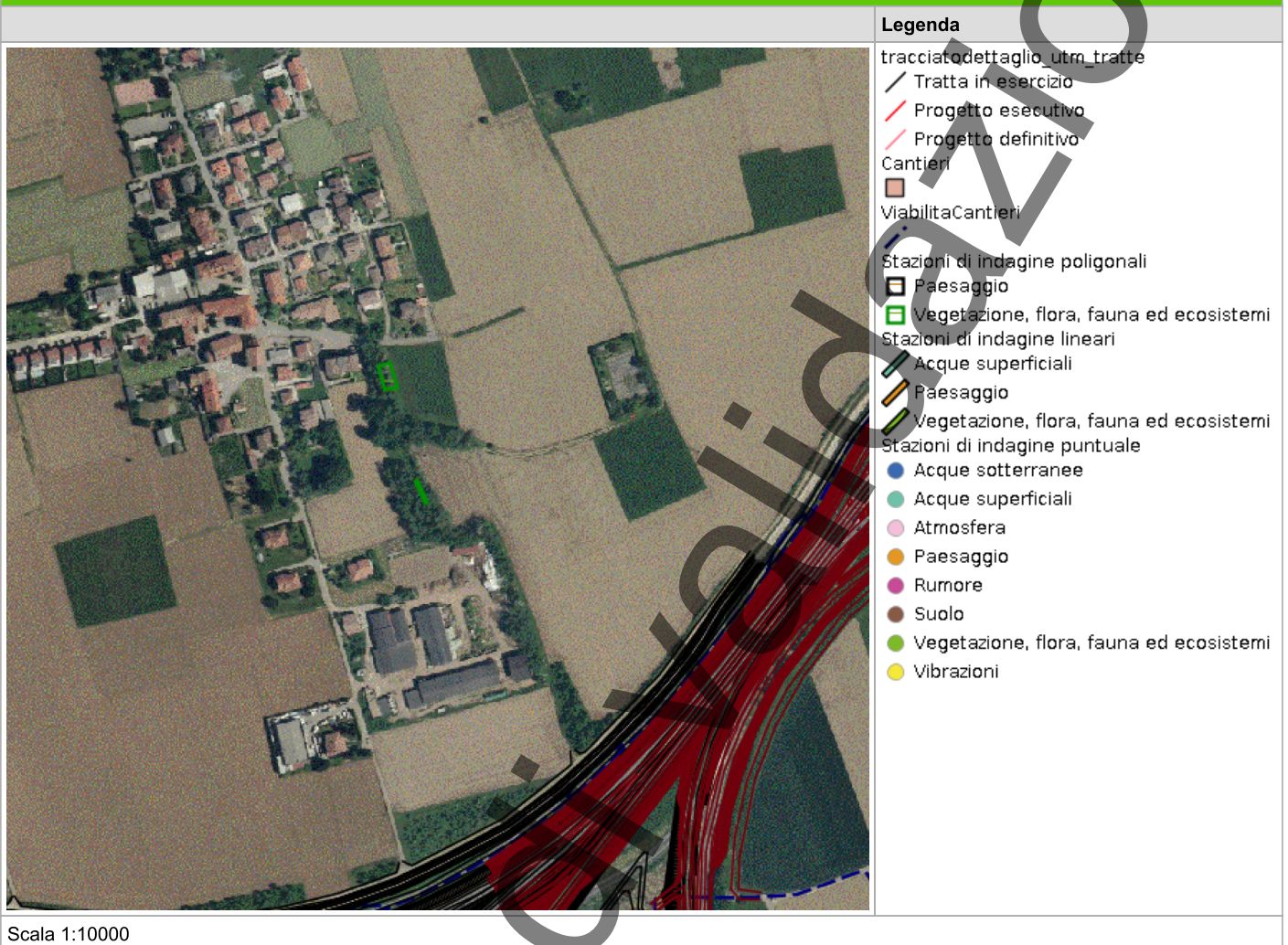
CARATTERIZZAZIONE SINTETICA DEL SITO

Elementi di progetto	Area di servizio
Elementi di valore naturalistico ambientale	Area di pregio paesistico - ambientale

DESCRIZIONE DEL SITO/RECETTORE

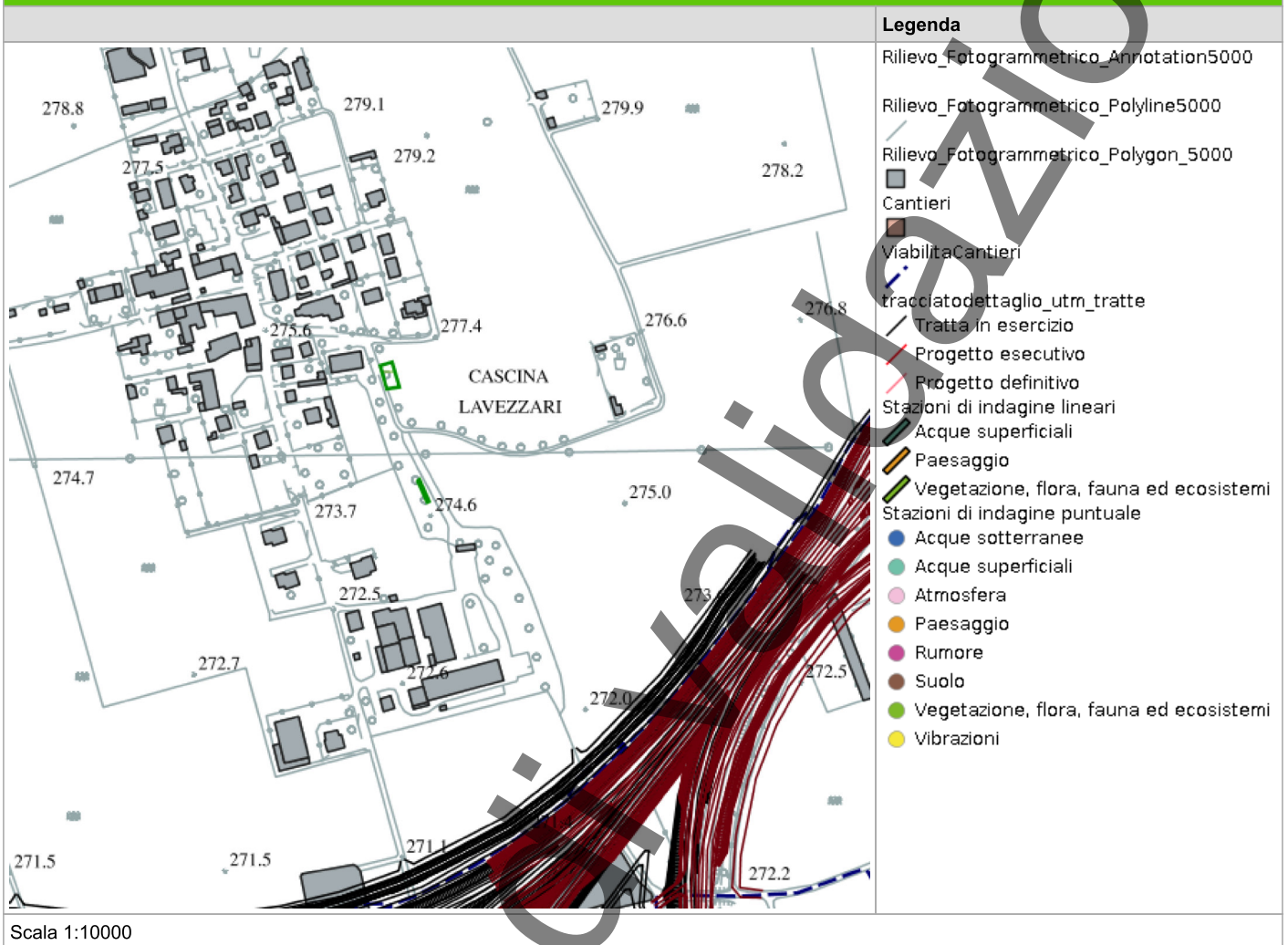
Area agricola con porzioni boscate compresa tra gli abitati di Copreno e Cermenate, nei pressi della SS 35. L'area è raggiungibile percorrendo via Seveso.

FOTO AEREA RECETTORE/SITO DI MISURA



In corso

PLANIMETRIA DI DETTAGLIO



SCHEDA DI SINTESI

Tipologia indagine	Fase	Anno	Codice sottostazione
E-Re	Corso d'opera	1	

DATI RELATIVI ALLA STAZIONE

Data e ora inizio	06/06/2025 10:30
Data e ora fine	06/06/2025 11:00
Altitudine [m s.l.m.]	297
Lunghezza fascia rilevata [m]	0
Larghezza fascia rilevata [m]	0
Condizioni meteo	Condizioni del cielo: ; Temperatura max: 0 C° Temperatura min: 0 C° Vento:
Strumentazione utilizzata	GPS -, Fotocamera digitale -
Caratterizzazione territoriale e ambientale dell'area	Area agricola con porzioni boscate compresa tra gli abitati di Copreno e Cermenate. Presenza di superfici lineari boschive a robinia, alternate a prato polifita e seminativi.
Note	-

DATI RELATIVI AL CAMPIONAMENTO

Genere/specie	N° individui/vivi	N°individui morti	Reperti/esuvie	Note/descrizio ne sito
Numero di individui identificati				

ATTIVITÀ CANTIERE

Nessuna attività presente

RAPPORTO ATTIVITÀ

Componente Ambientale: Vegetazione, flora, fauna ed ecosistemi	Codice monitoraggio: VEG-CE-02
Tratta di appartenenza: Tratta B1 e viabilità connessa	
Comune: Cermenate	Provincia: Como
Distanza dal tracciato: 50 m	Progressiva di progetto [Km+m]: 0+650
Tipologia di indagine: Corso d'opera - Anno 1 - Analisi della fauna mobile terrestre (rettili)	

COORDINATE WGS84

LAT: 45.6895

LON: 9.0903

H: 276 m

COORDINATE GAUSS-BOAGA

X: 1507062.85

Y: 5059583.292

CARATTERIZZAZIONE SINTETICA DEL SITO

Elementi di progetto	Area di servizio
Elementi di valore naturalistico ambientale	Area di pregio paesistico - ambientale

DESCRIZIONE DEL SITO/RECETTORE

Area agricola con porzioni boscate compresa tra gli abitati di Copreno e Cermenate, nei pressi della SS 35. L'area è raggiungibile percorrendo via Seveso.

FOTO AEREA RECETTORE/SITO DI MISURA

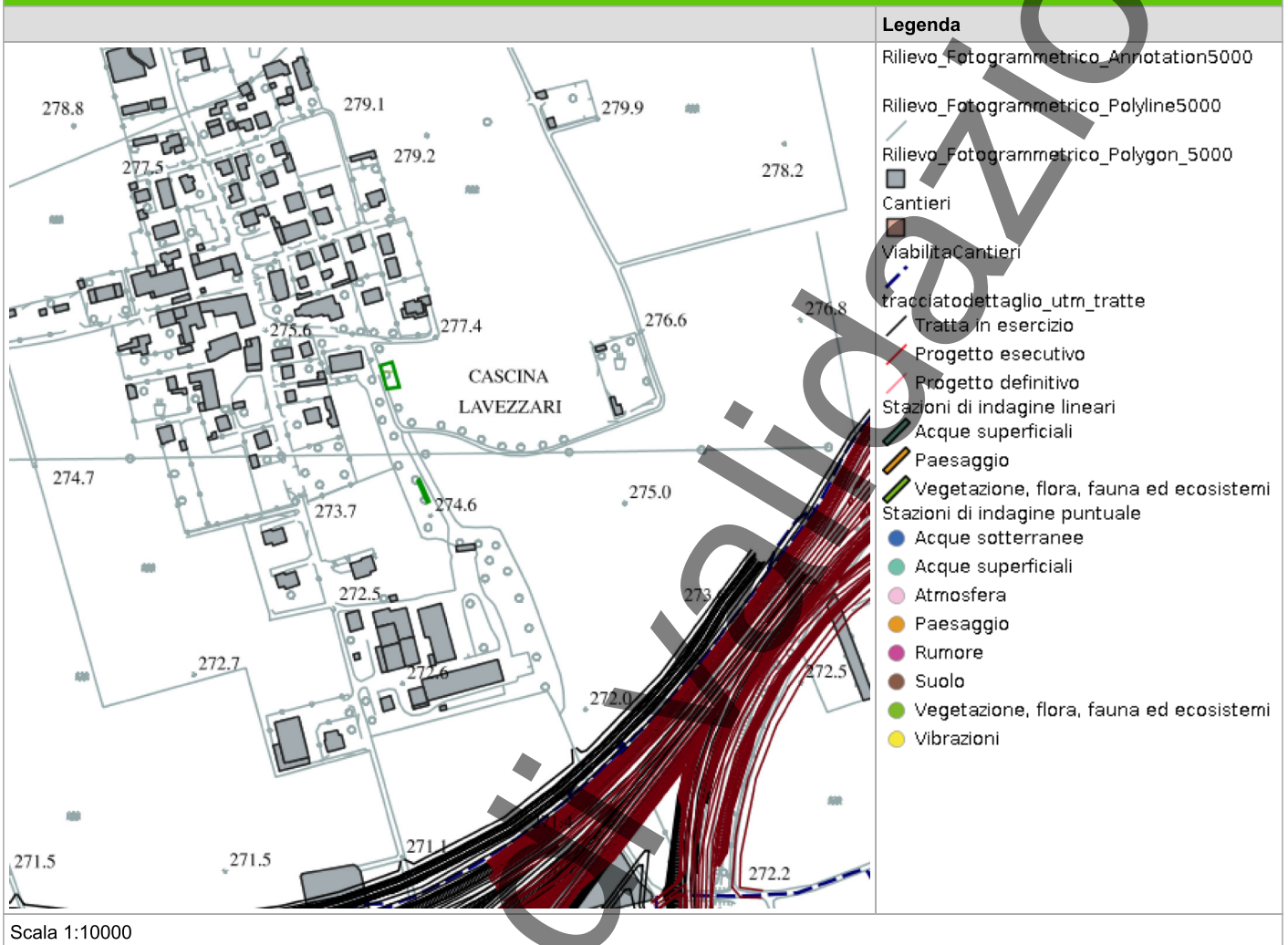


Legenda

- tracciatodettaglio_utm_tratte
- Tratta in esercizio
- Progetto esecutivo
- Progetto definitivo
- Cantieri
- ViabilitaCantieri
- Stazioni di indagine poligonali
- Paesaggio
- Vegetazione, flora, fauna ed ecosistemi
- Stazioni di indagine lineari
- Acque superficiali
- Paesaggio
- Vegetazione, flora, fauna ed ecosistemi
- Stazioni di indagine puntuale
- Acque sotterranee
- Acque superficiali
- Atmosfera
- Paesaggio
- Rumore
- Suolo
- Vegetazione, flora, fauna ed ecosistemi
- Vibrazioni

Scala 1:10000

PLANIMETRIA DI DETTAGLIO



In corso

SCHEDA DI SINTESI

Tipologia indagine	Fase	Anno	Codice sottostazione
E-Re	Corso d'opera	1	

DATI RELATIVI ALLA STAZIONE

Data e ora inizio	26/05/2025 11:30
Data e ora fine	26/05/2025 12:00
Altitudine [m s.l.m.]	297
Lunghezza fascia rilevata [m]	0
Larghezza fascia rilevata [m]	0
Condizioni meteo	Condizioni del cielo: sereno; Temperatura max: 18 C° Temperatura min: 14 C° Vento: assente
Strumentazione utilizzata	GPS -, Fotocamera digitale -
Caratterizzazione territoriale e ambientale dell'area	Area agricola con porzioni boscate compresa tra gli abitati di Copreno e Cermenate. Presenza di superfici lineari boschive a robinia, alternate a prato polifita e seminativi.
Note	-

DATI RELATIVI AL CAMPIONAMENTO

Genere/specie	N° individui/vivi	N° individui morti	Reperti/esuvie	Note/descrizione sito
Lacertidae - - - Podarcis muralis - Lucertola muraiola	6			

ATTIVITÀ CANTIERE

Nessuna attività presente

RAPPORTO ATTIVITÀ

Componente Ambientale: Vegetazione, flora, fauna ed ecosistemi	Codice monitoraggio: VEG-CR-03
Tratta di appartenenza: Tratta C e viabilità connessa	
Comune: Carnate	Provincia: Monza e Brianza
Distanza dal tracciato: 300 m	Progressiva di progetto [Km+m]: 15+900
Tipologia di indagine: Corso d'opera - Anno 1 - Analisi della fauna mobile terrestre (rettili)	

COORDINATE WGS84

LAT: 45.6399

LON: 9.3729

H: 211 m

COORDINATE GAUSS-BOAGA

X: 1529094

Y: 5054136

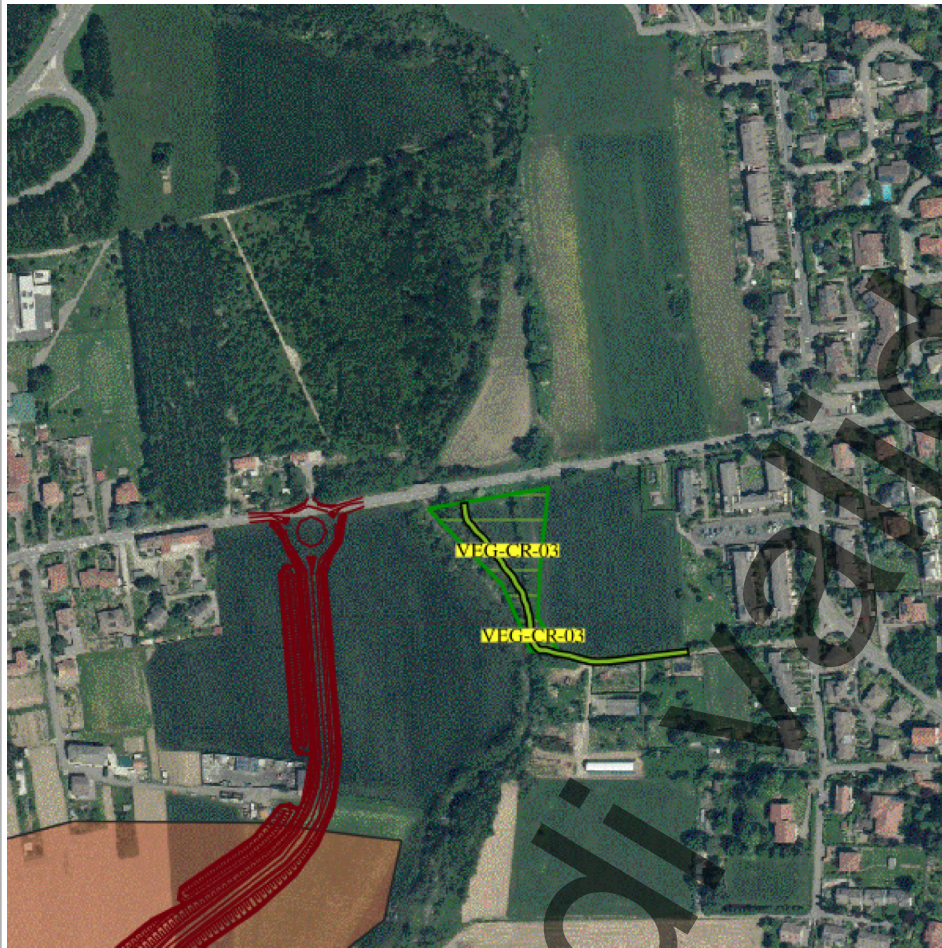
CARATTERIZZAZIONE SINTETICA DEL SITO

Elementi antropico insediativi	Area residenziale
Elementi di progetto	Rilevato
Elementi di valore naturalista ambientale	Corso d'acqua

DESCRIZIONE DEL SITO/RECETTORE

Stazione di monitoraggio per anfibi, rettili e avifauna diurna.

FOTO AEREA RECETTORE/SITO DI MISURA

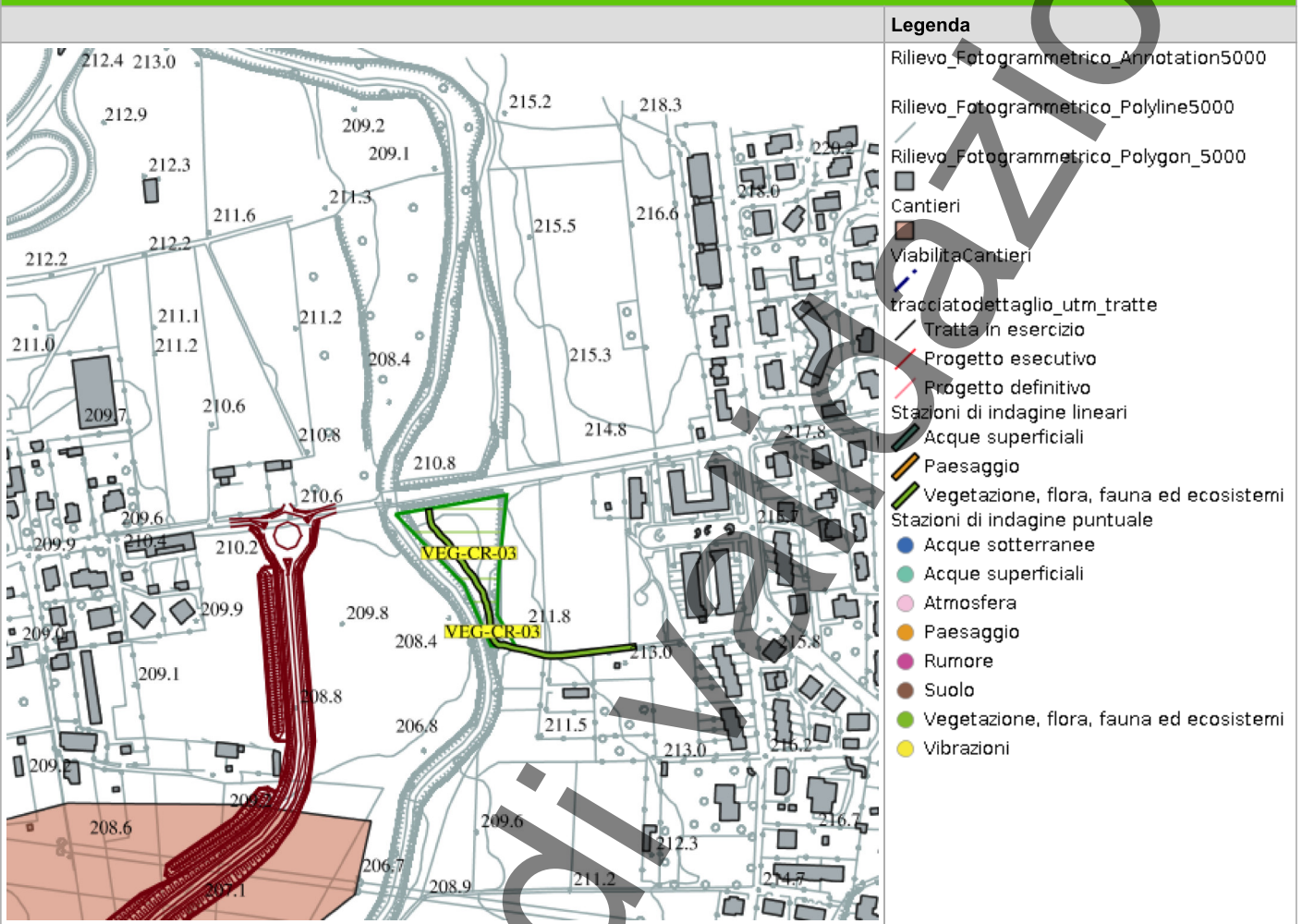


Legenda

- tracciatodettaglio_utm_tratte
- Tratta in esercizio
- Progetto esecutivo
- Progetto definitivo
- Cantieri
- ViabilitaCantieri
- Stazioni di indagine poligonali
- Paesaggio
- Vegetazione, flora, fauna ed ecosistemi
- Stazioni di indagine lineari
- Acque superficiali
- Paesaggio
- Vegetazione, flora, fauna ed ecosistemi
- Stazioni di indagine puntuale
- Acque sotterranee
- Acque superficiali
- Atmosfera
- Paesaggio
- Rumore
- Suolo
- Vegetazione, flora, fauna ed ecosistemi
- Vibrazioni

Scala 1:10000

PLANIMETRIA DI DETTAGLIO



Legenda

- Rilievo_Fotogrammetrico_Annotation5000
- Rilievo_Fotogrammetrico_Polyline5000
- Rilievo_Fotogrammetrico_Polygon_5000
- Cantieri
- ViabilitaCantieri
- tracciatodettaglio_utm_tratte
- Tratta in esercizio
- Progetto esecutivo
- Progetto definitivo
- Stazioni di indagine lineari
- Acque superficiali
- Paesaggio
- Vegetazione, flora, fauna ed ecosistemi
- Stazioni di indagine puntuale
- Acque sotterranee
- Acque superficiali
- Atmosfera
- Paesaggio
- Rumore
- Suolo
- Vegetazione, flora, fauna ed ecosistemi
- Vibrazioni

Scala 1:10000

SCHEDA DI SINTESI

Tipologia indagine	Fase	Anno	Codice sottostazione
E-Re	Corso d'opera	1	

DATI RELATIVI ALLA STAZIONE

Data e ora inizio	17/06/2025 10:00
Data e ora fine	17/06/2025 10:30
Altitudine [m s.l.m.]	233
Lunghezza fascia rilevata [m]	0
Larghezza fascia rilevata [m]	0
Condizioni meteo	Condizioni del cielo: Sereno; Temperatura max: 28 C° Temperatura min: 21 C° Vento: Assente
Strumentazione utilizzata	GPS -, Fotocamera digitale -
Caratterizzazione territoriale e ambientale dell'area	Area localizzata sulla sponda idrografica sinistra del Molgora, in un contesto agricolo ai margini dell'abitato di Carnate. Presenza di formazioni boschive ripariali a composizione mista e di superficie a prato/incolto circondata da formazioni arbustive (in prevalenza a rovo).
Note	-

DATI RELATIVI AL CAMPIONAMENTO

Genere/specie	N° individui/vivi	N°individui morti	Reperti/esuvie	Note/descrizione sito
Lacertidae - - - Podarcis muralis - Lucertola muraiola	2			

ATTIVITÀ CANTIERE

Nessuna attività presente

RAPPORTO ATTIVITÀ

Componente Ambientale: Vegetazione, flora, fauna ed ecosistemi	Codice monitoraggio: VEG-CR-03
Tratta di appartenenza: Tratta C e viabilità connessa	
Comune: Carnate	Provincia: Monza e Brianza
Distanza dal tracciato: 300 m	Progressiva di progetto [Km+m]: 15+900
Tipologia di indagine: Corso d'opera - Anno 1 - Analisi della fauna mobile terrestre (rettili)	

COORDINATE WGS84

LAT: 45.6399 **LON:** 9.3729 **H:** 211 m

COORDINATE GAUSS-BOAGA

X: 1529094 **Y:** 5054136

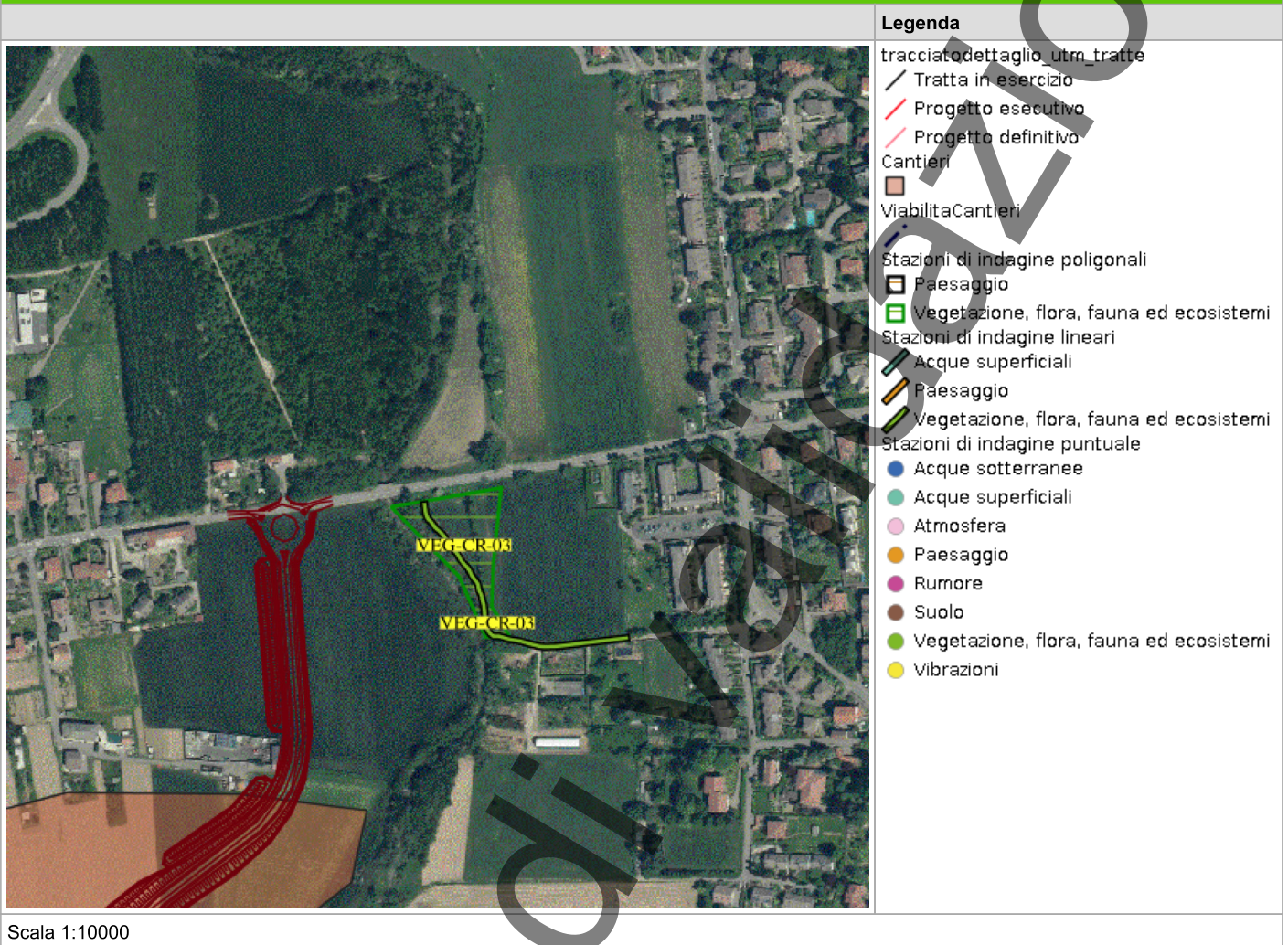
CARATTERIZZAZIONE SINTETICA DEL SITO

Elementi antropico insediativi	Area residenziale
Elementi di progetto	Rilevato
Elementi di valore naturalista ambientale	Corso d'acqua

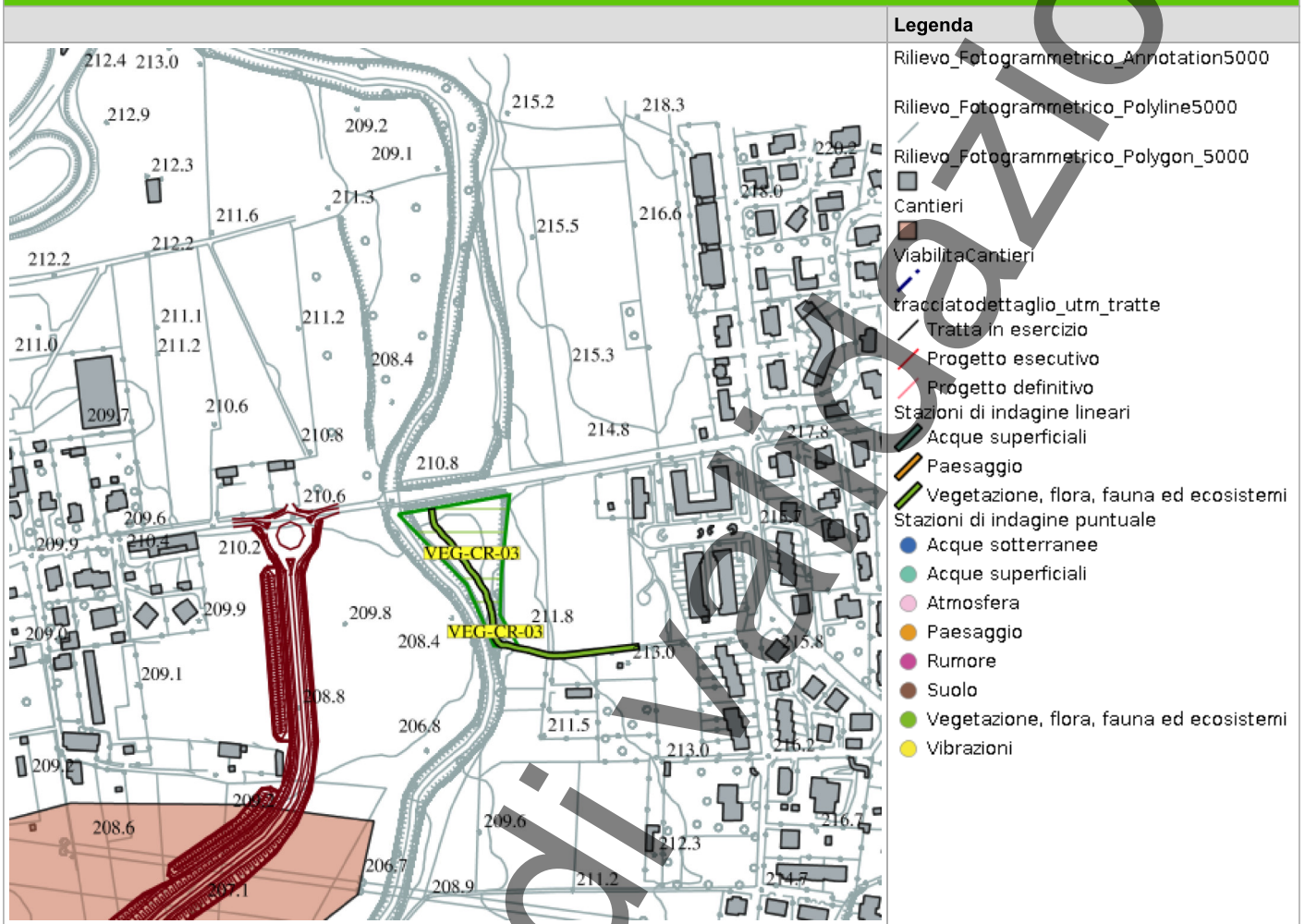
DESCRIZIONE DEL SITO/RECETTORE

Stazione di monitoraggio per anfibi, rettili e avifauna diurna.

FOTO AEREA RECETTORE/SITO DI MISURA



PLANIMETRIA DI DETTAGLIO



- Legenda**
- Rilievo_Fotogrammetrico_Annotation5000
 - Rilievo_Fotogrammetrico_Polyline5000
 - Rilievo_Fotogrammetrico_Polygon_5000
 - Cantieri
 - ViabilitaCantieri
 - tracciatodettaglio_utm_tratte
 - Tratta in esercizio
 - Progetto esecutivo
 - Progetto definitivo
 - Stazioni di indagine lineari
 - Acque superficiali
 - Paesaggio
 - Vegetazione, flora, fauna ed ecosistemi
 - Stazioni di indagine puntuale
 - Acque sotterranee
 - Acque superficiali
 - Atmosfera
 - Paesaggio
 - Rumore
 - Suolo
 - Vegetazione, flora, fauna ed ecosistemi
 - Vibrazioni

Scala 1:10000

SCHEDA DI SINTESI

Tipologia indagine	Fase	Anno	Codice sottostazione
E-Re	Corso d'opera	1	

DATI RELATIVI ALLA STAZIONE

Data e ora inizio	14/05/2025 11:00
Data e ora fine	14/05/2025 11:30
Altitudine [m s.l.m.]	233
Lunghezza fascia rilevata [m]	0
Larghezza fascia rilevata [m]	0
Condizioni meteo	Condizioni del cielo: nuvoloso; Temperatura max: 23 C° Temperatura min: 12 C° Vento: assente
Strumentazione utilizzata	Fotocamera digitale -, Retino
Caratterizzazione territoriale e ambientale dell'area	Area localizzata sulla sponda idrografica sinistra del Molgora, in un contesto agricolo ai margini dell'.....abitato di Carnate. Presenza di formazioni boschive ripariali a composizione mista e di superficie a prato/incolto circondata da formazioni arbustive (in prevalenza a rovo).
Note	-

DATI RELATIVI AL CAMPIONAMENTO

Genere/specie	N° individui/vivi	N°individui morti	Reperti/esuvie	Note/descrizione sito
Numero di individui identificati				Nessuna specie rilevata

ATTIVITÀ CANTIERE

Nessuna attività presente

RAPPORTO ATTIVITÀ

Componente Ambientale: Vegetazione, flora, fauna ed ecosistemi	Codice monitoraggio: VEG-LE-06
Tratta di appartenenza: Tratta B2 e viabilità connessa	
Comune: Lentate sul Seveso	Provincia: Monza e Brianza
Distanza dal tracciato: 450 m	Progressiva di progetto [Km+m]: 1+500
Tipologia di indagine: Corso d'opera - Anno 1 - Analisi della fauna mobile terrestre (rettili)	

COORDINATE WGS84

LAT: 45.675 **LON:** 9.1024 **H:** 257 m

COORDINATE GAUSS-BOAGA

X: 1508006.256 **Y:** 5057973.545

CARATTERIZZAZIONE SINTETICA DEL SITO

Elementi di progetto	Trincea
Elementi di valore naturalistico ambientale	Parco regionale, Riserva naturale - SIC - ZPS

DESCRIZIONE DEL SITO/RECETTORE

Area boscata all'interno del Parco Regionale delle Groane [_SIC_], ai margini della zona industriale di Lentate sul Seveso. L'area è raggiungibile percorrendo via Oberdan.

FOTO AEREA RECETTORE/SITO DI MISURA

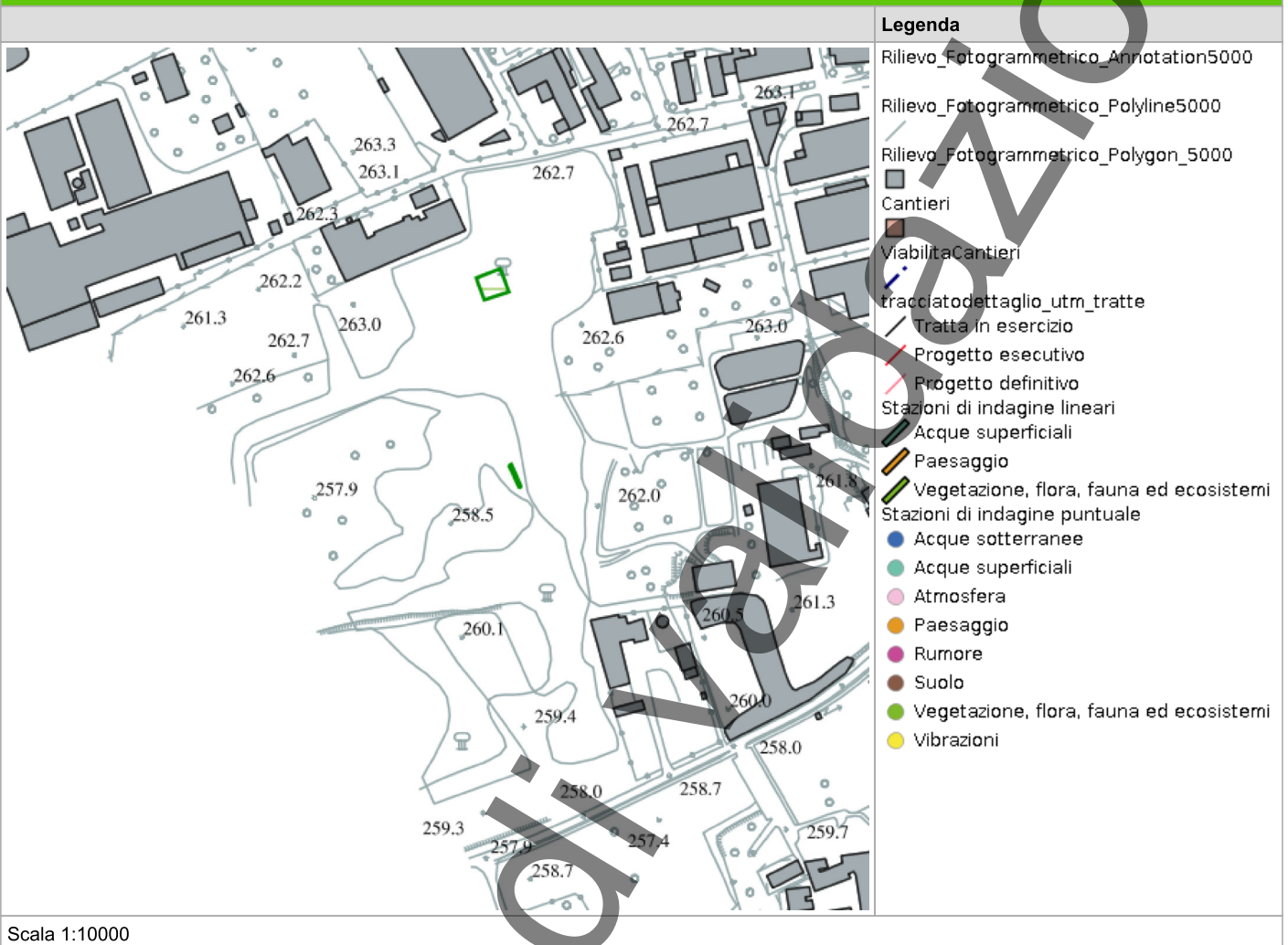


Legenda

- tracciatodettaglio_utm_tratte
- Tratta in esercizio
- Progetto esecutivo
- Progetto definitivo
- Cantieri
- ViabilitàCantieri
- Stazioni di indagine poligonali
- Paesaggio
- Vegetazione, flora, fauna ed ecosistemi
- Stazioni di indagine lineari
- Acque superficiali
- Paesaggio
- Vegetazione, flora, fauna ed ecosistemi
- Stazioni di indagine puntuale
- Acque sotterranee
- Acque superficiali
- Atmosfera
- Paesaggio
- Rumore
- Suolo
- Vegetazione, flora, fauna ed ecosistemi
- Vibrazioni

Scala 1:10000

PLANIMETRIA DI DETTAGLIO



In corso

SCHEDA DI SINTESI

Tipologia indagine	Fase	Anno	Codice sottostazione
E-Re	Corso d'opera	1	

DATI RELATIVI ALLA STAZIONE

Data e ora inizio	06/06/2025 14:30
Data e ora fine	06/08/2025 15:00
Altitudine [m s.l.m.]	250
Lunghezza fascia rilevata [m]	0
Larghezza fascia rilevata [m]	0
Condizioni meteo	Condizioni del cielo: Sereno; Temperatura max: 26 C° Temperatura min: 20 C° Vento: Assente
Strumentazione utilizzata	GPS -, Fotocamera digitale -
Caratterizzazione territoriale e ambientale dell'area	bosco planiziale nel SIC Le Groane. Presenza di depressione (stagno di Lentate) con vegetazione igrofila
Note	

DATI RELATIVI AL CAMPIONAMENTO

Genere/specie	N° individui/vivi	N°individui morti	Reperti/esuvie	Note/descrizione sito
Numero di individui identificati				Nessuna specie rilevata

ATTIVITÀ CANTIERE

Nessuna attività presente

RAPPORTO ATTIVITÀ

Componente Ambientale: Vegetazione, flora, fauna ed ecosistemi	Codice monitoraggio: VEG-LE-06
Tratta di appartenenza: Tratta B2 e viabilità connessa	
Comune: Lentate sul Seveso	Provincia: Monza e Brianza
Distanza dal tracciato: 450 m	Progressiva di progetto [Km+m]: 1+500
Tipologia di indagine: Corso d'opera - Anno 1 - Analisi della fauna mobile terrestre (rettili)	

COORDINATE WGS84

LAT: 45.675 **LON:** 9.1024 **H:** 257 m

COORDINATE GAUSS-BOAGA

X: 1508006.256 **Y:** 5057973.545

CARATTERIZZAZIONE SINTETICA DEL SITO

Elementi di progetto	Trincea
Elementi di valore naturalistico ambientale	Parco regionale, Riserva naturale - SIC - ZPS

DESCRIZIONE DEL SITO/RECETTORE

Area boscata all'interno del Parco Regionale delle Groane [_SIC_], ai margini della zona industriale di Lentate sul Seveso. L'area è raggiungibile percorrendo via Oberdan.

FOTO AEREA RECETTORE/SITO DI MISURA

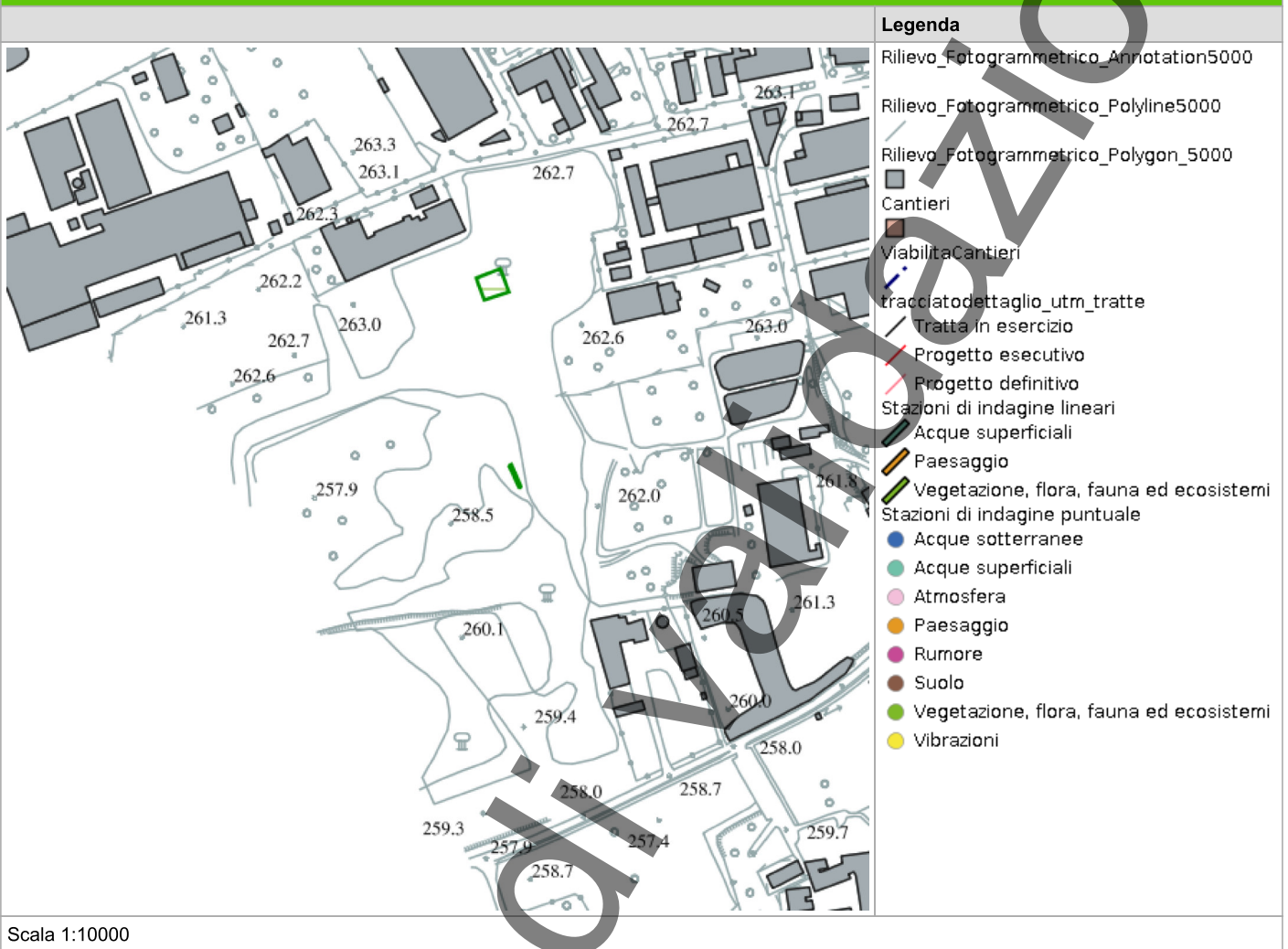


Legenda

- tracciatodettaglio_utm_tratte
- Tratta in esercizio
- Progetto esecutivo
- Progetto definitivo
- Cantieri
- ViabilitàCantieri
- Stazioni di indagine poligonali
- Paesaggio
- Vegetazione, flora, fauna ed ecosistemi
- Stazioni di indagine lineari
- Acque superficiali
- Paesaggio
- Vegetazione, flora, fauna ed ecosistemi
- Stazioni di indagine puntuale
- Acque sotterranee
- Acque superficiali
- Atmosfera
- Paesaggio
- Rumore
- Suolo
- Vegetazione, flora, fauna ed ecosistemi
- Vibrazioni

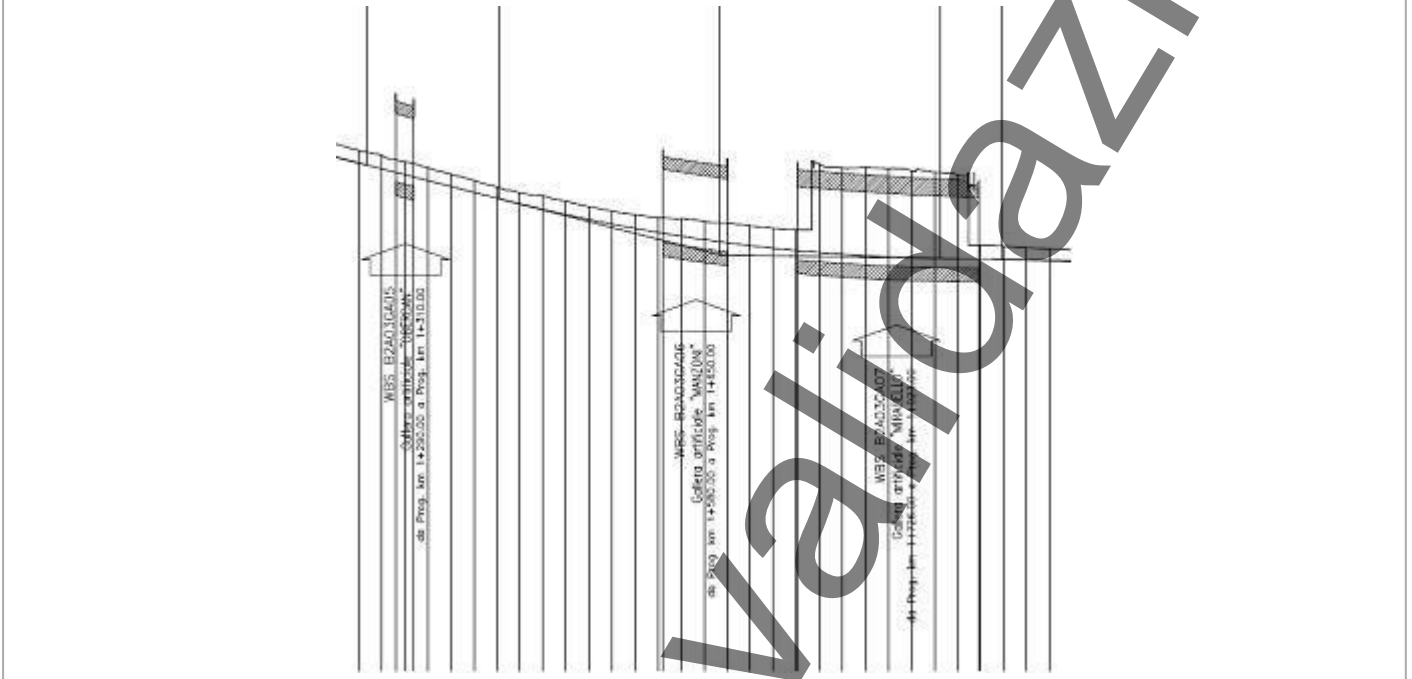
Scala 1:10000

PLANIMETRIA DI DETTAGLIO



RILIEVI FOTOGRAFICI

PROFILOSTRADALE



SCHEDA DI SINTESI

Tipologia indagine	Fase	Anno	Codice sottostazione
E-Re	Corso d'opera	1	

DATI RELATIVI ALLA STAZIONE

Data e ora inizio	26/05/2025 16:30
Data e ora fine	26/05/2025 17:00
Altitudine [m s.l.m.]	256
Lunghezza fascia rilevata [m]	0
Larghezza fascia rilevata [m]	0
Condizioni meteo	Condizioni del cielo: sereno; Temperatura max: 25 C° Temperatura min: 23 C° Vento: assente
Strumentazione utilizzata	GPS -, Fotocamera digitale -
Caratterizzazione territoriale e ambientale dell'area	area di bosco planiziale di latifoglie mesofile all'interno del lato nord del Parco delle Groane.
Note	

DATI RELATIVI AL CAMPIONAMENTO

Genere/specie	N° individui/vivi	N°individui morti	Reperti/esuvie	Note/descrizione sito
Lacertidae - - - Podarcis muralis - Lucertola muraiola	3			

ATTIVITÀ CANTIERE

Nessuna attività presente

RAPPORTO ATTIVITÀ

Componente Ambientale: Vegetazione, flora, fauna ed ecosistemi	Codice monitoraggio: VEG-LS-01
Tratta di appartenenza: Tratta C e viabilità connessa	
Comune: Lesmo	Provincia: Monza e Brianza
Distanza dal tracciato: 1500 m	Progressiva di progetto [Km+m]: 10+550
Tipologia di indagine: Corso d'opera - Anno 1 - Analisi della fauna mobile terrestre (rettili)	

COORDINATE WGS84

LAT: 45.6536

LON: 9.2931

H: -9999 m

COORDINATE GAUSS-BOAGA

X: 1522871.0767

Y: 5055629.6163

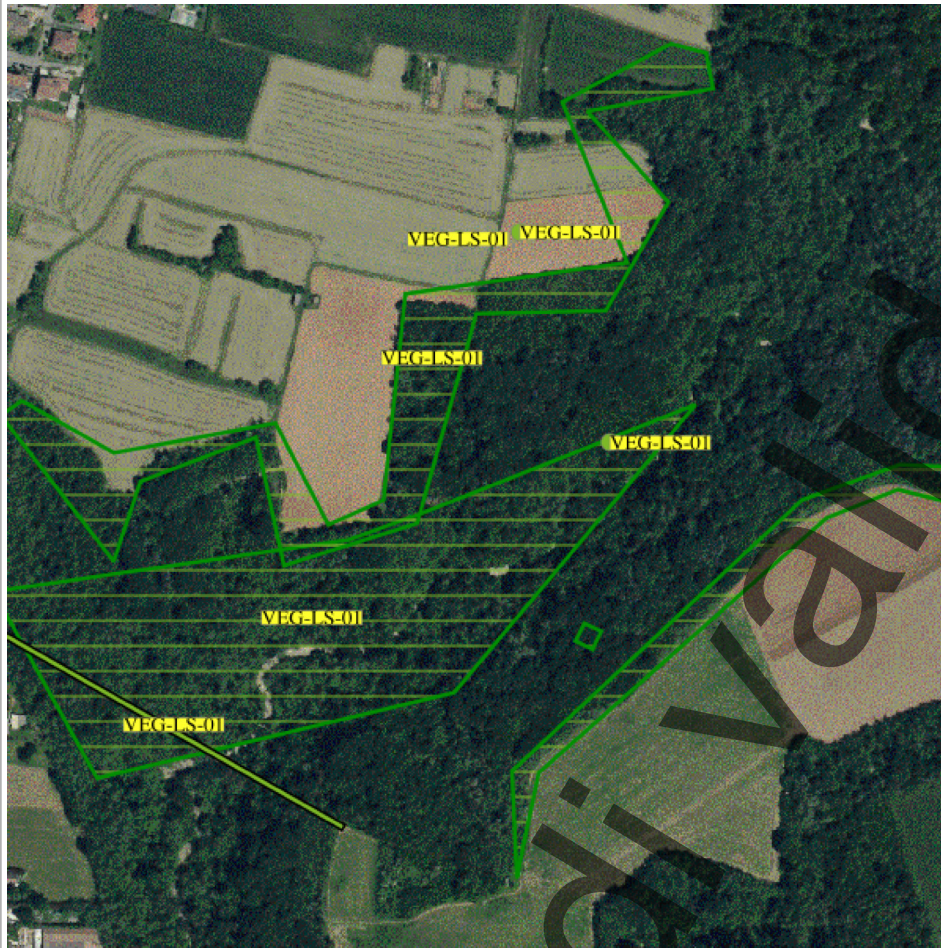
CARATTERIZZAZIONE SINTETICA DEL SITO

Elementi di progetto	Galleria artificiale, Rilevato, Trincea, Viadotto
Elementi di valore naturalistico ambientale	Parco regionale, Riserva naturale - SIC - ZPS

DESCRIZIONE DEL SITO/RECETTORE

Area boscata compresa tra gli abitati di Canonica e Lesmo, all'interno del Parco Regionale della Valle del Lambro. L'area è accessibile da via Cascina Pegorino [_via Monte Bianco_].

FOTO AEREA RECETTORE/SITO DI MISURA

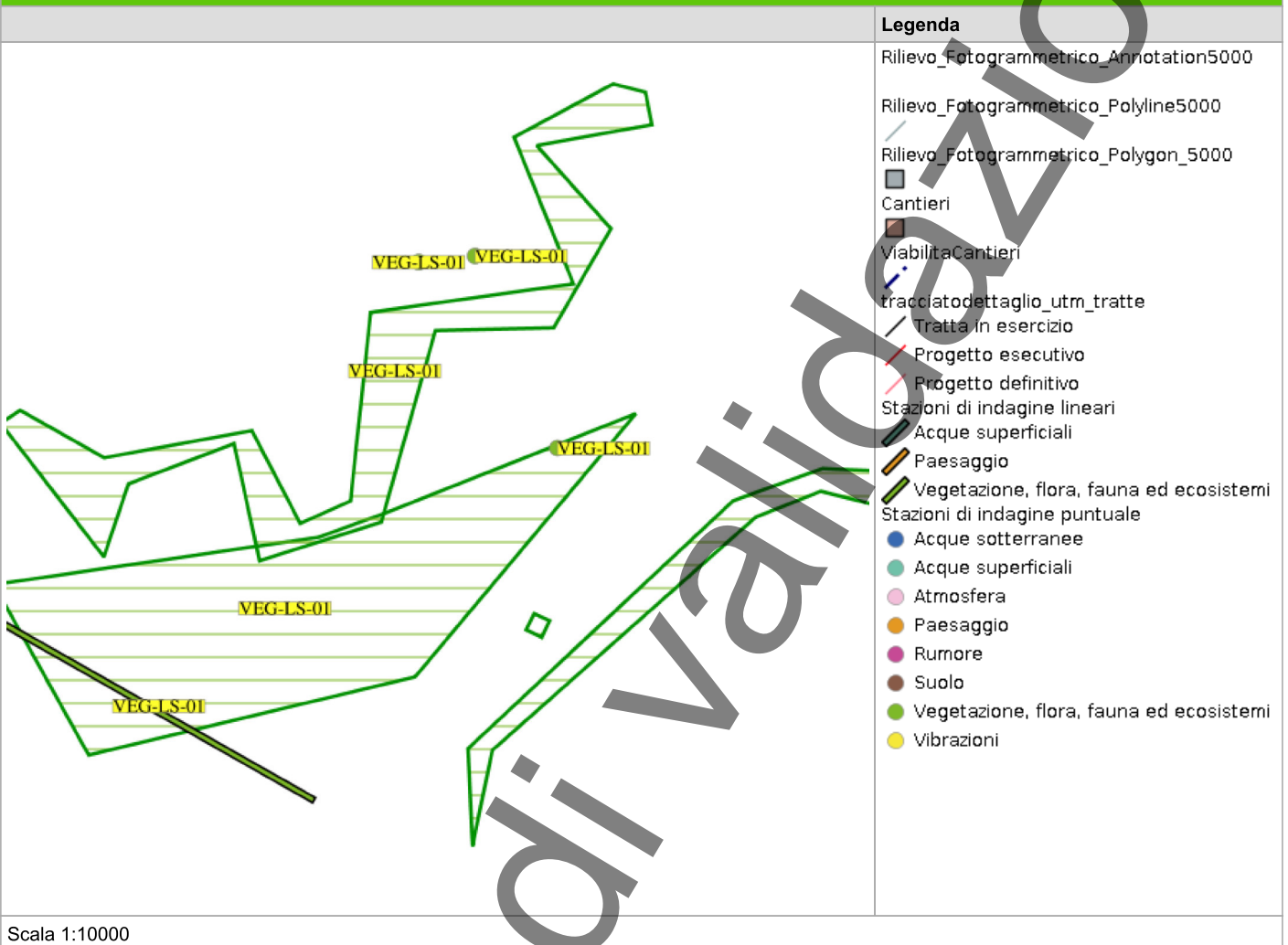


Legenda

- tracciatodettaglio_utm_tratte
- Tratta in esercizio
- Progetto esecutivo
- Progetto definitivo
- Cantieri
- ViabilitaCantieri
- Stazioni di indagine poligonali
- Paesaggio
- Vegetazione, flora, fauna ed ecosistemi
- Stazioni di indagine lineari
- Acque superficiali
- Paesaggio
- Vegetazione, flora, fauna ed ecosistemi
- Stazioni di indagine puntuale
- Acque sotterranee
- Acque superficiali
- Atmosfera
- Paesaggio
- Rumore
- Suolo
- Vegetazione, flora, fauna ed ecosistemi
- Vibrazioni

Scala 1:10000

PLANIMETRIA DI DETTAGLIO



RILIEVI FOTOGRAFICI

FOTOGRAFIA DELLA STAZIONE DI INDAGINE



FOTOGRAFIA DELLA STAZIONE DI INDAGINE



FOTOGRAFIA DELLA STAZIONE DI INDAGINE



FOTOGRAFIA DELLA STAZIONE DI INDAGINE

In corso di validazione



FOTOGRAFIA DELLA STAZIONE DI INDAGINE



In corso

FOTOGRAFIA DELLA STAZIONE DI INDAGINE



In corso

SCHEDA DI SINTESI

Tipologia indagine	Fase	Anno	Codice sottostazione
E-Re	Corso d'opera	1	

DATI RELATIVI ALLA STAZIONE

Data e ora inizio	17/06/2025 15:00
Data e ora fine	17/06/2025 15:30
Altitudine [m s.l.m.]	245
Lunghezza fascia rilevata [m]	0
Larghezza fascia rilevata [m]	0
Condizioni meteo	Condizioni del cielo: Sereno; Temperatura max: 28 C° Temperatura min: 21 C° Vento: Assente
Strumentazione utilizzata	GPS -, Fotocamera digitale -
Caratterizzazione territoriale e ambientale dell'area	Area boschiva a bosco misto, confinante con strade sterrate e campi da sfalcio e coltivati.
Note	

DATI RELATIVI AL CAMPIONAMENTO

Genere/specie	N° individui/vivi	N°individui morti	Reperti/esuvie	Note/descrizione sito
Lacertidae - - - Podarcis muralis - Lucertola muraiola				Nessuna specie rilevata

ATTIVITÀ CANTIERE

Nessuna attività presente

RAPPORTO ATTIVITÀ

Componente Ambientale: Vegetazione, flora, fauna ed ecosistemi	Codice monitoraggio: VEG-LS-01
Tratta di appartenenza: Tratta C e viabilità connessa	
Comune: Lesmo	Provincia: Monza e Brianza
Distanza dal tracciato: 1500 m	Progressiva di progetto [Km+m]: 10+550
Tipologia di indagine: Corso d'opera - Anno 1 - Analisi della fauna mobile terrestre (rettili)	

COORDINATE WGS84

LAT: 45.6536

LON: 9.2931

H: -9999 m

COORDINATE GAUSS-BOAGA

X: 1522871.0767

Y: 5055629.6163

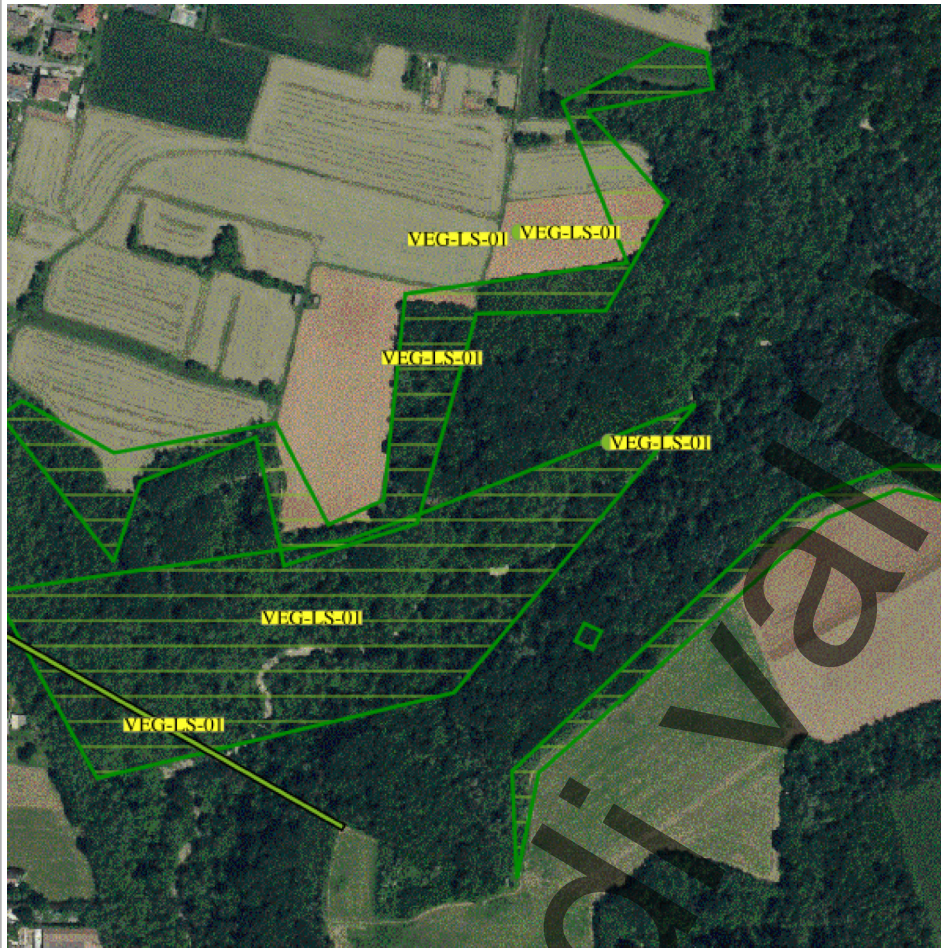
CARATTERIZZAZIONE SINTETICA DEL SITO

Elementi di progetto	Galleria artificiale, Rilevato, Trincea, Viadotto
Elementi di valore naturalistico ambientale	Parco regionale, Riserva naturale - SIC - ZPS

DESCRIZIONE DEL SITO/RECETTORE

Area boscata compresa tra gli abitati di Canonica e Lesmo, all'interno del Parco Regionale della Valle del Lambro. L'area è accessibile da via Cascina Pegorino [_via Monte Bianco_].

FOTO AEREA RECETTORE/SITO DI MISURA

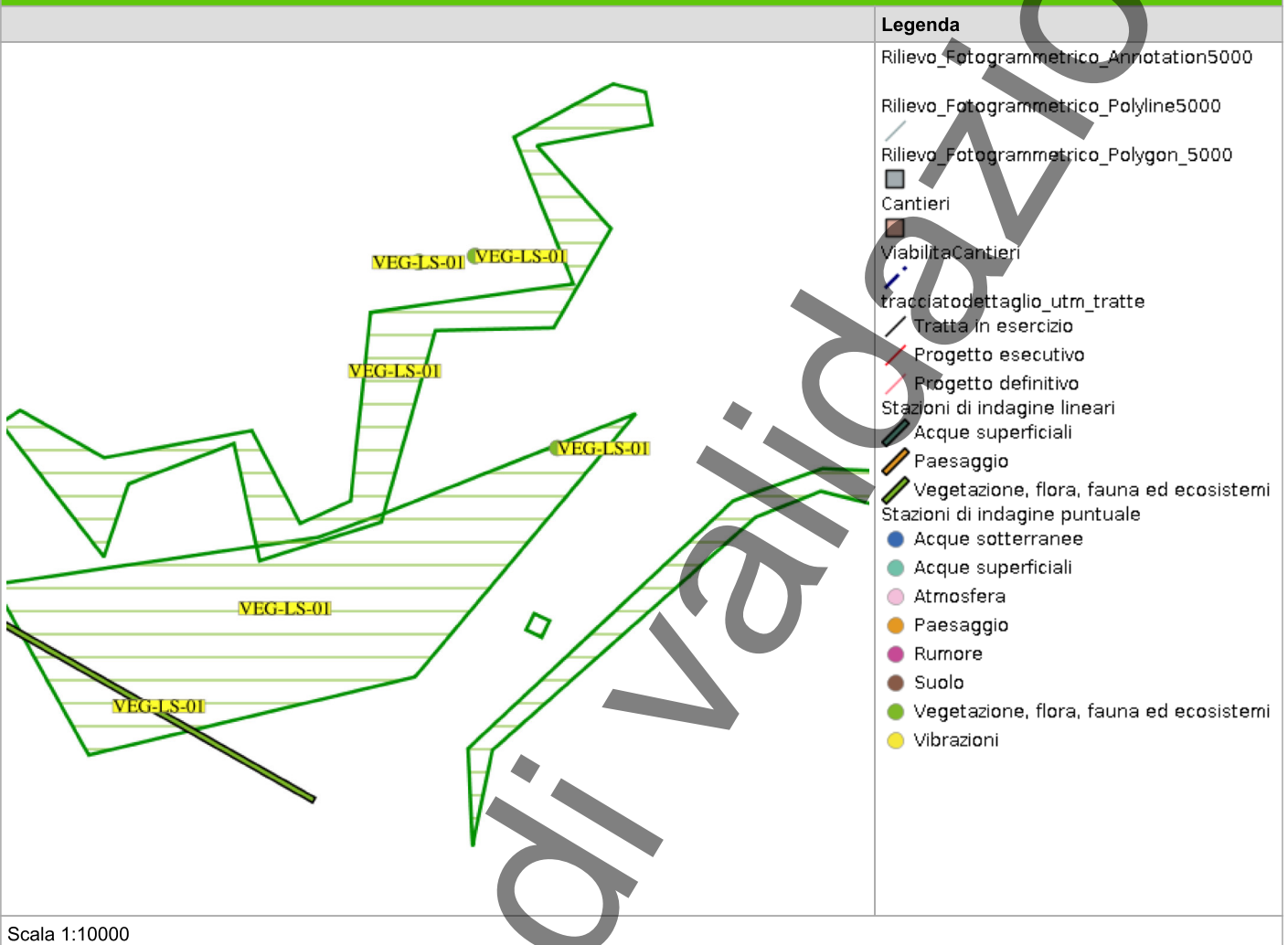


Legenda

- tracciatodettaglio_utm_tratte
- Tratta in esercizio
- Progetto esecutivo
- Progetto definitivo
- Cantieri
- ViabilitaCantieri
- Stazioni di indagine poligonali
- Paesaggio
- Vegetazione, flora, fauna ed ecosistemi
- Stazioni di indagine lineari
- Acque superficiali
- Paesaggio
- Vegetazione, flora, fauna ed ecosistemi
- Stazioni di indagine puntuale
- Acque sotterranee
- Acque superficiali
- Atmosfera
- Paesaggio
- Rumore
- Suolo
- Vegetazione, flora, fauna ed ecosistemi
- Vibrazioni

Scala 1:10000

PLANIMETRIA DI DETTAGLIO



In corso

RILIEVI FOTOGRAFICI

FOTOGRAFIA DELLA STAZIONE DI INDAGINE



FOTOGRAFIA DELLA STAZIONE DI INDAGINE



FOTOGRAFIA DELLA STAZIONE DI INDAGINE



FOTOGRAFIA DELLA STAZIONE DI INDAGINE

In corso di validazione



FOTOGRAFIA DELLA STAZIONE DI INDAGINE



In corso

FOTOGRAFIA DELLA STAZIONE DI INDAGINE



In corso

SCHEDA DI SINTESI

Tipologia indagine	Fase	Anno	Codice sottostazione
E-Re	Corso d'opera	1	

DATI RELATIVI ALLA STAZIONE

Data e ora inizio	09/05/2025 09:30
Data e ora fine	09/05/2025 10:00
Altitudine [m s.l.m.]	228
Lunghezza fascia rilevata [m]	0
Larghezza fascia rilevata [m]	0
Condizioni meteo	Condizioni del cielo: Coperto; Temperatura max: 0 C° Temperatura min: 0 C° Vento: Assente
Strumentazione utilizzata	GPS -, Fotocamera digitale -
Caratterizzazione territoriale e ambientale dell'area	Area boscata compresa tra gli abitati di Canonica e Lesmo, all'interno del Parco Regionale della Valle del Lambro.
Note	

DATI RELATIVI AL CAMPIONAMENTO

Genere/specie	N° individui/vivi	N°individui morti	Reperti/esuvie	Note/descrizione sito
Numero di individui identificati				Durante il monitoraggio non sono stati visti individui

ATTIVITÀ CANTIERE

Nessuna attività presente

RAPPORTO ATTIVITÀ

Componente Ambientale: Vegetazione, flora, fauna ed ecosistemi	Codice monitoraggio: VEG-VM-10
Tratta di appartenenza: Tratta C e viabilità connessa	
Comune: Vimercate	Provincia: Monza e Brianza
Distanza dal tracciato: 600 m	Progressiva di progetto [Km+m]: 16+500
Tipologia di indagine: Corso d'opera - Anno 1 - Analisi delle comunità ornitiche (avifauna)	

COORDINATE WGS84

LAT: 45.6145

LON: 9.3805

H: 194 m

COORDINATE GAUSS-BOAGA

X: 1529699

Y: 5051315

CARATTERIZZAZIONE SINTETICA DEL SITO

Elementi antropico insediativi	Area cimiteriale, Istituto scolastico
Elementi di progetto	Svincolo
Elementi di valore naturalista ambientale	Corso d'acqua

DESCRIZIONE DEL SITO/RECETTORE

Stazione di monitoraggio per l'avifauna diurna.

FOTO AEREA RECETTORE/SITO DI MISURA

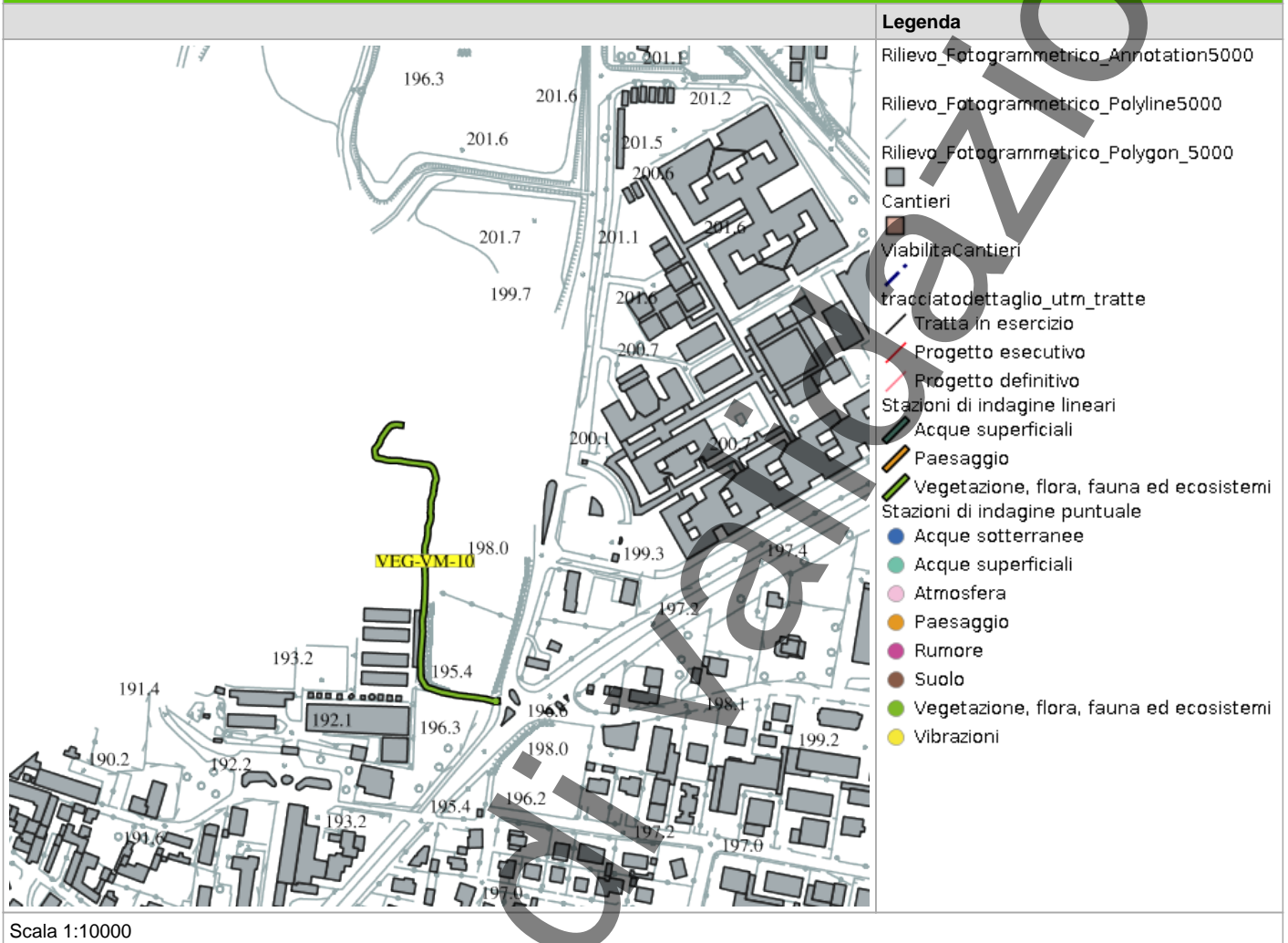


Legenda

- tracciatodettaglio_utm_tratte
- Tratta in esercizio
- Progetto esecutivo
- Progetto definitivo
- Cantieri
- ViabilitaCantieri
- Stazioni di indagine poligonali
- Paesaggio
- Vegetazione, flora, fauna ed ecosistemi
- Stazioni di indagine lineari
- Acque superficiali
- Paesaggio
- Vegetazione, flora, fauna ed ecosistemi
- Stazioni di indagine puntuale
- Acque sotterranee
- Acque superficiali
- Atmosfera
- Paesaggio
- Rumore
- Suolo
- Vegetazione, flora, fauna ed ecosistemi
- Vibrazioni

Scala 1:10000

PLANIMETRIA DI DETTAGLIO



SCHEDA DI SINTESI

Tipologia indagine	Fase	Anno	Codice sottostazione
F	Corso d'opera	1	

DATI RELATIVI ALLA STAZIONE

Data e ora inizio	18/09/2025 14:10
Data e ora fine	18/09/2025 14:30
Altitudine [m s.l.m.]	197
Lunghezza fascia rilevata [m]	0
Larghezza fascia rilevata [m]	0
Condizioni meteo	Condizioni del cielo: Sereno; Temperatura max: 26 C° Temperatura min: 18 C° Vento: Assente
Strumentazione utilizzata	GPS - , Fotocamera digitale -
Caratterizzazione territoriale e ambientale dell'area	Area di rilievo presso il cimitero di Vimercate con presenza di prati e superfici lineari arboreo-arbustive e macchie boschive.
Note	

DATI RELATIVI AL CAMPIONAMENTO

Specie	N°contatti	Normativa di tutela
Aegithalidae - - - Aegithalos caudatus - Codibugnolo	5	Convenzione di Berna del 19 Settembre 1979 Allegato 2; Legge n°157 del 11 Febbraio 1992 - ; Legge Regionale n° 26 del 16 Agosto 1993 -
Corvidae - - - Coloeus monedula - Taccola	1	Legge n°157 del 11 Febbraio 1992 -
Corvidae - - - Corvus corone cornix - Cornacchia grigia	2	Legge n°157 del 11 Febbraio 1992 -; Legge Regionale n° 26 del 16 Agosto 1993 -; Direttiva 79/409/CEE del Consiglio del 2 Aprile 1979 Allegato II/2
Corvidae - - - Pica pica - Gazza	2	Legge n°157 del 11 Febbraio 1992 -; Legge Regionale n° 26 del 16 Agosto 1993 -; Direttiva 79/409/CEE del Consiglio del 2 Aprile 1979 Allegato II/2
Muscicapidae - - - Ficedula hypoleuca - Balia nera	1	Legge n°157 del 11 Febbraio 1992 -
Paridae - - - Cyanistes (Parus) caeruleus - Cinciarella	3	Legge n°157 del 11 Febbraio 1992 -; Legge Regionale n° 26 del 16 Agosto 1993 -; Direttiva 79/409/CEE del Consiglio del 2 Aprile 1979 Allegato II/2

Specie	N°contatti	Normativa di tutela
Paridae - - - Parus major - Cinciallegra	1	Convenzione di Berna del 19 Settembre 1979 Allegato 2; Legge n°157 del 11 Febbraio 1992 - ; Legge Regionale n° 26 del 16 Agosto 1993 -
Picidae - - - Picus viridis - Picchio verde	1	Convenzione di Berna del 19 Settembre 1979 Allegato 2; Legge Regionale n° 26 del 16 Agosto 1993 -; Legge n°157 del 11 Febbraio 1992 art. 2
Turdidae - - - Erithacus rubecula - Pettiroso	1	Convenzione di Berna del 19 Settembre 1979 Allegato 2; Legge n°157 del 11 Febbraio 1992 - ; Legge Regionale n° 26 del 16 Agosto 1993 - ; Convenzione di Bonn del 23 Giugno 1979 UNEP Allegato 2
Turdidae - - - Turdus merula - Merlo	1	Convenzione di Berna del 19 Settembre 1979 Allegato 3; Legge n°157 del 11 Febbraio 1992 - ; Legge Regionale n° 26 del 16 Agosto 1993 - ; Direttiva 79/409/CEE del Consiglio del 2 Aprile 1979 Allegato II/2

PARAMETRI DELLA COMUNITÀ ORNITICA

SA	Ricchezza di specie (numero di specie totali presenti lungo il transetto A)	10
Numero non passeriformi A	Numero specie non passeriformi A	3
Abbondanza A	N° di individui/transetto A	18

NOTE

Nessuna nota presente

ATTIVITÀ CANTIERE

Nessuna attività presente

RAPPORTO ATTIVITÀ

Componente Ambientale: Vegetazione, flora, fauna ed ecosistemi	Codice monitoraggio: VEG-AR-06
Tratta di appartenenza: Tratta C e viabilità connessa	
Comune: Arcore	Provincia: Monza e Brianza
Distanza dal tracciato: 50 m	Progressiva di progetto [Km+m]: 12+900
Tipologia di indagine: Corso d'opera - Anno 1 - Analisi delle comunità ornitiche (avifauna)	

COORDINATE WGS84

LAT: 45.6443

LON: 9.327

H: 230 m

COORDINATE GAUSS-BOAGA

X: 1525514

Y: 5054603

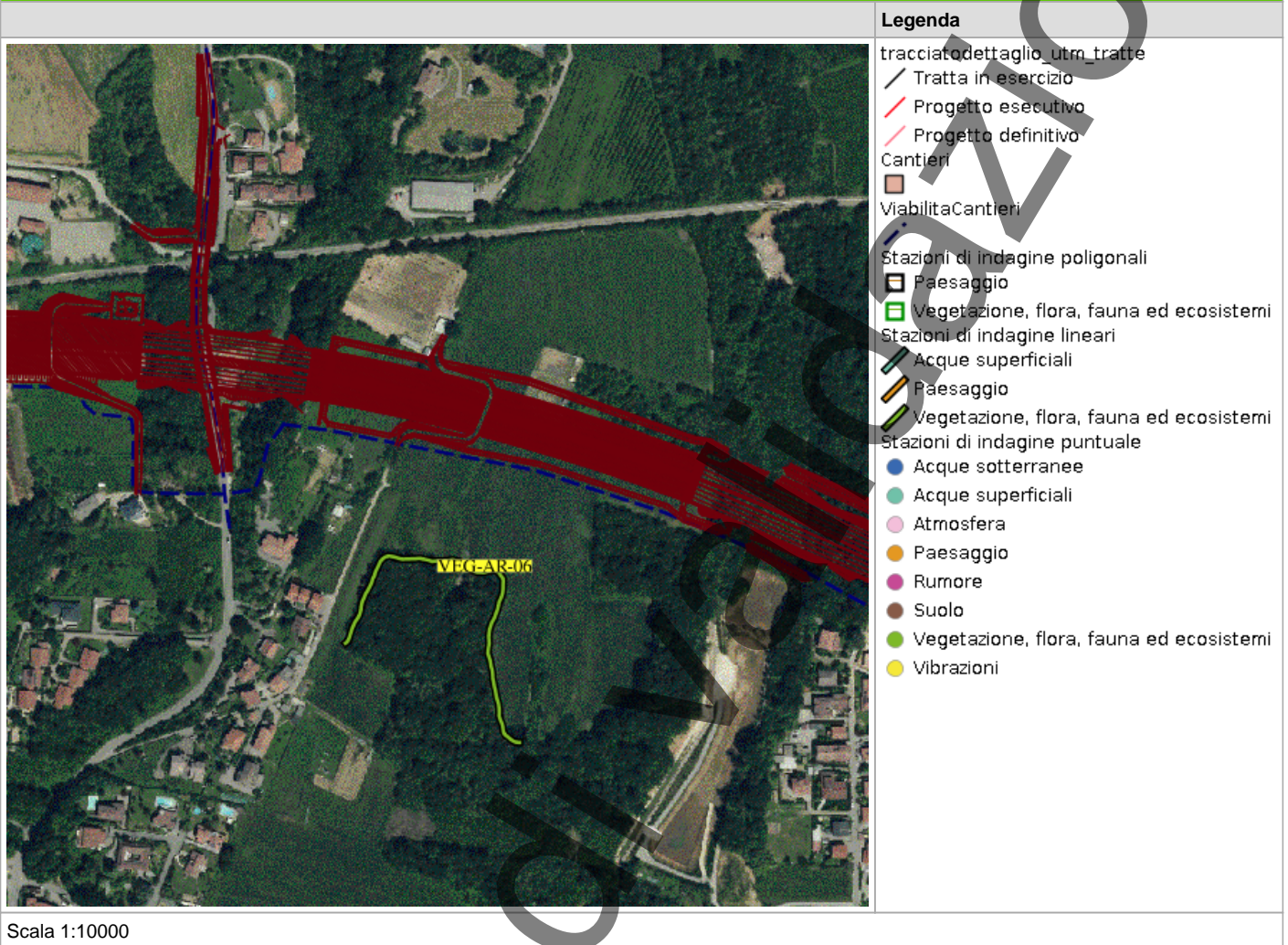
CARATTERIZZAZIONE SINTETICA DEL SITO

Elementi di progetto	Galleria artificiale, Trincea
Elementi di valore naturalistico ambientale	Bosco, Corso d'acqua

DESCRIZIONE DEL SITO/RECETTORE

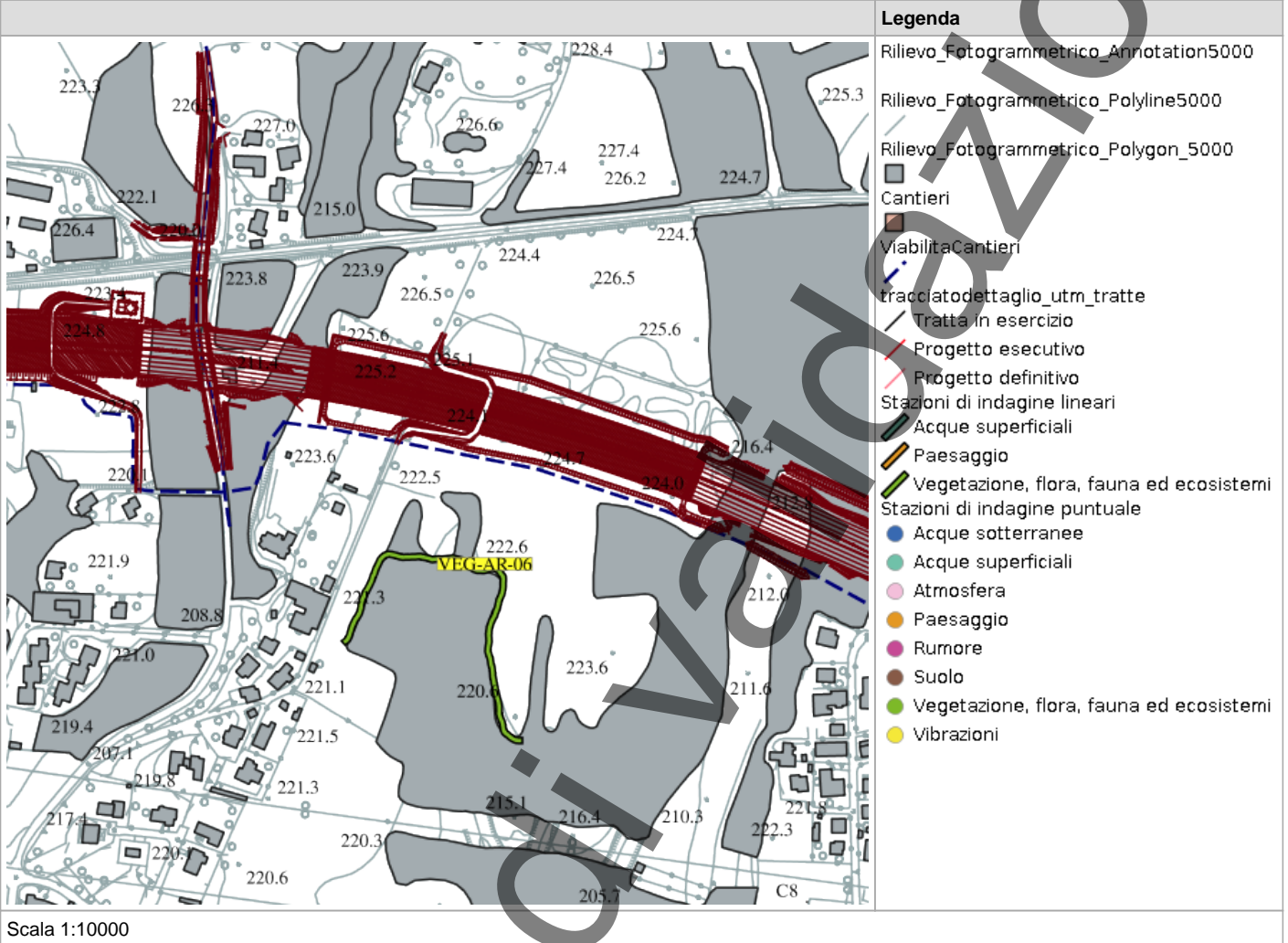
Stazione di monitoraggio per l'avifauna diurna

FOTO AEREA RECETTORE/SITO DI MISURA



In corso

PLANIMETRIA DI DETTAGLIO



SCHEDA DI SINTESI

Tipologia indagine	Fase	Anno	Codice sottostazione
F	Corso d'opera	1	

DATI RELATIVI ALLA STAZIONE

Data e ora inizio	24/04/2025 12:30
Data e ora fine	24/04/2025 12:50
Altitudine [m s.l.m.]	230
Lunghezza fascia rilevata [m]	0
Larghezza fascia rilevata [m]	0
Condizioni meteo	Condizioni del cielo: sereno; Temperatura max: 21 C° Temperatura min: 11 C° Vento: assente
Strumentazione utilizzata	Fotocamera digitale -
Caratterizzazione territoriale e ambientale dell'area	Area caratterizzata da superfici boschive a latifoglie miste alternate ad ampie zone a prato polifita e con alcuni seminativi, immersa in una matrice agro-ecosistemica. In prossimità sono presenti anche alcune abitazioni con giardini privati e orti.
Note	-

DATI RELATIVI AL CAMPIONAMENTO

Specie	N°contatti	Normativa di tutela
Aegithalidae - - - Aegithalos caudatus - Codibugnolo	1	Convenzione di Berna del 19 Settembre 1979 Allegato 2; Legge n°157 del 11 Febbraio 1992 - ; Legge Regionale n° 26 del 16 Agosto 1993 -
Certhiidae - - Certhia brachydactyla - Rampichino	1	Legge n°157 del 11 Febbraio 1992 -; Legge Regionale n° 26 del 16 Agosto 1993 -
Columbidae - - - Streptopelia turtur - Tortora	2	Legge n°157 del 11 Febbraio 1992 -; Legge Regionale n° 26 del 16 Agosto 1993 -
Corvidae - - - Corvus corone cornix - Cornacchia grigia	1	Legge n°157 del 11 Febbraio 1992 -; Legge Regionale n° 26 del 16 Agosto 1993 -; Direttiva 79/409/CEE del Consiglio del 2 Aprile 1979 Allegato II/2
Corvidae - - - Pica pica - Gazza	1	Legge n°157 del 11 Febbraio 1992 -; Legge Regionale n° 26 del 16 Agosto 1993 -; Direttiva 79/409/CEE del Consiglio del 2 Aprile 1979 Allegato II/2
Falconidae - - - Falco tinnunculus - Gheppio	1	Convenzione di Berna del 19 Settembre 1979 Allegato 2; Legge Regionale n° 26 del 16 Agosto 1993 -; Legge n°157 del 11 Febbraio 1992 art. 2

Specie	N°contatti	Normativa di tutela
Paridae - - - Parus major - Cinciallegra	1	Convenzione di Berna del 19 Settembre 1979 Allegato 2; Legge n°157 del 11 Febbraio 1992 - ; Legge Regionale n° 26 del 16 Agosto 1993 -
Picidae - - - Picus viridis - Picchio verde	1	Convenzione di Berna del 19 Settembre 1979 Allegato 2; Legge Regionale n° 26 del 16 Agosto 1993 -; Legge n°157 del 11 Febbraio 1992 art. 2
Sylviidae - - - Sylvia atricapilla - Capinera	1	Convenzione di Berna del 19 Settembre 1979 Allegato 2; Legge n°157 del 11 Febbraio 1992 - ; Legge Regionale n° 26 del 16 Agosto 1993 -
Turdidae - - - Erithacus rubecula - Pettiroso	1	Convenzione di Berna del 19 Settembre 1979 Allegato 2; Legge n°157 del 11 Febbraio 1992 - ; Legge Regionale n° 26 del 16 Agosto 1993 - ; Convenzione di Bonn del 23 Giugno 1979 UNEP Allegato 2
Turdidae - - - Turdus merula - Merlo	1	Convenzione di Berna del 19 Settembre 1979 Allegato 3; Legge n°157 del 11 Febbraio 1992 - ; Legge Regionale n° 26 del 16 Agosto 1993 - ; Direttiva 79/409/CEE del Consiglio del 2 Aprile 1979 Allegato II/2

PARAMETRI DELLA COMUNITÀ ORNITICA

SA	Ricchezza di specie (numero di specie totali presenti lungo il transetto A)	11
Numero non passeriformi A	Numero specie non passeriformi A	2
Abbondanza A	N° di individui/transetto A	12

NOTE

Nessuna nota presente

ATTIVITÀ CANTIERE

Nessuna attività presente

RAPPORTO ATTIVITÀ

Componente Ambientale: Vegetazione, flora, fauna ed ecosistemi	Codice monitoraggio: VEG-AR-06
Tratta di appartenenza: Tratta C e viabilità connessa	
Comune: Arcore	Provincia: Monza e Brianza
Distanza dal tracciato: 50 m	Progressiva di progetto [Km+m]: 12+900
Tipologia di indagine: Corso d'opera - Anno 1 - Analisi delle comunità ornitiche (avifauna)	

COORDINATE WGS84

LAT: 45.6443 **LON:** 9.327 **H:** 230 m

COORDINATE GAUSS-BOAGA

X: 1525514 **Y:** 5054603

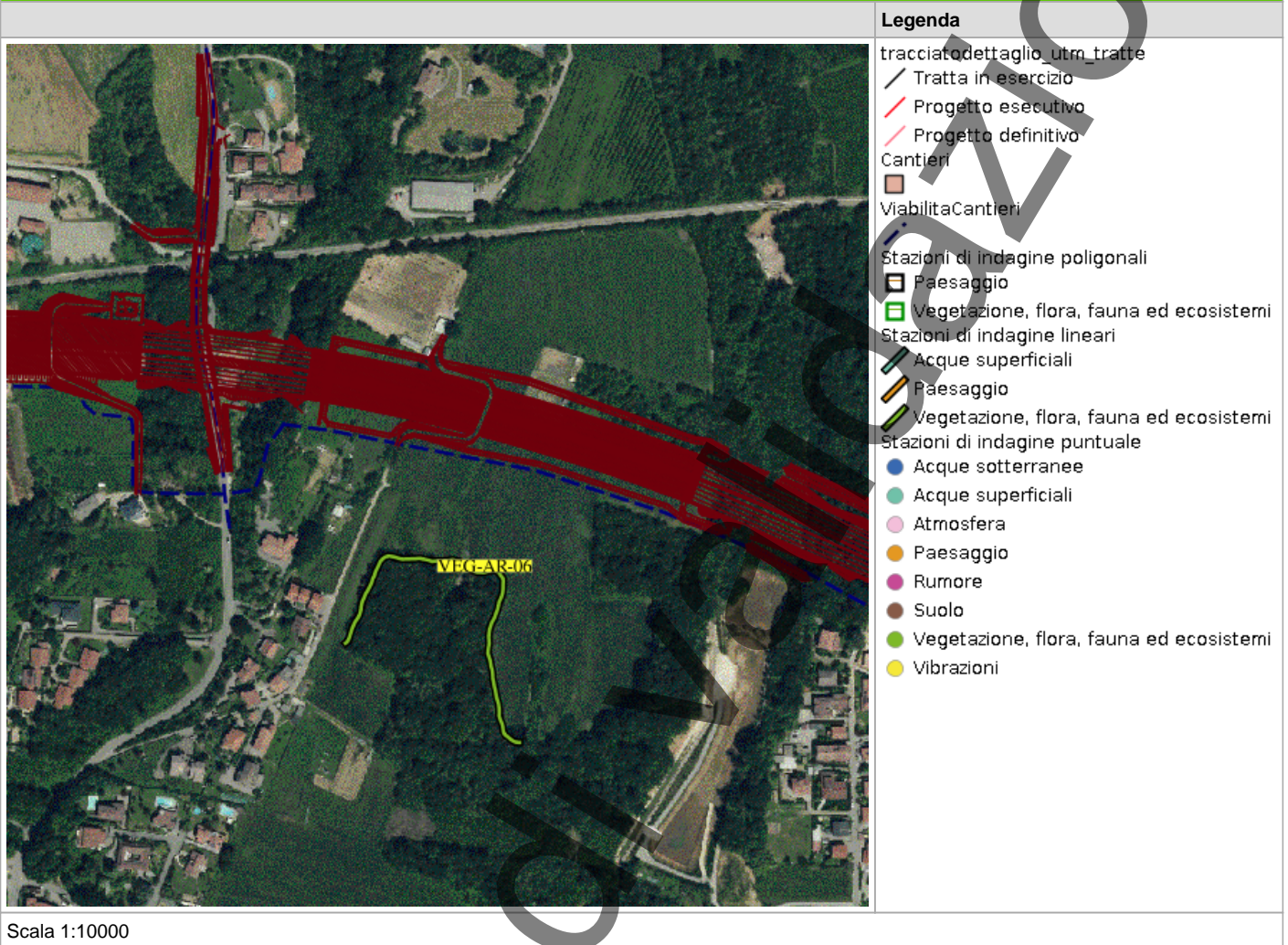
CARATTERIZZAZIONE SINTETICA DEL SITO

Elementi di progetto	Galleria artificiale, Trincea
Elementi di valore naturalistico ambientale	Bosco, Corso d'acqua

DESCRIZIONE DEL SITO/RECETTORE

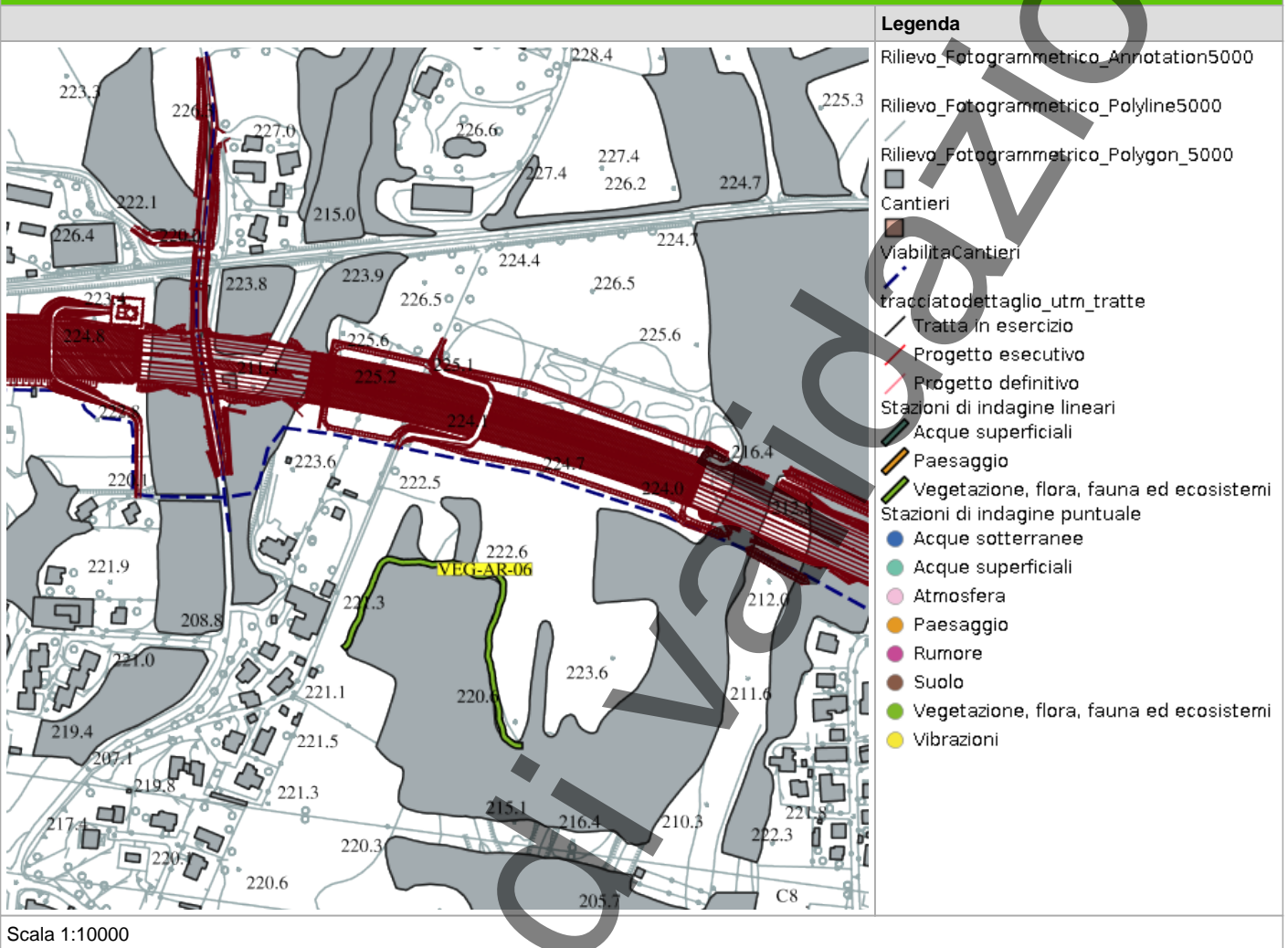
Stazione di monitoraggio per l'avifauna diurna

FOTO AEREA RECETTORE/SITO DI MISURA



In corso

PLANIMETRIA DI DETTAGLIO



SCHEDA DI SINTESI

Tipologia indagine	Fase	Anno	Codice sottostazione
F	Corso d'opera	1	

DATI RELATIVI ALLA STAZIONE

Data e ora inizio	08/05/2025 09:00
Data e ora fine	08/05/2025 10:00
Altitudine [m s.l.m.]	230
Lunghezza fascia rilevata [m]	0
Larghezza fascia rilevata [m]	0
Condizioni meteo	Condizioni del cielo: Coperto; Temperatura max: 17 C° Temperatura min: 10 C° Vento: Assente
Strumentazione utilizzata	Fotocamera digitale -
Caratterizzazione territoriale e ambientale dell'area	area caratterizzata da superfici boschive a latifoglie miste alternate ad ampie zone a prato polifita e con alcuni seminativi, immersa in una matrice agro-ecosistemica. In prossimità sono presenti anche alcune abitazioni con giardini privati e orti che possono richiamare avifauna, offrendo risorse trofiche.
Note	-

DATI RELATIVI AL CAMPIONAMENTO

Specie	N°contatti	Normativa di tutela
Aegithalidae - - - Aegithalos caudatus - Codibugnolo	4	Convenzione di Berna del 19 Settembre 1979 Allegato 2; Legge n°157 del 11 Febbraio 1992 - ; Legge Regionale n° 26 del 16 Agosto 1993 -
Columbidae - - - Columba palumbus - Colombaccio	6	Legge n°157 del 11 Febbraio 1992 -; Legge Regionale n° 26 del 16 Agosto 1993 -; Direttiva 79/409/CEE del Consiglio del 2 Aprile 1979 Allegato II/1 e Allegato III/1
Columbidae - - - Streptopelia decaocto - Tortora dal collare	2	Convenzione di Berna del 19 Settembre 1979 Allegato 3; Legge n°157 del 11 Febbraio 1992 - ; Legge Regionale n° 26 del 16 Agosto 1993 - ; Direttiva 79/409/CEE del Consiglio del 2 Aprile 1979 Allegato II/2
Corvidae - - - Corvus corone cornix - Cornacchia grigia	4	Legge n°157 del 11 Febbraio 1992 -; Legge Regionale n° 26 del 16 Agosto 1993 -; Direttiva 79/409/CEE del Consiglio del 2 Aprile 1979 Allegato II/2

Specie	N°contatti	Normativa di tutela
Corvidae - - - Pica pica - Gazza	2	Legge n°157 del 11 Febbraio 1992 -; Legge Regionale n° 26 del 16 Agosto 1993 -; Direttiva 79/409/CEE del Consiglio del 2 Aprile 1979 Allegato II/2
Hirundinidae - - - Hirundo rustica - Rondine comune	1	Convenzione di Berna del 19 Settembre 1979 Allegato 2; Legge n°157 del 11 Febbraio 1992 -; Legge Regionale n° 26 del 16 Agosto 1993 -
Paridae - - - Parus major - Cinciallegra	2	Convenzione di Berna del 19 Settembre 1979 Allegato 2; Legge n°157 del 11 Febbraio 1992 -; Legge Regionale n° 26 del 16 Agosto 1993 -
Picidae - - - Picus viridis - Picchio verde	1	Convenzione di Berna del 19 Settembre 1979 Allegato 2; Legge Regionale n° 26 del 16 Agosto 1993 -; Legge n°157 del 11 Febbraio 1992 art. 2
Sylviidae - - - Sylvia atricapilla - Capinera	2	Convenzione di Berna del 19 Settembre 1979 Allegato 2; Legge n°157 del 11 Febbraio 1992 -; Legge Regionale n° 26 del 16 Agosto 1993 -
Turdidae - - - Erithacus rubecula - Pettiroso	2	Convenzione di Berna del 19 Settembre 1979 Allegato 2; Legge n°157 del 11 Febbraio 1992 -; Legge Regionale n° 26 del 16 Agosto 1993 -; Convenzione di Bonn del 23 Giugno 1979 UNEP Allegato 2

PARAMETRI DELLA COMUNITÀ ORNITICA

SA	Ricchezza di specie (numero di specie totali presenti lungo il transetto A)	10
Numero non passeriformi A	Numero specie non passeriformi A	3
Abbondanza A	N° di individui/transetto A	24

NOTE

Nessuna nota presente

ATTIVITÀ CANTIERE

Nessuna attività presente

RAPPORTO ATTIVITÀ

Componente Ambientale: Vegetazione, flora, fauna ed ecosistemi	Codice monitoraggio: VEG-AR-06
Tratta di appartenenza: Tratta C e viabilità connessa	
Comune: Arcore	Provincia: Monza e Brianza
Distanza dal tracciato: 50 m	Progressiva di progetto [Km+m]: 12+900
Tipologia di indagine: Corso d'opera - Anno 1 - Analisi delle comunità ornitiche (avifauna)	

COORDINATE WGS84

LAT: 45.6443

LON: 9.327

H: 230 m

COORDINATE GAUSS-BOAGA

X: 1525514

Y: 5054603

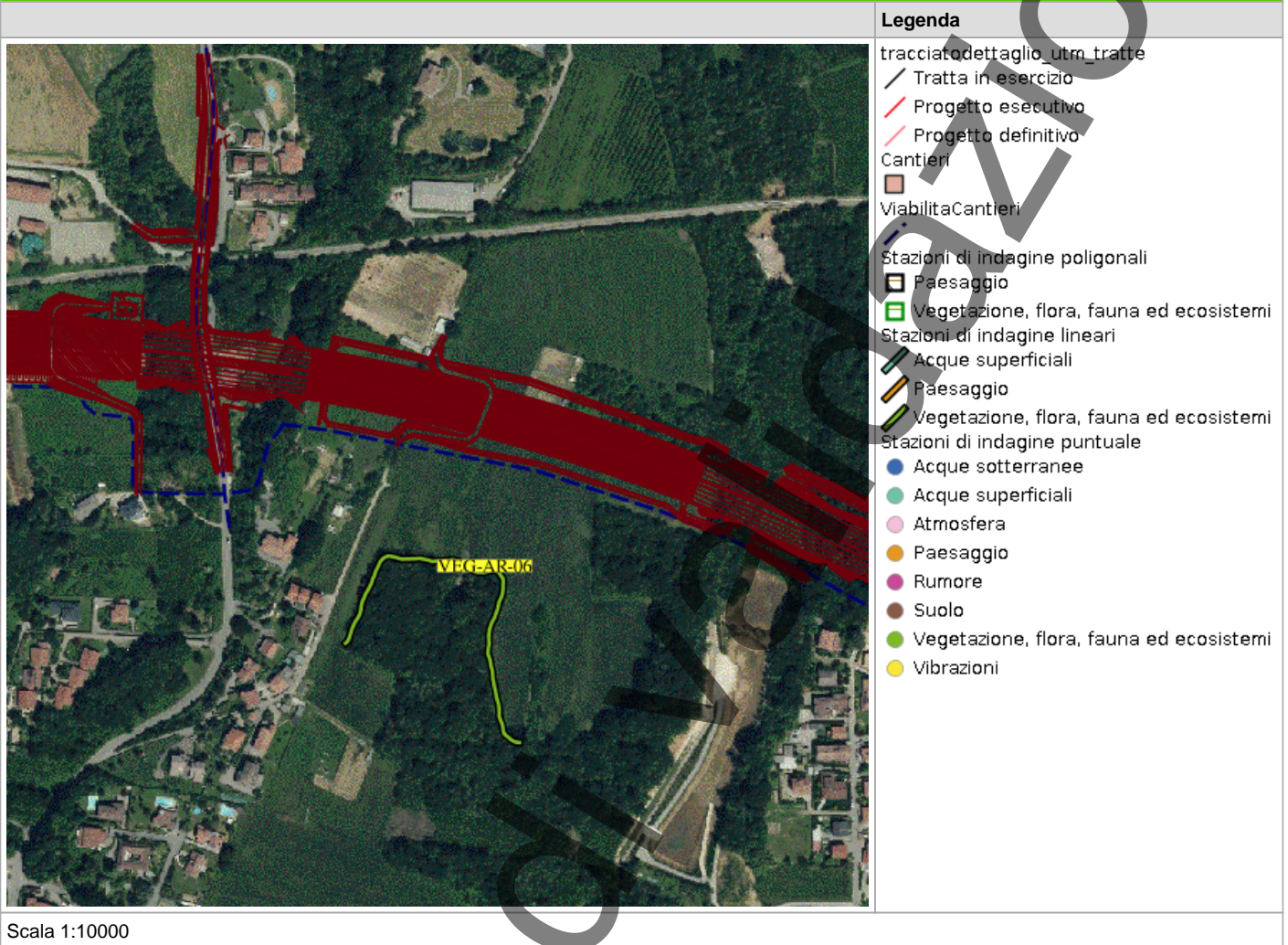
CARATTERIZZAZIONE SINTETICA DEL SITO

Elementi di progetto	Galleria artificiale, Trincea
Elementi di valore naturalistico ambientale	Bosco, Corso d'acqua

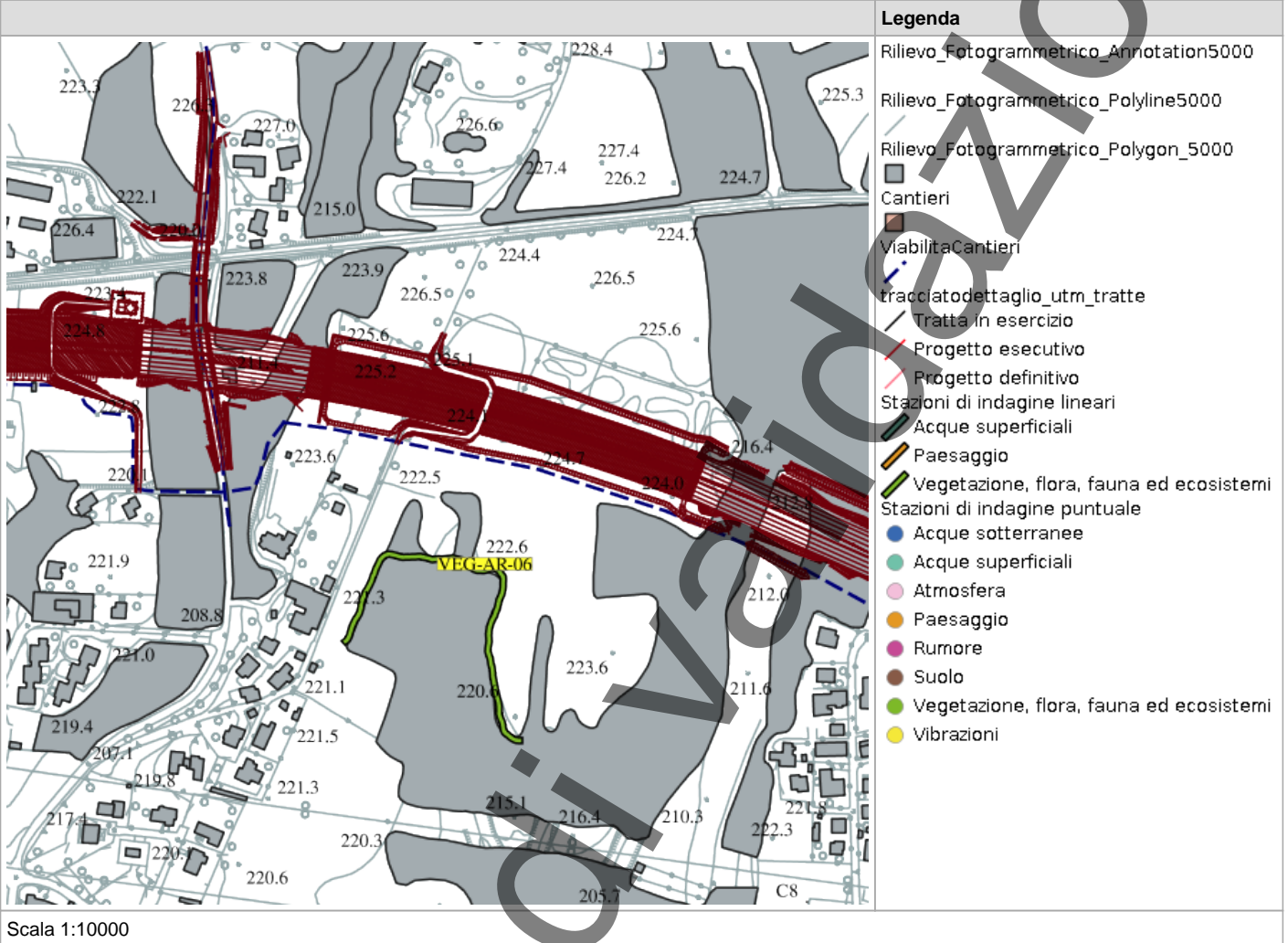
DESCRIZIONE DEL SITO/RECETTORE

Stazione di monitoraggio per l'avifauna diurna

FOTO AEREA RECETTORE/SITO DI MISURA



PLANIMETRIA DI DETTAGLIO



SCHEDA DI SINTESI

Tipologia indagine	Fase	Anno	Codice sottostazione
F	Corso d'opera	1	

DATI RELATIVI ALLA STAZIONE

Data e ora inizio	09/10/2025 09:40
Data e ora fine	09/10/2025 10:10
Altitudine [m s.l.m.]	193
Lunghezza fascia rilevata [m]	0
Larghezza fascia rilevata [m]	0
Condizioni meteo	Condizioni del cielo: Sereno; Temperatura max: 20 C° Temperatura min: 10 C° Vento: Debole
Strumentazione utilizzata	GPS -, Fotocamera digitale -
Caratterizzazione territoriale e ambientale dell'area	area caratterizzata da superfici boschive a latifoglie miste alternate ad ampie zone a prato polifita e con alcuni seminativi, immersa in una matrice agro-ecosistemica. In prossimità sono presenti anche alcune abitazioni private.
Note	

DATI RELATIVI AL CAMPIONAMENTO

Specie	N°contatti	Normativa di tutela
Regulidae - Regulus - Regulus ignicapilla - Fiorrancino	1	
Carduelidae - - - Carduelis spinus - Lucherino	1	Legge n°157 del 11 Febbraio 1992 -; Legge Regionale n° 26 del 16 Agosto 1993 -
Corvidae - - - Corvus corone cornix - Cornacchia grigia	6	Legge n°157 del 11 Febbraio 1992 -; Legge Regionale n° 26 del 16 Agosto 1993 -; Direttiva 79/409/CEE del Consiglio del 2 Aprile 1979 Allegato II/2
Corvidae - - - Pica pica - Gazza	3	Legge n°157 del 11 Febbraio 1992 -; Legge Regionale n° 26 del 16 Agosto 1993 -; Direttiva 79/409/CEE del Consiglio del 2 Aprile 1979 Allegato II/2
Falconidae - - - Falco tinnunculus - Gheppio	2	Convenzione di Berna del 19 Settembre 1979 Allegato 2; Legge Regionale n° 26 del 16 Agosto 1993 -; Legge n°157 del 11 Febbraio 1992 art. 2
Fringillidae - - - Fringilla coelebs - Fringuello	1	Convenzione di Berna del 19 Settembre 1979 Allegato 3; Legge n°157 del 11 Febbraio 1992 -; Legge Regionale n° 26 del 16 Agosto 1993 -

Specie	N°contatti	Normativa di tutela
Prunellidae - - Prunella modularis - Passera scopaiola	1	Legge n°157 del 11 Febbraio 1992 -; Legge Regionale n° 26 del 16 Agosto 1993 -
Turdidae - - - Erithacus rubecula - Pettiroso	1	Convenzione di Berna del 19 Settembre 1979 Allegato 2; Legge n°157 del 11 Febbraio 1992 - ; Legge Regionale n° 26 del 16 Agosto 1993 - ; Convenzione di Bonn del 23 Giugno 1979 UNEP Allegato 2

PARAMETRI DELLA COMUNITÀ ORNITICA

SA	Ricchezza di specie (numero di specie totali presenti lungo il transetto A)	8
Numero non passeriformi A	Numero specie non passeriformi A	2
Abbondanza A	N° di individui/transetto A	16

NOTE

Nessuna nota presente

ATTIVITÀ CANTIERE

Nessuna attività presente

RAPPORTO ATTIVITÀ

Componente Ambientale: Vegetazione, flora, fauna ed ecosistemi	Codice monitoraggio: VEG-AR-06
Tratta di appartenenza: Tratta C e viabilità connessa	
Comune: Arcore	Provincia: Monza e Brianza
Distanza dal tracciato: 50 m	Progressiva di progetto [Km+m]: 12+900
Tipologia di indagine: Corso d'opera - Anno 1 - Analisi delle comunità ornitiche (avifauna)	

COORDINATE WGS84

LAT: 45.6443 **LON:** 9.327 **H:** 230 m

COORDINATE GAUSS-BOAGA

X: 1525514 **Y:** 5054603

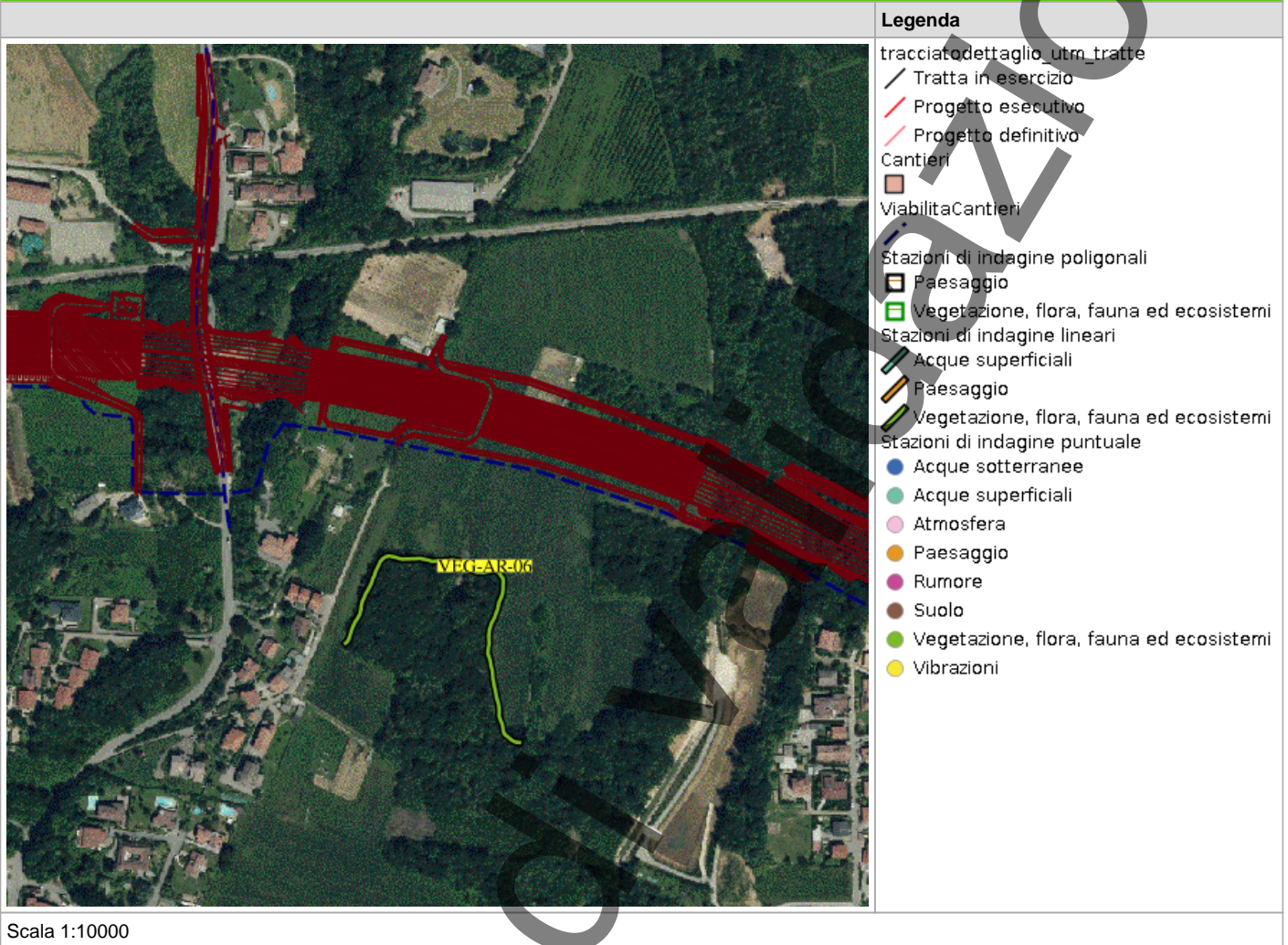
CARATTERIZZAZIONE SINTETICA DEL SITO

Elementi di progetto	Galleria artificiale, Trincea
Elementi di valore naturalistico ambientale	Bosco, Corso d'acqua

DESCRIZIONE DEL SITO/RECETTORE

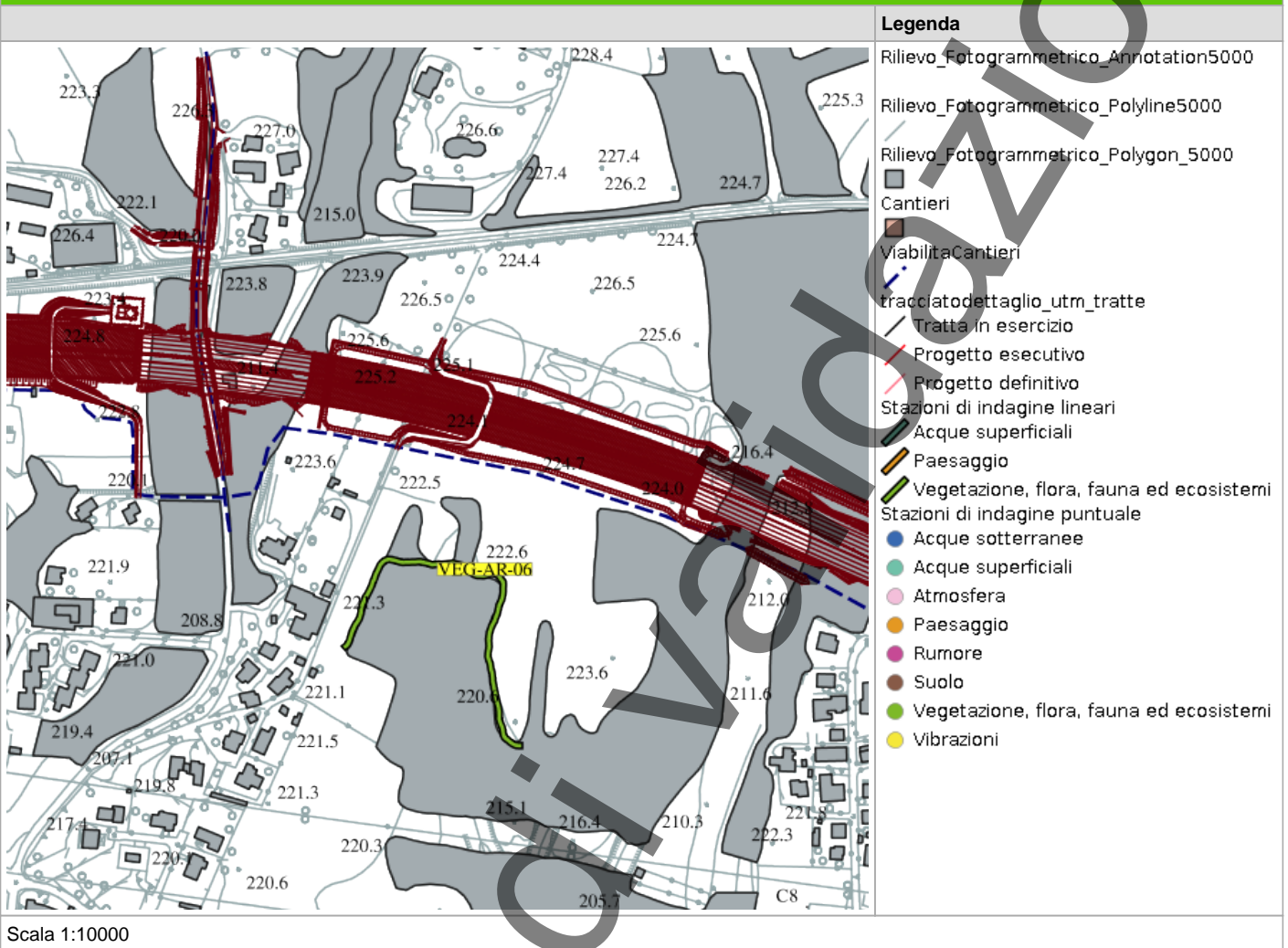
Stazione di monitoraggio per l'avifauna diurna

FOTO AEREA RECETTORE/SITO DI MISURA



In corso

PLANIMETRIA DI DETTAGLIO



SCHEDA DI SINTESI

Tipologia indagine	Fase	Anno	Codice sottostazione
F	Corso d'opera	1	

DATI RELATIVI ALLA STAZIONE

Data e ora inizio	11/09/2025 11:00
Data e ora fine	11/09/2025 11:20
Altitudine [m s.l.m.]	193
Lunghezza fascia rilevata [m]	0
Larghezza fascia rilevata [m]	0
Condizioni meteo	Condizioni del cielo: Parzialmente nuvoloso; Temperatura max: 25 C° Temperatura min: 16 C° Vento: Assente
Strumentazione utilizzata	GPS -, Fotocamera digitale -
Caratterizzazione territoriale e ambientale dell'area	area caratterizzata da superfici boschive a latifoglie miste alternate ad ampie zone a prato polifita e con alcuni seminativi, immersa in una matrice agro-ecosistemica. In prossimità sono presenti anche alcune abitazioni con giardini privati e orti.
Note	-

DATI RELATIVI AL CAMPIONAMENTO

Specie	N°contatti	Normativa di tutela
--------	------------	---------------------

PARAMETRI DELLA COMUNITÀ ORNITICA

SA	Ricchezza di specie (numero di specie totali presenti lungo il transetto A)	7
Numero non passeriformi A	Numero specie non passeriformi A	2
Abbondanza A	N° di individui/transetto A	34

NOTE

Nessuna nota presente

ATTIVITÀ CANTIERE

Nessuna attività presente

RAPPORTO ATTIVITÀ

Componente Ambientale: Vegetazione, flora, fauna ed ecosistemi	Codice monitoraggio: VEG-BA-03
Tratta di appartenenza: Tratta B2 e viabilità connessa	
Comune: Barlassina	Provincia: Monza e Brianza
Distanza dal tracciato: 10 m	Progressiva di progetto [Km+m]: 3+700
Tipologia di indagine: Corso d'opera - Anno 1 - Analisi delle comunità ornitiche (avifauna)	

COORDINATE WGS84

LAT: 45.664 **LON:** 9.1324 **H:** 246 m

COORDINATE GAUSS-BOAGA

X: 1510347 **Y:** 5056747

CARATTERIZZAZIONE SINTETICA DEL SITO

Elementi di progetto	Galleria artificiale, Trincea
Elementi di valore naturalistico ambientale	Bosco

DESCRIZIONE DEL SITO/RECETTORE

Stazione di indagine dedicata al monitoraggio di rettili e anfibi

FOTO AEREA RECETTORE/SITO DI MISURA

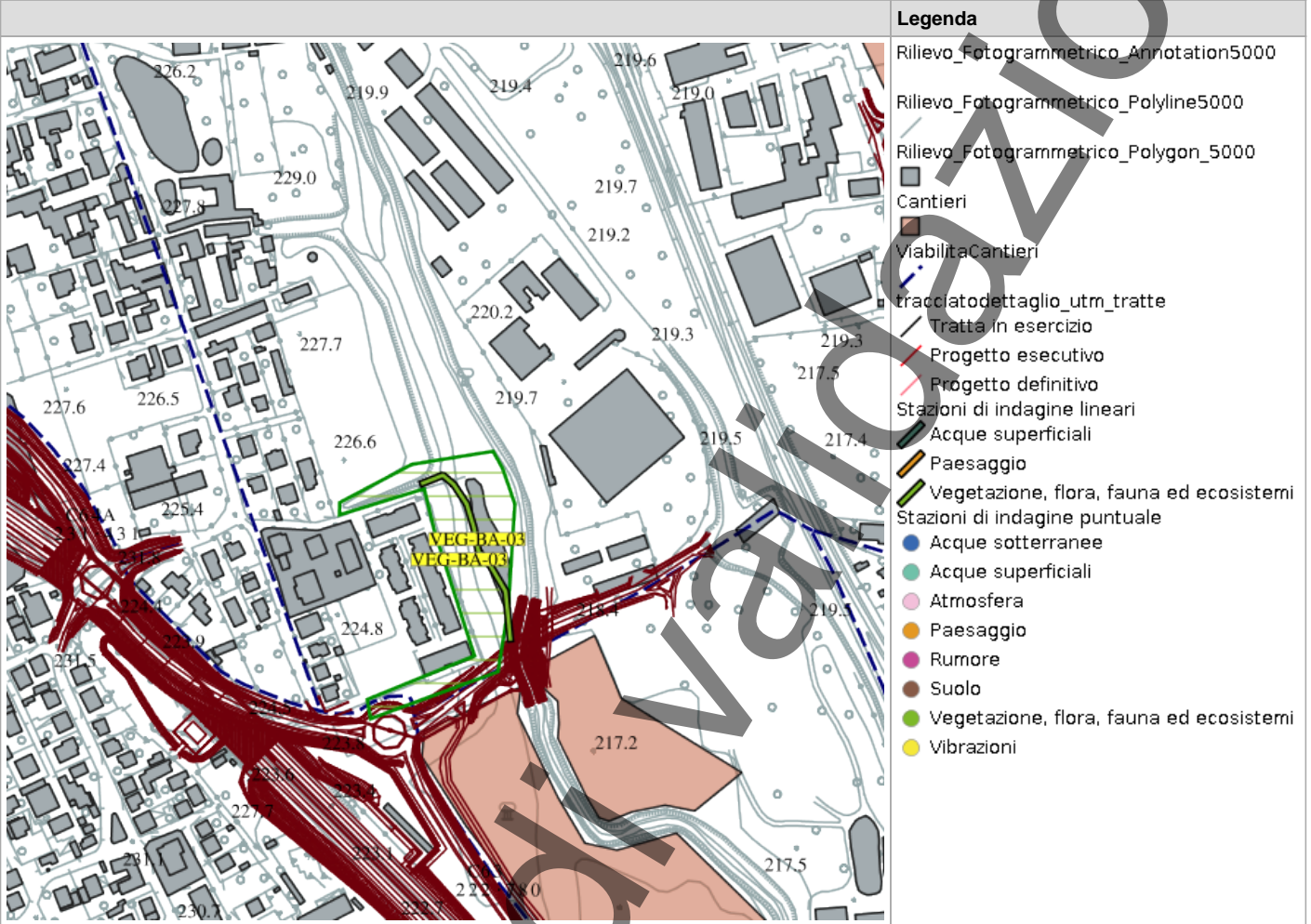


Legenda

- tracciato dettaglio_utm_tratte
- Tratta in esercizio
- Progetto esecutivo
- Progetto definitivo
- Cantieri
- Viabilità Cantieri
- Stazioni di indagine poligonali
- Paesaggio
- Vegetazione, flora, fauna ed ecosistemi
- Stazioni di indagine lineari
- Acque superficiali
- Paesaggio
- Vegetazione, flora, fauna ed ecosistemi
- Stazioni di indagine puntuale
- Acque sotterranee
- Acque superficiali
- Atmosfera
- Paesaggio
- Rumore
- Suolo
- Vegetazione, flora, fauna ed ecosistemi
- Vibrazioni

Scala 1:10000

PLANIMETRIA DI DETTAGLIO



SCHEDA DI SINTESI

Tipologia indagine	Fase	Anno	Codice sottostazione
F	Corso d'opera	1	

DATI RELATIVI ALLA STAZIONE

Data e ora inizio	02/04/2025 10:30
Data e ora fine	02/04/2025 11:00
Altitudine [m s.l.m.]	227
Lunghezza fascia rilevata [m]	0
Larghezza fascia rilevata [m]	0
Condizioni meteo	Condizioni del cielo: nuvoloso; Temperatura max: 13 C° Temperatura min: 12 C° Vento: assente
Strumentazione utilizzata	GPS -, Fotocamera digitale -, Binocolo -
Caratterizzazione territoriale e ambientale dell'area	Area boscata inserita in un contesto fortemente urbanizzato tra gli abitati di Barlassina, Camnago e Meda. E' raggiungibile da via dei Prati. Forte presenza di vegetazione erbacea alloctona infestante, il sito è localizzato lungo la sponda del Seveso
Note	-

DATI RELATIVI AL CAMPIONAMENTO

Specie	N°contatti	Normativa di tutela
Aegithalidae - - - Aegithalos caudatus - Codibugnolo	3	Convenzione di Berna del 19 Settembre 1979 Allegato 2; Legge n°157 del 11 Febbraio 1992 - ; Legge Regionale n° 26 del 16 Agosto 1993 -
Anatidae - - - Anas platyrhynchos - Germano reale	2	Direttiva 79/409/CEE del Consiglio del 2 Aprile 1979 Allegato II/1 e Allegato III/2
Ardeidae - - - Ardea cinerea - Airone cenerino	1	Convenzione di Berna del 19 Settembre 1979 Allegato 3; Legge n°157 del 11 Febbraio 1992 - ; Legge Regionale n° 26 del 16 Agosto 1993 -
Columbidae - - - Columba palumbus - Colombaccio	4	Legge n°157 del 11 Febbraio 1992 - ; Legge Regionale n° 26 del 16 Agosto 1993 - ; Direttiva 79/409/CEE del Consiglio del 2 Aprile 1979 Allegato II/1 e Allegato III/1
Corvidae - - - Corvus corone cornix - Cornacchia grigia	2	Legge n°157 del 11 Febbraio 1992 - ; Legge Regionale n° 26 del 16 Agosto 1993 - ; Direttiva 79/409/CEE del Consiglio del 2 Aprile 1979 Allegato II/2

Specie	N°contatti	Normativa di tutela
Corvidae - - - Pica pica - Gazza	3	Legge n°157 del 11 Febbraio 1992 -; Legge Regionale n° 26 del 16 Agosto 1993 -; Direttiva 79/409/CEE del Consiglio del 2 Aprile 1979 Allegato II/2
Corvidae -- Corvus corone - Cornacchia nera	1	< non valorizzato > < non valorizzato >
Falconidae - - - Falco tinnunculus - Gheppio	1	Convenzione di Berna del 19 Settembre 1979 Allegato 2; Legge Regionale n° 26 del 16 Agosto 1993 -; Legge n°157 del 11 Febbraio 1992 art. 2
Fringillidae - - - Fringilla coelebs - Fringuello	1	Convenzione di Berna del 19 Settembre 1979 Allegato 3; Legge n°157 del 11 Febbraio 1992 -; Legge Regionale n° 26 del 16 Agosto 1993 -
Paridae - - - Cyanistes (Parus) caeruleus - Cinciarella	1	Legge n°157 del 11 Febbraio 1992 -; Legge Regionale n° 26 del 16 Agosto 1993 -; Direttiva 79/409/CEE del Consiglio del 2 Aprile 1979 Allegato II/2
Paridae - - - Parus major - Cinciallegra	2	Convenzione di Berna del 19 Settembre 1979 Allegato 2; Legge n°157 del 11 Febbraio 1992 -; Legge Regionale n° 26 del 16 Agosto 1993 -
Paridae - - - Poecile palustris - Cincia bigia	1	Convenzione di Berna del 19 Settembre 1979 Allegato 2; Legge n°157 del 11 Febbraio 1992 -; Legge Regionale n° 26 del 16 Agosto 1993 -
Phalacrocoracidae - - - Phalacrocorax carbo - Cormorano	3	Convenzione di Berna del 19 Settembre 1979 Allegato 3; Legge n°157 del 11 Febbraio 1992 -; Legge Regionale n° 26 del 16 Agosto 1993 -
Picidae - - - Dendrocopos major - Picchio rosso maggiore	1	Convenzione di Berna del 19 Settembre 1979 Allegato 2; Legge n°157 del 11 Febbraio 1992 -; Legge Regionale n° 26 del 16 Agosto 1993 -; Legge n°157 del 11 Febbraio 1992 art. 2
Picidae - - - Picus viridis - Picchio verde	1	Convenzione di Berna del 19 Settembre 1979 Allegato 2; Legge Regionale n° 26 del 16 Agosto 1993 -; Legge n°157 del 11 Febbraio 1992 art. 2
Sylviidae - - - Phylloscopus collybita - Luì piccolo	2	Legge n°157 del 11 Febbraio 1992 -
Sylviidae - - - Sylvia atricapilla - Capinera	2	Convenzione di Berna del 19 Settembre 1979 Allegato 2; Legge n°157 del 11 Febbraio 1992 -; Legge Regionale n° 26 del 16 Agosto 1993 -
Troglodytidae - - - Troglodytes troglodytes - Scricciolo	3	Convenzione di Berna del 19 Settembre 1979 Allegato 2; Legge n°157 del 11 Febbraio 1992 -; Legge Regionale n° 26 del 16 Agosto 1993 -
Turdidae - - - Erithacus rubecula - Pettiroso	2	Convenzione di Berna del 19 Settembre 1979 Allegato 2; Legge n°157 del 11 Febbraio 1992 -; Legge Regionale n° 26 del 16 Agosto 1993 -; Convenzione di Bonn del 23 Giugno 1979 UNEP Allegato 2
Turdidae - - - Turdus philomelos - Tordo bottaccio	1	Direttiva 79/409/CEE del Consiglio del 2 Aprile 1979 Allegato II/2

PARAMETRI DELLA COMUNITÀ ORNITICA

SA	Ricchezza di specie (numero di specie totali presenti lungo il transetto A)	20
Numero non passeriformi A	Numero specie non passeriformi A	8
Abbondanza A	N° di individui/transetto A	37

NOTE

Nessuna nota presente

ATTIVITÀ CANTIERE

Nessuna attività presente

CORMORANI



In corso di validazione

GHEPPIO



In corso di validazione

RAPPORTO ATTIVITÀ

Componente Ambientale: Vegetazione, flora, fauna ed ecosistemi	Codice monitoraggio: VEG-BA-03
Tratta di appartenenza: Tratta B2 e viabilità connessa	
Comune: Barlassina	Provincia: Monza e Brianza
Distanza dal tracciato: 10 m	Progressiva di progetto [Km+m]: 3+700
Tipologia di indagine: Corso d'opera - Anno 1 - Analisi delle comunità ornitiche (avifauna)	

COORDINATE WGS84

LAT: 45.664 **LON:** 9.1324 **H:** 246 m

COORDINATE GAUSS-BOAGA

X: 1510347 **Y:** 5056747

CARATTERIZZAZIONE SINTETICA DEL SITO

Elementi di progetto	Galleria artificiale, Trincea
Elementi di valore naturalistico ambientale	Bosco

DESCRIZIONE DEL SITO/RECETTORE

Stazione di indagine dedicata al monitoraggio di rettili e anfibi

FOTO AEREA RECETTORE/SITO DI MISURA

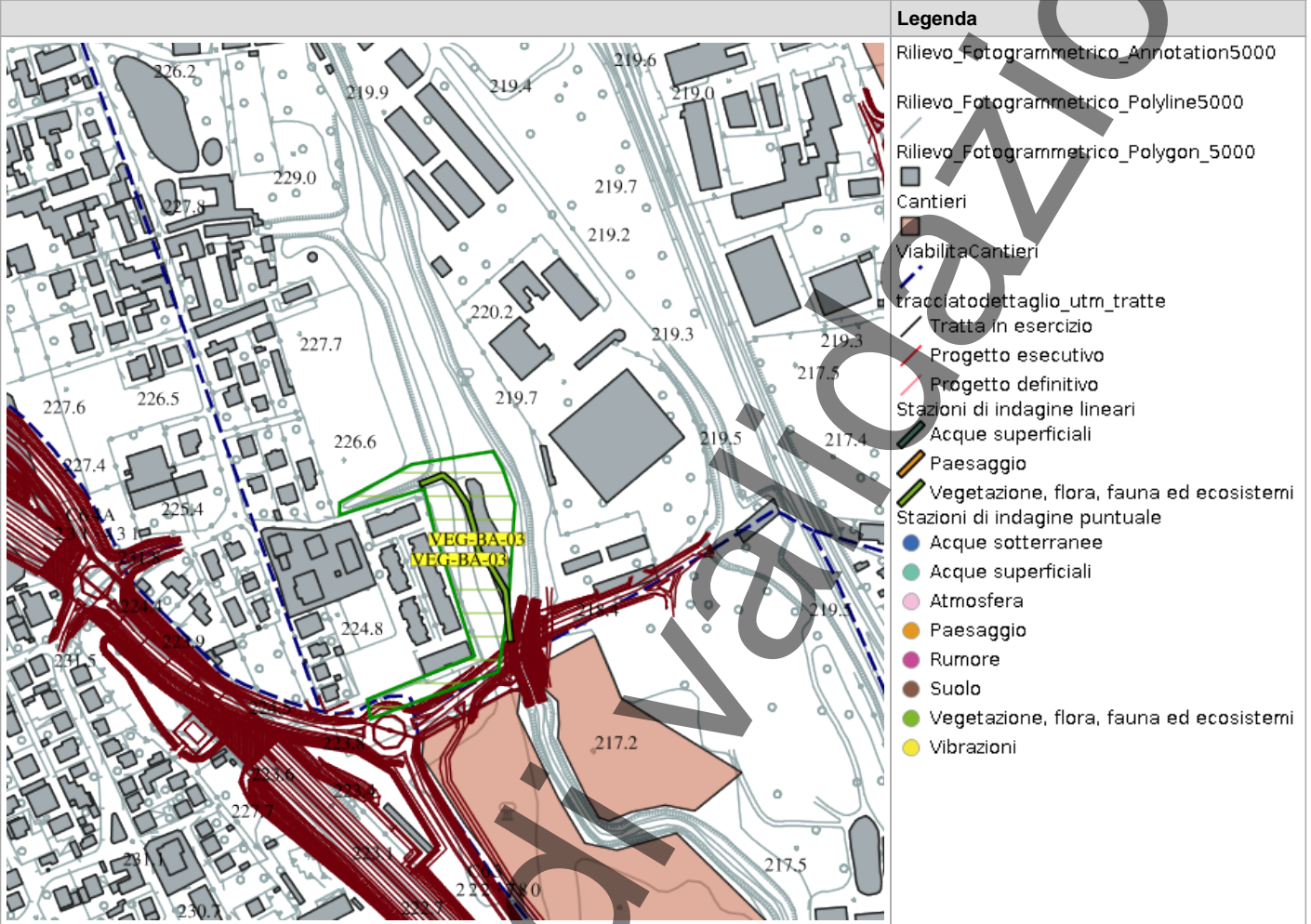


Legenda

- tracciato dettaglio_utm_tratte
- Tratta in esercizio
- Progetto esecutivo
- Progetto definitivo
- Cantieri
- Viabilità Cantieri
- Stazioni di indagine poligonali
- Paesaggio
- Vegetazione, flora, fauna ed ecosistemi
- Stazioni di indagine lineari
- Acque superficiali
- Paesaggio
- Vegetazione, flora, fauna ed ecosistemi
- Stazioni di indagine puntuale
- Acque sotterranee
- Acque superficiali
- Atmosfera
- Paesaggio
- Rumore
- Suolo
- Vegetazione, flora, fauna ed ecosistemi
- Vibrazioni

Scala 1:10000

PLANIMETRIA DI DETTAGLIO



Scala 1:10000

SCHEDA DI SINTESI

Tipologia indagine	Fase	Anno	Codice sottostazione
F	Corso d'opera	1	

DATI RELATIVI ALLA STAZIONE

Data e ora inizio	27/05/2025 15:45
Data e ora fine	27/05/2025 16:20
Altitudine [m s.l.m.]	205
Lunghezza fascia rilevata [m]	0
Larghezza fascia rilevata [m]	0
Condizioni meteo	Condizioni del cielo: Sereno; Temperatura max: 25 C° Temperatura min: 20 C° Vento: Assente
Strumentazione utilizzata	GPS -, Fotocamera digitale -, Binocolo -
Caratterizzazione territoriale e ambientale dell'area	Ambiente boschivo e con formazioni arbustive ed erbacee in gran parte infestanti ed alloctone, lungo la sponda del Seveso.
Note	-

DATI RELATIVI AL CAMPIONAMENTO

Specie	N°contatti	Normativa di tutela
Anatidae - - - Anas platyrhynchos - Germano reale	1	Direttiva 79/409/CEE del Consiglio del 2 Aprile 1979 Allegato II/1 e Allegato III/2
Columbidae - - - Columba palumbus - Colombaccio	3	Legge n°157 del 11 Febbraio 1992 -; Legge Regionale n° 26 del 16 Agosto 1993 -; Direttiva 79/409/CEE del Consiglio del 2 Aprile 1979 Allegato II/1 e Allegato III/1
Corvidae - - - Pica pica - Gazza	2	Legge n°157 del 11 Febbraio 1992 -; Legge Regionale n° 26 del 16 Agosto 1993 -; Direttiva 79/409/CEE del Consiglio del 2 Aprile 1979 Allegato II/2
Sylviidae - - - Sylvia atricapilla - Capinera	2	Convenzione di Berna del 19 Settembre 1979 Allegato 2; Legge n°157 del 11 Febbraio 1992 -; Legge Regionale n° 26 del 16 Agosto 1993 -
Turdidae - - - Erithacus rubecula - Pettiroso	2	Convenzione di Berna del 19 Settembre 1979 Allegato 2; Legge n°157 del 11 Febbraio 1992 -; Legge Regionale n° 26 del 16 Agosto 1993 -; Convenzione di Bonn del 23 Giugno 1979 UNEP Allegato 2

Specie	N°contatti	Normativa di tutela
Turdidae - - - Turdus merula - Merlo	2	Convenzione di Berna del 19 Settembre 1979 Allegato 3; Legge n°157 del 11 Febbraio 1992 - ; Legge Regionale n° 26 del 16 Agosto 1993 - ; Direttiva 79/409/CEE del Consiglio del 2 Aprile 1979 Allegato II/2

PARAMETRI DELLA COMUNITÀ ORNITICA

SA	Ricchezza di specie (numero di specie totali presenti lungo il transetto A)	6
Numero non passeriformi A	Numero specie non passeriformi A	2
Abbondanza A	N° di individui/transetto A	12

NOTE

Nessuna nota presente

ATTIVITÀ CANTIERE

Nessuna attività presente

RAPPORTO ATTIVITÀ

Componente Ambientale: Vegetazione, flora, fauna ed ecosistemi	Codice monitoraggio: VEG-BA-03
Tratta di appartenenza: Tratta B2 e viabilità connessa	
Comune: Barlassina	Provincia: Monza e Brianza
Distanza dal tracciato: 10 m	Progressiva di progetto [Km+m]: 3+700
Tipologia di indagine: Corso d'opera - Anno 1 - Analisi delle comunità ornitiche (avifauna)	

COORDINATE WGS84

LAT: 45.664 **LON:** 9.1324 **H:** 246 m

COORDINATE GAUSS-BOAGA

X: 1510347 **Y:** 5056747

CARATTERIZZAZIONE SINTETICA DEL SITO

Elementi di progetto	Galleria artificiale, Trincea
Elementi di valore naturalistico ambientale	Bosco

DESCRIZIONE DEL SITO/RECETTORE

Stazione di indagine dedicata al monitoraggio di rettili e anfibi

FOTO AEREA RECETTORE/SITO DI MISURA

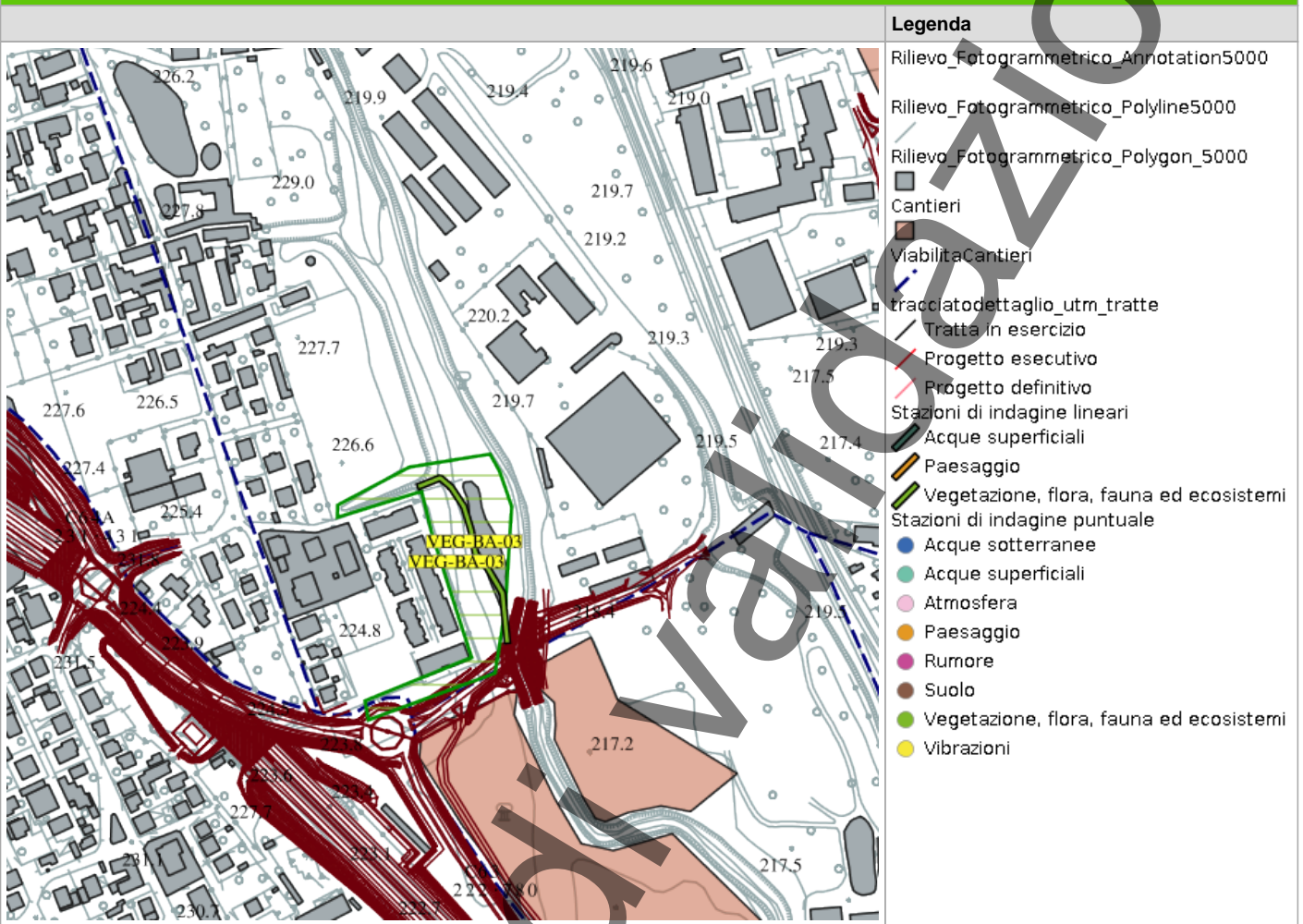


Legenda

- tracciato dettaglio_utm_tratte
- Tratta in esercizio
- Progetto esecutivo
- Progetto definitivo
- Cantieri
- Viabilità Cantieri
- Stazioni di indagine poligonali
- Paesaggio
- Vegetazione, flora, fauna ed ecosistemi
- Stazioni di indagine lineari
- Acque superficiali
- Paesaggio
- Vegetazione, flora, fauna ed ecosistemi
- Stazioni di indagine puntuale
- Acque sotterranee
- Acque superficiali
- Atmosfera
- Paesaggio
- Rumore
- Suolo
- Vegetazione, flora, fauna ed ecosistemi
- Vibrazioni

Scala 1:10000

PLANIMETRIA DI DETTAGLIO



Scala 1:10000

SCHEDA DI SINTESI

Tipologia indagine	Fase	Anno	Codice sottostazione
F	Corso d'opera	1	

DATI RELATIVI ALLA STAZIONE

Data e ora inizio	21/10/2025 10:30
Data e ora fine	21/10/2025 10:45
Altitudine [m s.l.m.]	227
Lunghezza fascia rilevata [m]	0
Larghezza fascia rilevata [m]	0
Condizioni meteo	Condizioni del cielo: Nuvoloso; Temperatura max: 16 C° Temperatura min: 12 C° Vento: Assente
Strumentazione utilizzata	Fotocamera digitale -, GPS , Binocolo
Caratterizzazione territoriale e ambientale dell'area	Area boscata inserita in un contesto fortemente urbanizzato tra gli abitati di Barlassina, Camnago e Meda. Forte presenza di vegetazione erbacea alloctona infestante, il sito è localizzato lungo la sponda del Seveso.
Note	

DATI RELATIVI AL CAMPIONAMENTO

Specie	N°contatti	Normativa di tutela
Anatidae - - - Anas platyrhynchos - Germano reale	4	Direttiva 79/409/CEE del Consiglio del 2 Aprile 1979 Allegato II/1 e Allegato III/2
Ardeidae - - - Ardea cinerea - Airone cenerino	4	Convenzione di Berna del 19 Settembre 1979 Allegato 3; Legge n°157 del 11 Febbraio 1992 - ; Legge Regionale n° 26 del 16 Agosto 1993 -
Columbidae - - - Columba livia - Piccione domestico	2	Legge n°157 del 11 Febbraio 1992 -
Columbidae - - - Columba palumbus - Colombaccio	4	Legge n°157 del 11 Febbraio 1992 - ; Legge Regionale n° 26 del 16 Agosto 1993 - ; Direttiva 79/409/CEE del Consiglio del 2 Aprile 1979 Allegato II/1 e Allegato III/1
Corvidae - - - Coloeus monedula - Taccola	7	Legge n°157 del 11 Febbraio 1992 -
Corvidae - - - Corvus corone cornix - Cornacchia grigia	1	Legge n°157 del 11 Febbraio 1992 - ; Legge Regionale n° 26 del 16 Agosto 1993 - ; Direttiva 79/409/CEE del Consiglio del 2 Aprile 1979 Allegato II/2

Specie	N°contatti	Normativa di tutela
Corvidae - - - Pica pica - Gazza	9	Legge n°157 del 11 Febbraio 1992 -; Legge Regionale n° 26 del 16 Agosto 1993 -; Direttiva 79/409/CEE del Consiglio del 2 Aprile 1979 Allegato II/2
Fringillidae - - - Fringilla coelebs - Fringuello	2	Convenzione di Berna del 19 Settembre 1979 Allegato 3; Legge n°157 del 11 Febbraio 1992 -; Legge Regionale n° 26 del 16 Agosto 1993 -
Phalacrocoracidae - - - Phalacrocorax carbo - Cormorano	1	Convenzione di Berna del 19 Settembre 1979 Allegato 3; Legge n°157 del 11 Febbraio 1992 -; Legge Regionale n° 26 del 16 Agosto 1993 -
Picidae - - - Dendrocopos major - Picchio rosso maggiore	2	Convenzione di Berna del 19 Settembre 1979 Allegato 2; Legge n°157 del 11 Febbraio 1992 -; Legge Regionale n° 26 del 16 Agosto 1993 -; Legge n°157 del 11 Febbraio 1992 art. 2
Troglodytidae - - - Troglodytes troglodytes - Scricciolo	1	Convenzione di Berna del 19 Settembre 1979 Allegato 2; Legge n°157 del 11 Febbraio 1992 -; Legge Regionale n° 26 del 16 Agosto 1993 -
Turdidae - - - Erithacus rubecula - Pettiroso	8	Convenzione di Berna del 19 Settembre 1979 Allegato 2; Legge n°157 del 11 Febbraio 1992 -; Legge Regionale n° 26 del 16 Agosto 1993 -; Convenzione di Bonn del 23 Giugno 1979 UNEP Allegato 2

PARAMETRI DELLA COMUNITÀ ORNITICA

SA	Ricchezza di specie (numero di specie totali presenti lungo il transetto A)	12
Numero non passeriformi A	Numero specie non passeriformi A	6
Abbondanza A	N° di individui/transetto A	46

NOTE

Nessuna nota presente

ATTIVITÀ CANTIERE

Nessuna attività presente

RAPPORTO ATTIVITÀ

Componente Ambientale: Vegetazione, flora, fauna ed ecosistemi	Codice monitoraggio: VEG-BA-03
Tratta di appartenenza: Tratta B2 e viabilità connessa	
Comune: Barlassina	Provincia: Monza e Brianza
Distanza dal tracciato: 10 m	Progressiva di progetto [Km+m]: 3+700
Tipologia di indagine: Corso d'opera - Anno 1 - Analisi delle comunità ornitiche (avifauna)	

COORDINATE WGS84

LAT: 45.664 **LON:** 9.1324 **H:** 246 m

COORDINATE GAUSS-BOAGA

X: 1510347 **Y:** 5056747

CARATTERIZZAZIONE SINTETICA DEL SITO

Elementi di progetto	Galleria artificiale, Trincea
Elementi di valore naturalistico ambientale	Bosco

DESCRIZIONE DEL SITO/RECETTORE

Stazione di indagine dedicata al monitoraggio di rettili e anfibi

FOTO AEREA RECETTORE/SITO DI MISURA

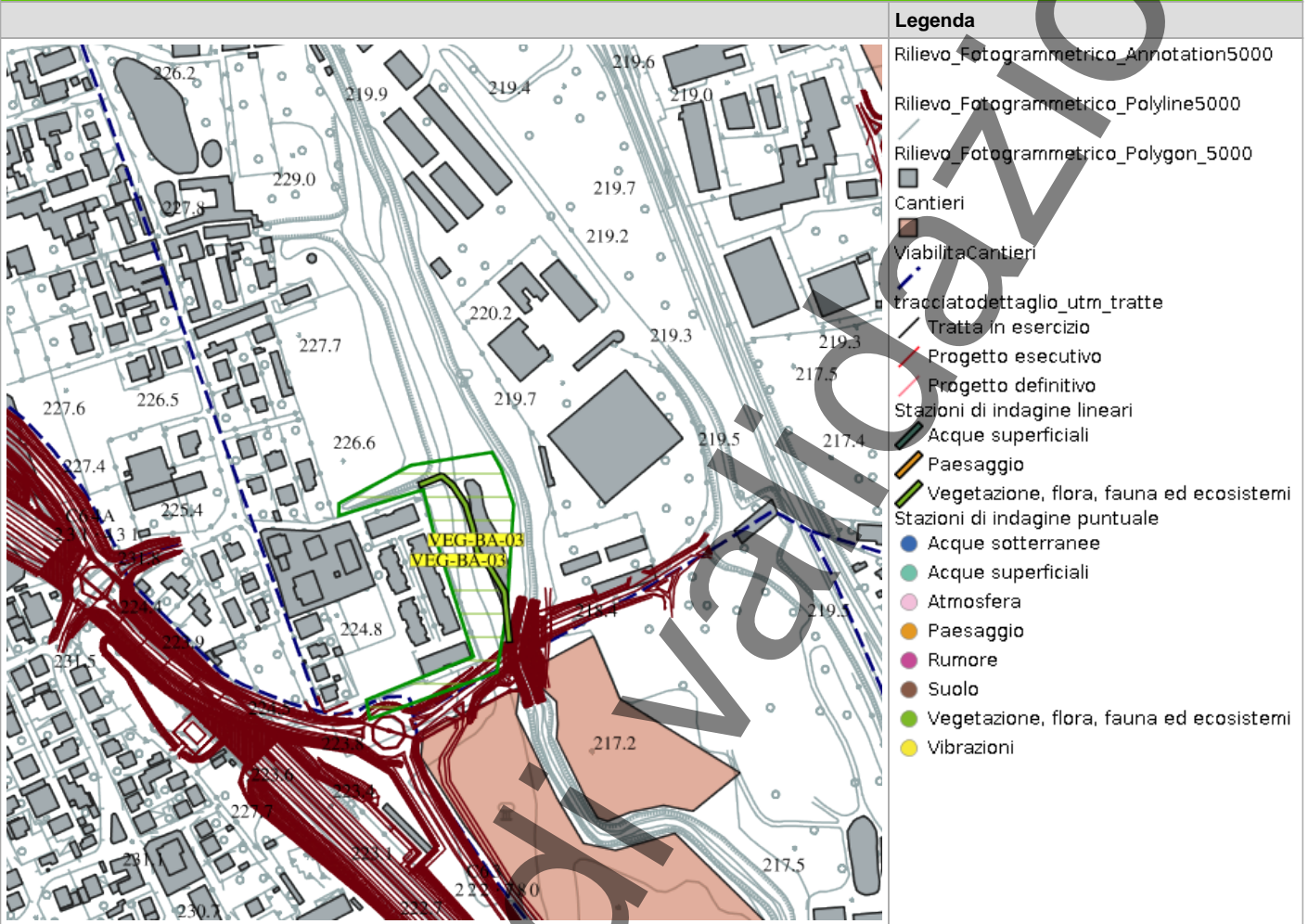


Legenda

- tracciato dettaglio_utm_tratte
- Tratta in esercizio
- Progetto esecutivo
- Progetto definitivo
- Cantieri
- Viabilità Cantieri
- Stazioni di indagine poligonali
- Paesaggio
- Vegetazione, flora, fauna ed ecosistemi
- Stazioni di indagine lineari
- Acque superficiali
- Paesaggio
- Vegetazione, flora, fauna ed ecosistemi
- Stazioni di indagine puntuale
- Acque sotterranee
- Acque superficiali
- Atmosfera
- Paesaggio
- Rumore
- Suolo
- Vegetazione, flora, fauna ed ecosistemi
- Vibrazioni

Scala 1:10000

PLANIMETRIA DI DETTAGLIO



Scala 1:10000

SCHEDA DI SINTESI

Tipologia indagine	Fase	Anno	Codice sottostazione
F	Corso d'opera	1	

DATI RELATIVI ALLA STAZIONE

Data e ora inizio	02/10/2025 10:30
Data e ora fine	02/10/2025 10:45
Altitudine [m s.l.m.]	227
Lunghezza fascia rilevata [m]	0
Larghezza fascia rilevata [m]	0
Condizioni meteo	Condizioni del cielo: Sereno; Temperatura max: 18 C° Temperatura min: 12 C° Vento: Assente
Strumentazione utilizzata	Fotocamera digitale -, GPS -
Caratterizzazione territoriale e ambientale dell'area	Area boscata inserita in un contesto fortemente urbanizzato tra gli abitati di Barlassina, Camnago e Meda. Forte presenza di vegetazione erbacea alloctona infestante, il sito è localizzato lungo la sponda del Seveso.
Note	-

DATI RELATIVI AL CAMPIONAMENTO

Specie	N°contatti	Normativa di tutela
Aegithalidae - - - Aegithalos caudatus - Codibugnolo	1	Convenzione di Berna del 19 Settembre 1979 Allegato 2; Legge n°157 del 11 Febbraio 1992 - ; Legge Regionale n° 26 del 16 Agosto 1993 -
Certhiidae - - Certhia brachydactyla - Rampichino	2	Legge n°157 del 11 Febbraio 1992 -; Legge Regionale n° 26 del 16 Agosto 1993 -
Corvidae - - - Pica pica - Gazza	4	Legge n°157 del 11 Febbraio 1992 -; Legge Regionale n° 26 del 16 Agosto 1993 -; Direttiva 79/409/CEE del Consiglio del 2 Aprile 1979 Allegato II/2
Muscicapidae - - - Muscicapa striata - Pigliamosche	1	Convenzione di Berna del 19 Settembre 1979 Allegato 2; Legge n°157 del 11 Febbraio 1992 - ; Legge Regionale n° 26 del 16 Agosto 1993 - ; Convenzione di Bonn del 23 Giugno 1979 UNEP Allegato 2
Picidae - - - Dendrocopos major - Picchio rosso maggiore	1	Convenzione di Berna del 19 Settembre 1979 Allegato 2; Legge n°157 del 11 Febbraio 1992 - ; Legge Regionale n° 26 del 16 Agosto 1993 - ; Legge n°157 del 11 Febbraio 1992 art. 2

Specie	N°contatti	Normativa di tutela
Scolopacidae - Tringa - Tringa ochropus - Piro Piro culbianco	1	Legge n°157 del 11 Febbraio 1992 -; Legge Regionale n° 26 del 16 Agosto 1993 -
Troglodytidae - - - Troglodytes troglodytes - Scricciolo	3	Convenzione di Berna del 19 Settembre 1979 Allegato 2; Legge n°157 del 11 Febbraio 1992 - ; Legge Regionale n° 26 del 16 Agosto 1993 -
Turdidae - - - Erithacus rubecula - Pettiroso	2	Convenzione di Berna del 19 Settembre 1979 Allegato 2; Legge n°157 del 11 Febbraio 1992 - ; Legge Regionale n° 26 del 16 Agosto 1993 - ; Convenzione di Bonn del 23 Giugno 1979 UNEP Allegato 2

PARAMETRI DELLA COMUNITÀ ORNITICA

SA	Ricchezza di specie (numero di specie totali presenti lungo il transetto A)	8
Numero non passeriformi A	Numero specie non passeriformi A	2
Abbondanza A	N° di individui/transetto A	15

NOTE

Nessuna nota presente

ATTIVITÀ CANTIERE

Nessuna attività presente

RAPPORTO ATTIVITÀ

Componente Ambientale: Vegetazione, flora, fauna ed ecosistemi	Codice monitoraggio: VEG-BI-07
Tratta di appartenenza: Tratta C e viabilità connessa	
Comune: Biassono	Provincia: Monza e Brianza
Distanza dal tracciato: 100 m	Progressiva di progetto [Km+m]: 9+600
Tipologia di indagine: Corso d'opera - Anno 1 - Analisi delle comunità ornitiche (avifauna)	

COORDINATE WGS84

LAT: 45.6389

LON: 9.2765

H: 209 m

COORDINATE GAUSS-BOAGA

X: 1521580

Y: 5053988

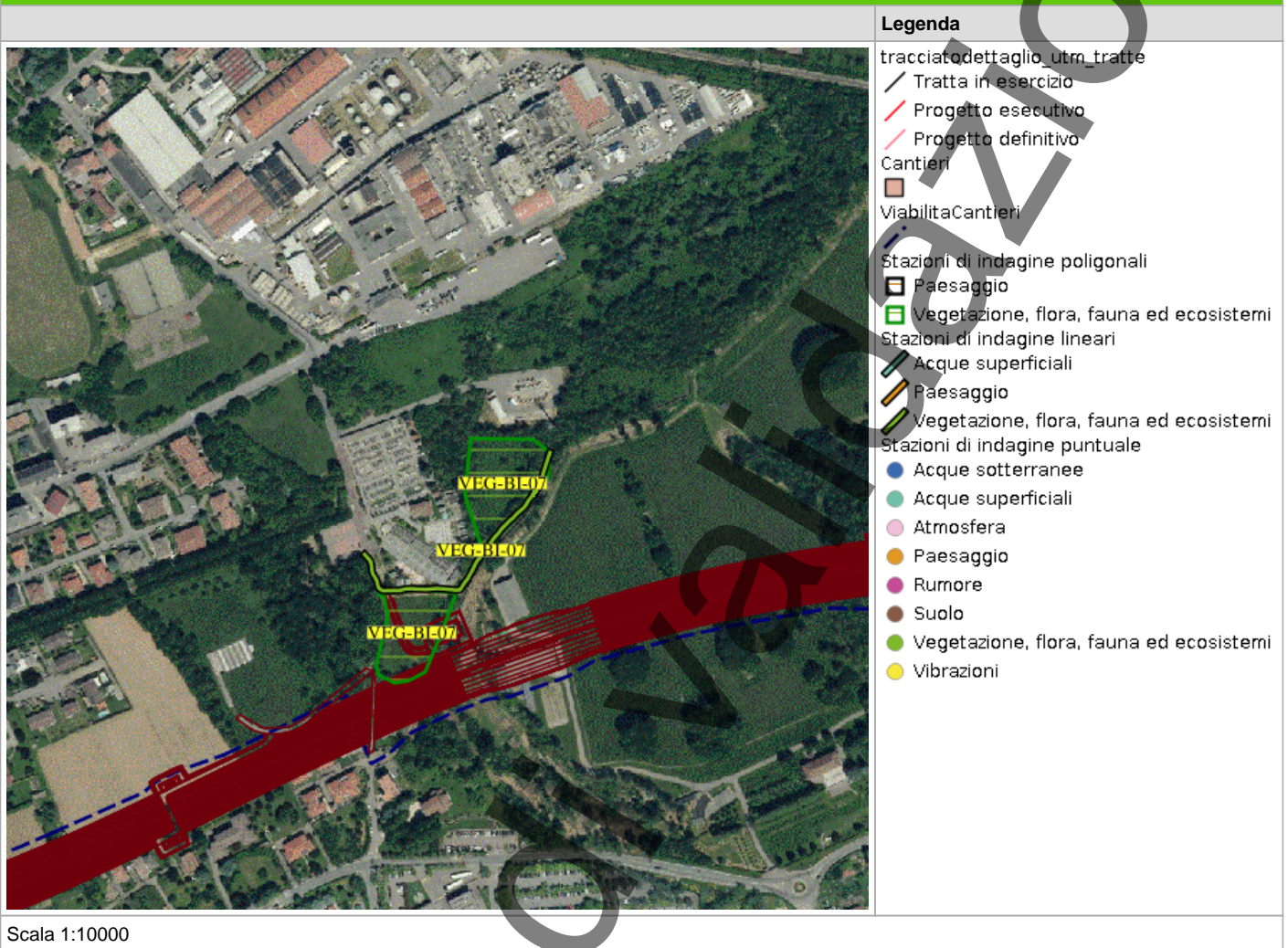
CARATTERIZZAZIONE SINTETICA DEL SITO

Elementi antropico insediativi	Area cimiteriale
Elementi di progetto	Galleria artificiale, Trincea
Elementi di valore naturalista ambientale	Bosco

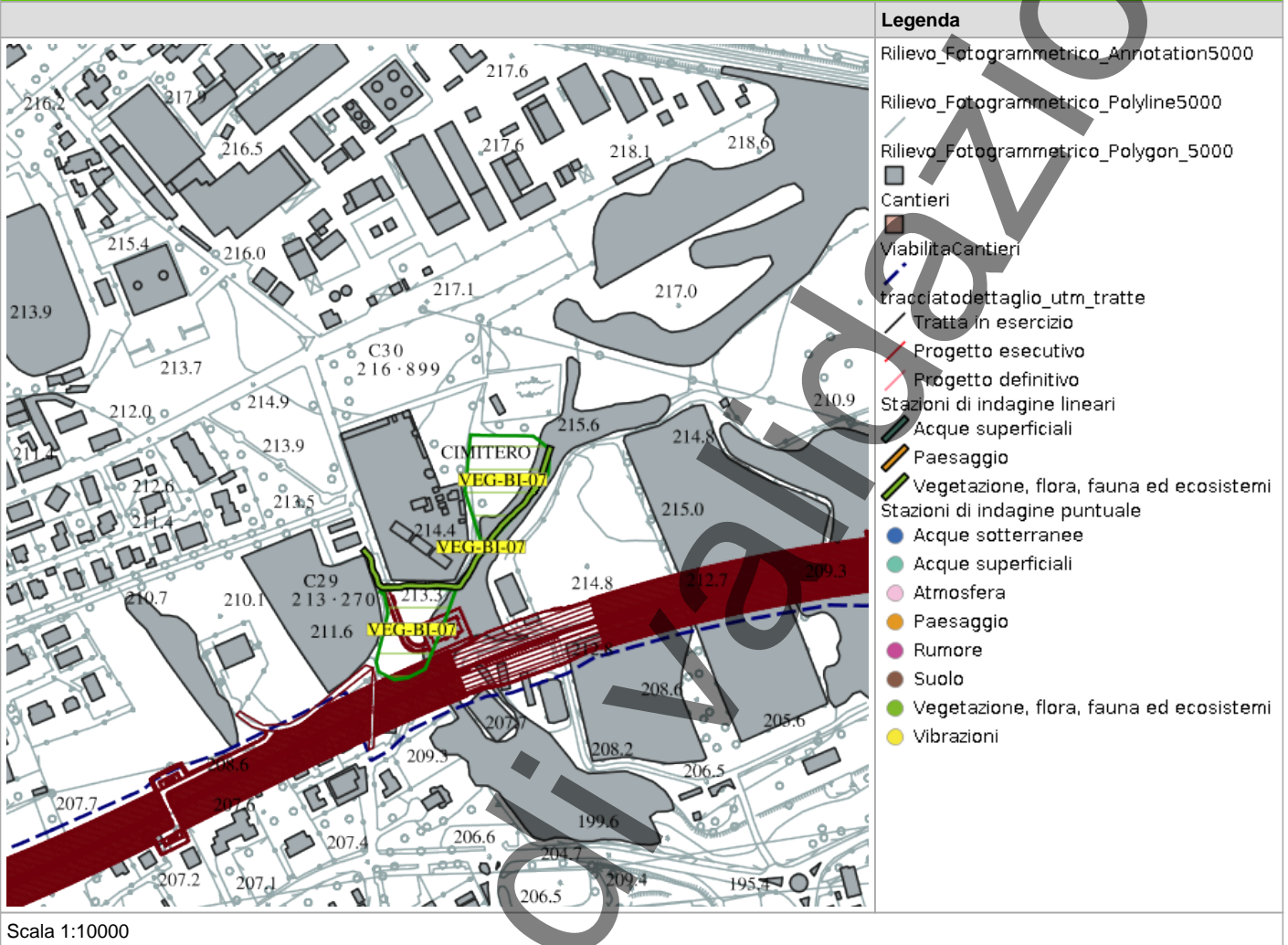
DESCRIZIONE DEL SITO/RECETTORE

Stazione per il monitoraggio di anfibi, rettili e avifauna diurna

FOTO AEREA RECETTORE/SITO DI MISURA



PLANIMETRIA DI DETTAGLIO



SCHEDA DI SINTESI

Tipologia indagine	Fase	Anno	Codice sottostazione
F	Corso d'opera	1	

DATI RELATIVI ALLA STAZIONE

Data e ora inizio	24/04/2025 11:10
Data e ora fine	24/04/2025 12:00
Altitudine [m s.l.m.]	215
Lunghezza fascia rilevata [m]	0
Larghezza fascia rilevata [m]	0
Condizioni meteo	Condizioni del cielo: sereno; Temperatura max: 21 C° Temperatura min: 12 C° Vento: assente
Strumentazione utilizzata	Fotocamera digitale -
Caratterizzazione territoriale e ambientale dell'area	Area a prato polifita con fasce ecotonali e vegetazione arbustiva (rovi): Cimitero di Macherio e macchie boschive.
Note	

DATI RELATIVI AL CAMPIONAMENTO

Specie	N°contatti	Normativa di tutela
Accipitridae - - - Buteo buteo - Poiana	1	Convenzione di Berna del 19 Settembre 1979 Allegato 3; Legge n°157 del 11 Febbraio 1992 - ; Legge Regionale n° 26 del 16 Agosto 1993 -
Aegithalidae - - - Aegithalos caudatus - Codibugnolo	1	Convenzione di Berna del 19 Settembre 1979 Allegato 2; Legge n°157 del 11 Febbraio 1992 - ; Legge Regionale n° 26 del 16 Agosto 1993 -
Apodidae - - - Apus apus - Rondone	2	Convenzione di Berna del 19 Settembre 1979 Allegato 3; Legge n°157 del 11 Febbraio 1992 - ; Legge Regionale n° 26 del 16 Agosto 1993 -
Corvidae - - - Corvus corone cornix - Cornacchia grigia	4	Legge n°157 del 11 Febbraio 1992 -; Legge Regionale n° 26 del 16 Agosto 1993 -; Direttiva 79/409/CEE del Consiglio del 2 Aprile 1979 Allegato II/2
Paridae - - - Parus major - Cinciallegra	1	Convenzione di Berna del 19 Settembre 1979 Allegato 2; Legge n°157 del 11 Febbraio 1992 - ; Legge Regionale n° 26 del 16 Agosto 1993 -
Paridae - - - Poecile palustris - Cincia bigia	1	Convenzione di Berna del 19 Settembre 1979 Allegato 2; Legge n°157 del 11 Febbraio 1992 - ; Legge Regionale n° 26 del 16 Agosto 1993 -

Specie	N°contatti	Normativa di tutela
Picidae - - - Picus viridis - Picchio verde	1	Convenzione di Berna del 19 Settembre 1979 Allegato 2; Legge Regionale n° 26 del 16 Agosto 1993 -; Legge n°157 del 11 Febbraio 1992 art. 2
Sylviidae - - - Sylvia atricapilla - Capinera	2	Convenzione di Berna del 19 Settembre 1979 Allegato 2; Legge n°157 del 11 Febbraio 1992 -; Legge Regionale n° 26 del 16 Agosto 1993 -
Turdidae - - - Erithacus rubecula - Pettiroso	1	Convenzione di Berna del 19 Settembre 1979 Allegato 2; Legge n°157 del 11 Febbraio 1992 -; Legge Regionale n° 26 del 16 Agosto 1993 -; Convenzione di Bonn del 23 Giugno 1979 UNEP Allegato 2
Turdidae - - - Turdus merula - Merlo	1	Convenzione di Berna del 19 Settembre 1979 Allegato 3; Legge n°157 del 11 Febbraio 1992 -; Legge Regionale n° 26 del 16 Agosto 1993 -; Direttiva 79/409/CEE del Consiglio del 2 Aprile 1979 Allegato II/2

PARAMETRI DELLA COMUNITÀ ORNITICA

SA	Ricchezza di specie (numero di specie totali presenti lungo il transetto A)	10
Numero non passeriformi A	Numero specie non passeriformi A	3
Abbondanza A	N° di individui/transetto A	15

NOTE

Rilevati anche 5 individui di Podarcis muralis

ATTIVITÀ CANTIERE

Nessuna attività presente

RAPPORTO ATTIVITÀ

Componente Ambientale: Vegetazione, flora, fauna ed ecosistemi	Codice monitoraggio: VEG-BI-07
Tratta di appartenenza: Tratta C e viabilità connessa	
Comune: Biassono	Provincia: Monza e Brianza
Distanza dal tracciato: 100 m	Progressiva di progetto [Km+m]: 9+600
Tipologia di indagine: Corso d'opera - Anno 1 - Analisi delle comunità ornitiche (avifauna)	

COORDINATE WGS84

LAT: 45.6389

LON: 9.2765

H: 209 m

COORDINATE GAUSS-BOAGA

X: 1521580

Y: 5053988

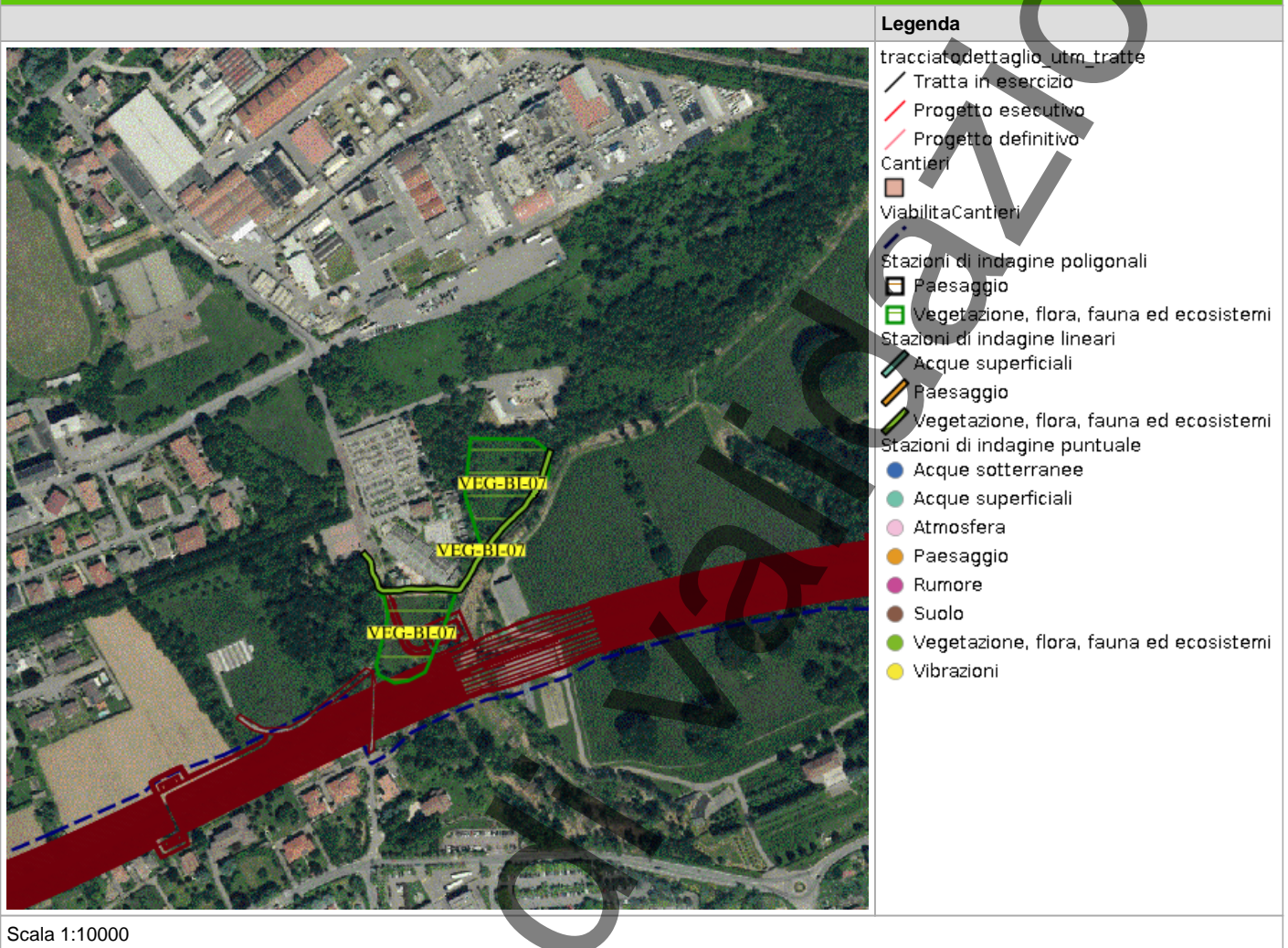
CARATTERIZZAZIONE SINTETICA DEL SITO

Elementi antropico insediativi	Area cimiteriale
Elementi di progetto	Galleria artificiale, Trincea
Elementi di valore naturalista ambientale	Bosco

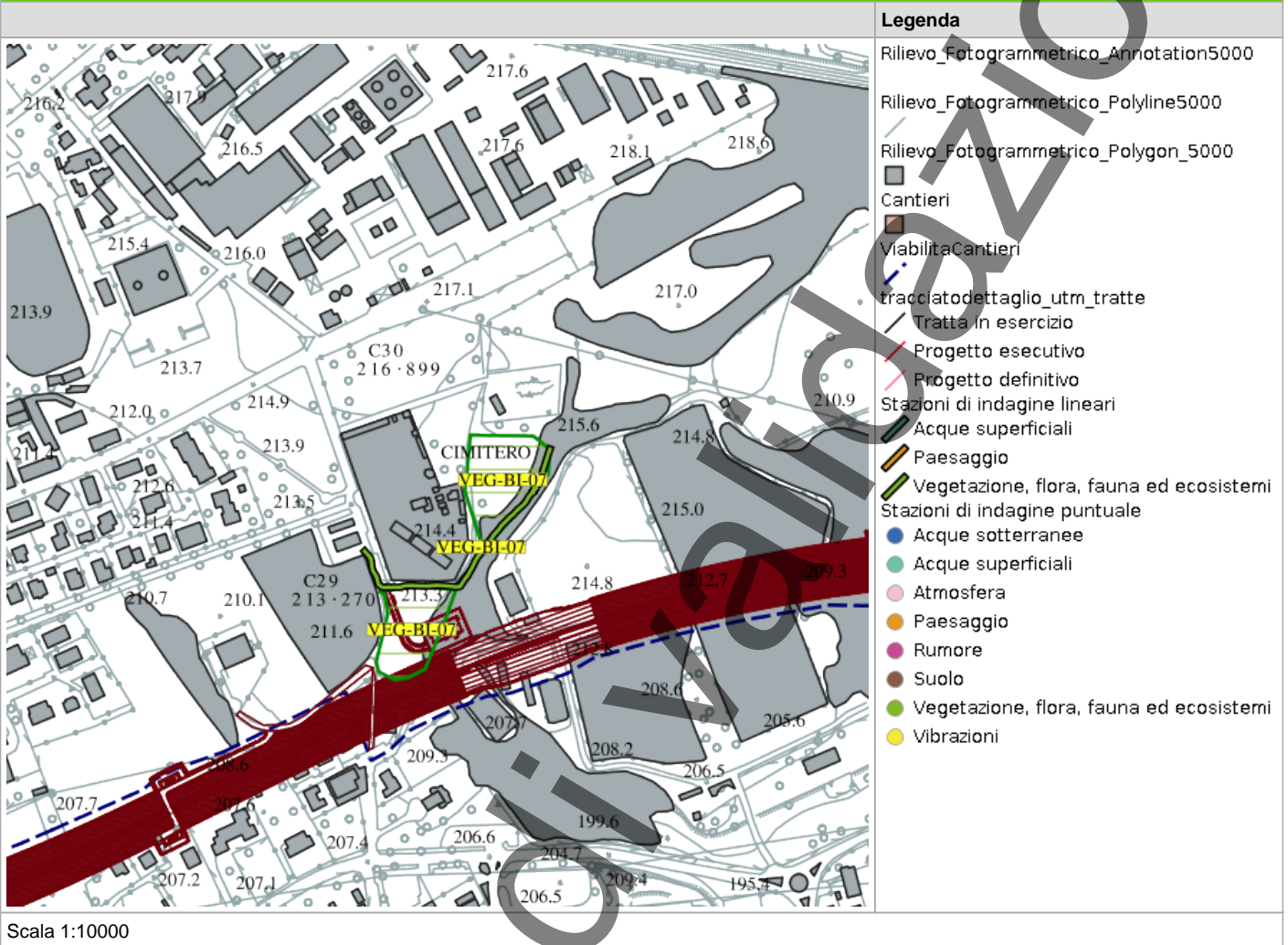
DESCRIZIONE DEL SITO/RECETTORE

Stazione per il monitoraggio di anfibi, rettili e avifauna diurna

FOTO AEREA RECETTORE/SITO DI MISURA



PLANIMETRIA DI DETTAGLIO



SCHEDA DI SINTESI

Tipologia indagine	Fase	Anno	Codice sottostazione
F	Corso d'opera	1	

DATI RELATIVI ALLA STAZIONE

Data e ora inizio	26/05/2025 13:30
Data e ora fine	18/07/2025 14:00
Altitudine [m s.l.m.]	216
Lunghezza fascia rilevata [m]	0
Larghezza fascia rilevata [m]	0
Condizioni meteo	Condizioni del cielo: sereno; Temperatura max: 25 C° Temperatura min: 22 C° Vento: assente
Strumentazione utilizzata	GPS -, Fotocamera digitale -, Binocolo -
Caratterizzazione territoriale e ambientale dell'area	Area a prato polifita e con fasce ecotonali con sviluppo di vegetazione arbustiva infestante. Presenza di superfici a parco urbano.
Note	-

DATI RELATIVI AL CAMPIONAMENTO

Specie	N°contatti	Normativa di tutela
Accipitridae - - - Buteo buteo - Poiana	4	Convenzione di Berna del 19 Settembre 1979 Allegato 3; Legge n°157 del 11 Febbraio 1992 - ; Legge Regionale n° 26 del 16 Agosto 1993 -
Apodidae - - Apus melba - Rondone maggiore	10	
Columbidae - - - Columba palumbus - Colombaccio	3	Legge n°157 del 11 Febbraio 1992 -; Legge Regionale n° 26 del 16 Agosto 1993 -; Direttiva 79/409/CEE del Consiglio del 2 Aprile 1979 Allegato II/1 e Allegato III/1
Columbidae - - - Streptopelia decaocto - Tortora dal collare	2	Convenzione di Berna del 19 Settembre 1979 Allegato 3; Legge n°157 del 11 Febbraio 1992 - ; Legge Regionale n° 26 del 16 Agosto 1993 - ; Direttiva 79/409/CEE del Consiglio del 2 Aprile 1979 Allegato II/2
Corvidae - - - Corvus corone cornix - Cornacchia grigia	2	Legge n°157 del 11 Febbraio 1992 -; Legge Regionale n° 26 del 16 Agosto 1993 -; Direttiva 79/409/CEE del Consiglio del 2 Aprile 1979 Allegato II/2

Specie	N°contatti	Normativa di tutela
Paridae - - - Cyanistes (Parus) caeruleus - Cinciarella	1	Legge n°157 del 11 Febbraio 1992 -; Legge Regionale n° 26 del 16 Agosto 1993 -; Direttiva 79/409/CEE del Consiglio del 2 Aprile 1979 Allegato II/2
Paridae - - - Parus major - Cinciallegra	1	Convenzione di Berna del 19 Settembre 1979 Allegato 2; Legge n°157 del 11 Febbraio 1992 -; Legge Regionale n° 26 del 16 Agosto 1993 -
Sylviidae - - - Sylvia atricapilla - Capinera	2	Convenzione di Berna del 19 Settembre 1979 Allegato 2; Legge n°157 del 11 Febbraio 1992 -; Legge Regionale n° 26 del 16 Agosto 1993 -
Turdidae - - - Erithacus rubecula - Pettiroso	1	Convenzione di Berna del 19 Settembre 1979 Allegato 2; Legge n°157 del 11 Febbraio 1992 -; Legge Regionale n° 26 del 16 Agosto 1993 -; Convenzione di Bonn del 23 Giugno 1979 UNEP Allegato 2
Turdidae - - - Turdus merula - Merlo	2	Convenzione di Berna del 19 Settembre 1979 Allegato 3; Legge n°157 del 11 Febbraio 1992 -; Legge Regionale n° 26 del 16 Agosto 1993 -; Direttiva 79/409/CEE del Consiglio del 2 Aprile 1979 Allegato II/2

PARAMETRI DELLA COMUNITÀ ORNITICA

SA	Ricchezza di specie (numero di specie totali presenti lungo il transetto A)	10
Numero non passeriformi A	Numero specie non passeriformi A	4
Abbondanza A	N° di individui/transetto A	28

NOTE

Nessuna nota presente

ATTIVITÀ CANTIERE

Nessuna attività presente

POIANA



In corso di validazione

RAPPORTO ATTIVITÀ

Componente Ambientale: Vegetazione, flora, fauna ed ecosistemi	Codice monitoraggio: VEG-BI-07
Tratta di appartenenza: Tratta C e viabilità connessa	
Comune: Biassono	Provincia: Monza e Brianza
Distanza dal tracciato: 100 m	Progressiva di progetto [Km+m]: 9+600
Tipologia di indagine: Corso d'opera - Anno 1 - Analisi delle comunità ornitiche (avifauna)	

COORDINATE WGS84

LAT: 45.6389

LON: 9.2765

H: 209 m

COORDINATE GAUSS-BOAGA

X: 1521580

Y: 5053988

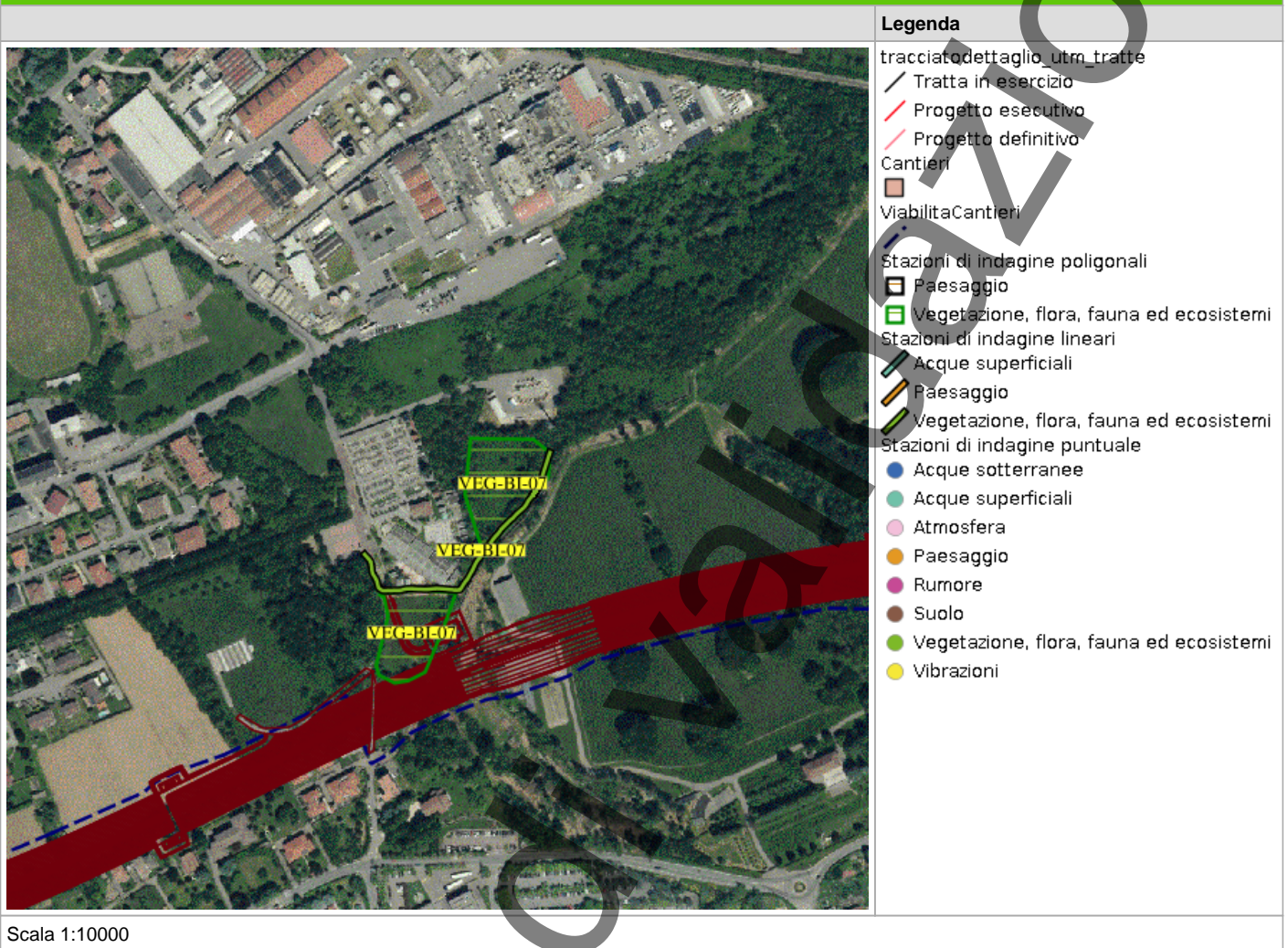
CARATTERIZZAZIONE SINTETICA DEL SITO

Elementi antropico insediativi	Area cimiteriale
Elementi di progetto	Galleria artificiale, Trincea
Elementi di valore naturalista ambientale	Bosco

DESCRIZIONE DEL SITO/RECETTORE

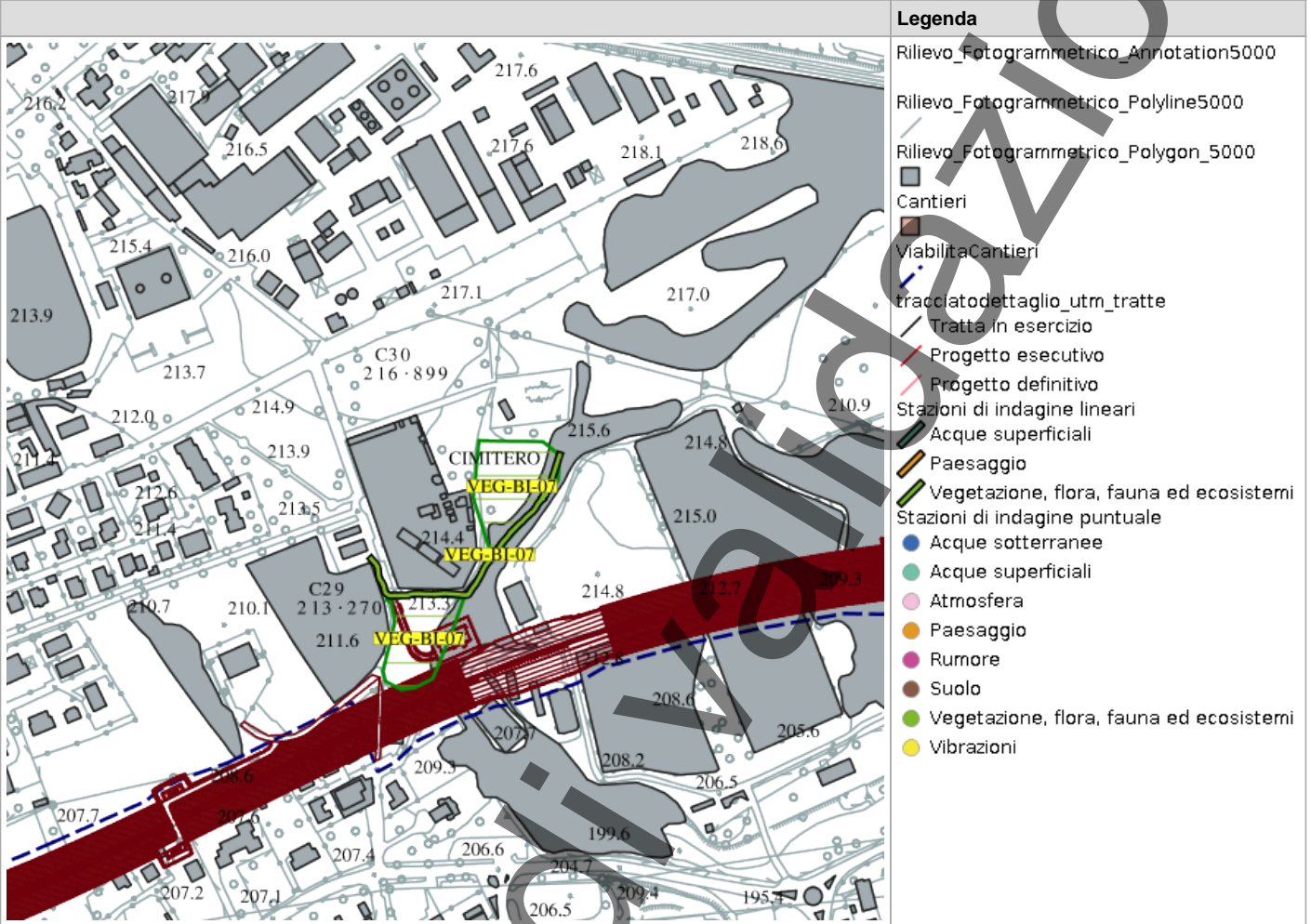
Stazione per il monitoraggio di anfibi, rettili e avifauna diurna

FOTO AEREA RECETTORE/SITO DI MISURA



Scala 1:10000

PLANIMETRIA DI DETTAGLIO



Legenda	
	Rilievo_Fotogrammetrico_Annotation5000
	Rilievo_Fotogrammetrico_Polyline5000
	Rilievo_Fotogrammetrico_Polygon_5000
	Cantieri
	ViabilitaCantieri
	tracciatodettaglio_utm_tratte
	Tratta in esercizio
	Progetto esecutivo
	Progetto definitivo
	Stazioni di indagine lineari
	Acque superficiali
	Paesaggio
	Vegetazione, flora, fauna ed ecosistemi
	Stazioni di indagine puntuale
	Acque sotterranee
	Acque superficiali
	Atmosfera
	Paesaggio
	Rumore
	Suolo
	Vegetazione, flora, fauna ed ecosistemi
	Vibrazioni

Scala 1:10000

SCHEDA DI SINTESI

Tipologia indagine	Fase	Anno	Codice sottostazione
F	Corso d'opera	1	

DATI RELATIVI ALLA STAZIONE

Data e ora inizio	09/10/2025 11:35
Data e ora fine	09/10/2025 11:50
Altitudine [m s.l.m.]	215
Lunghezza fascia rilevata [m]	0
Larghezza fascia rilevata [m]	0
Condizioni meteo	Condizioni del cielo: Sereno; Temperatura max: 21 C° Temperatura min: 15 C° Vento: Debole
Strumentazione utilizzata	GPS -, Fotocamera digitale -
Caratterizzazione territoriale e ambientale dell'area	Area a prato polifita e con fasce ecotonali con sviluppo di vegetazione arbustiva infestante (rovo in primis). Presenza di superfici a parco urbano
Note	-

DATI RELATIVI AL CAMPIONAMENTO

Specie	N°contatti	Normativa di tutela
Corvidae - - - Corvus corone cornix - Cornacchia grigia	5	Legge n°157 del 11 Febbraio 1992 -; Legge Regionale n° 26 del 16 Agosto 1993 -; Direttiva 79/409/CEE del Consiglio del 2 Aprile 1979 Allegato II/2
Paridae - - - Cyanistes (Parus) caeruleus - Cinciarella	1	Legge n°157 del 11 Febbraio 1992 -; Legge Regionale n° 26 del 16 Agosto 1993 -; Direttiva 79/409/CEE del Consiglio del 2 Aprile 1979 Allegato II/2
Picidae - - - Dendrocopos major - Picchio rosso maggiore	1	Convenzione di Berna del 19 Settembre 1979 Allegato 2; Legge n°157 del 11 Febbraio 1992 -; Legge Regionale n° 26 del 16 Agosto 1993 -; Legge n°157 del 11 Febbraio 1992 art. 2
Picidae - - - Picus viridis - Picchio verde	1	Convenzione di Berna del 19 Settembre 1979 Allegato 2; Legge Regionale n° 26 del 16 Agosto 1993 -; Legge n°157 del 11 Febbraio 1992 art. 2
Turdidae - - - Erithacus rubecula - Pettiroso	8	Convenzione di Berna del 19 Settembre 1979 Allegato 2; Legge n°157 del 11 Febbraio 1992 -; Legge Regionale n° 26 del 16 Agosto 1993 -; Convenzione di Bonn del 23 Giugno 1979 UNEP Allegato 2

PARAMETRI DELLA COMUNITÀ ORNITICA

SA	Ricchezza di specie (numero di specie totali presenti lungo il transetto A)	5
Numero non passeriformi A	Numero specie non passeriformi A	2
Abbondanza A	N° di individui/transetto A	16

NOTE

Nessuna nota presente

ATTIVITÀ CANTIERE

Nessuna attività presente

RAPPORTO ATTIVITÀ

Componente Ambientale: Vegetazione, flora, fauna ed ecosistemi	Codice monitoraggio: VEG-BI-07
Tratta di appartenenza: Tratta C e viabilità connessa	
Comune: Biassono	Provincia: Monza e Brianza
Distanza dal tracciato: 100 m	Progressiva di progetto [Km+m]: 9+600
Tipologia di indagine: Corso d'opera - Anno 1 - Analisi delle comunità ornitiche (avifauna)	

COORDINATE WGS84

LAT: 45.6389

LON: 9.2765

H: 209 m

COORDINATE GAUSS-BOAGA

X: 1521580

Y: 5053988

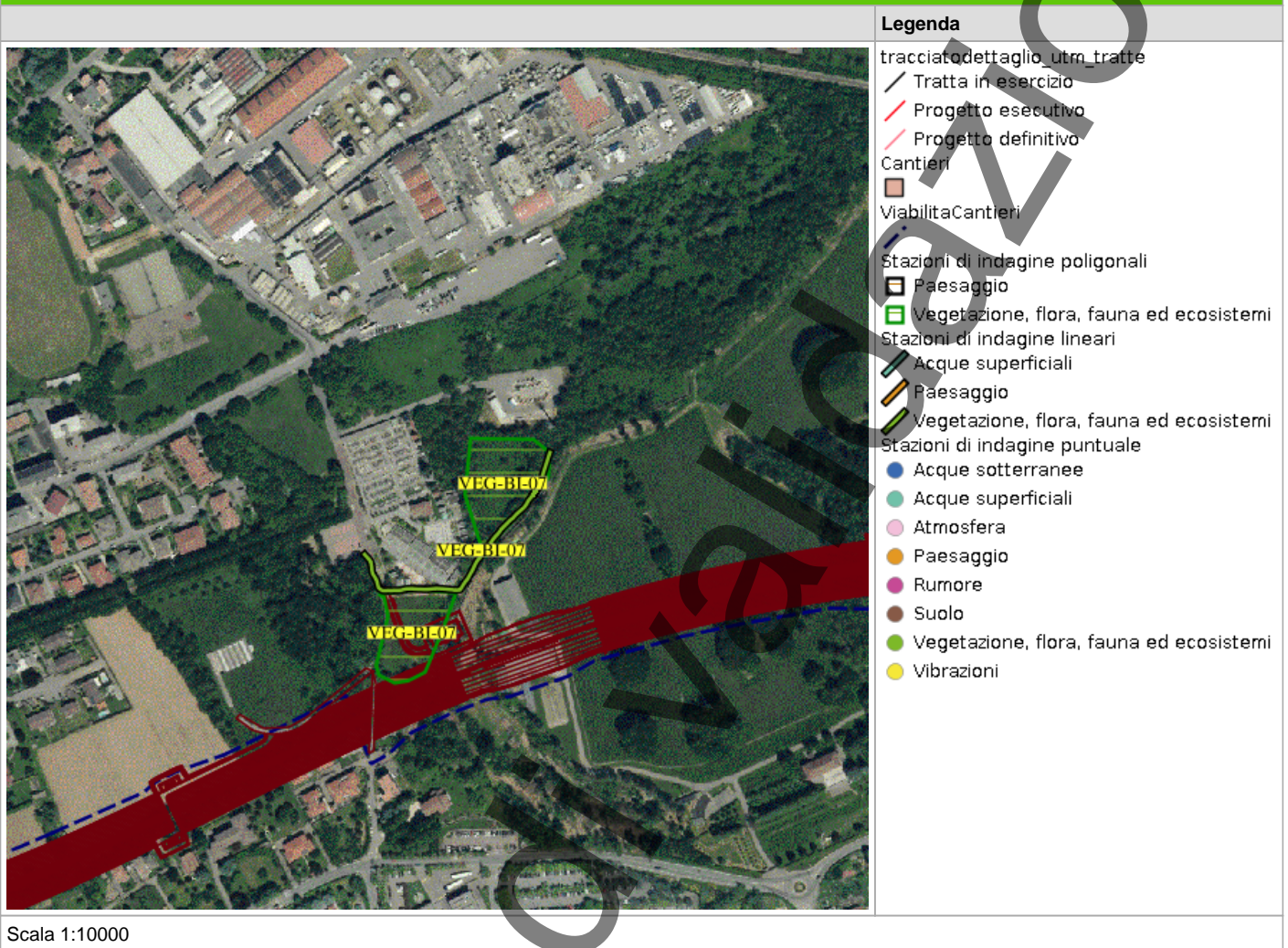
CARATTERIZZAZIONE SINTETICA DEL SITO

Elementi antropico insediativi	Area cimiteriale
Elementi di progetto	Galleria artificiale, Trincea
Elementi di valore naturalista ambientale	Bosco

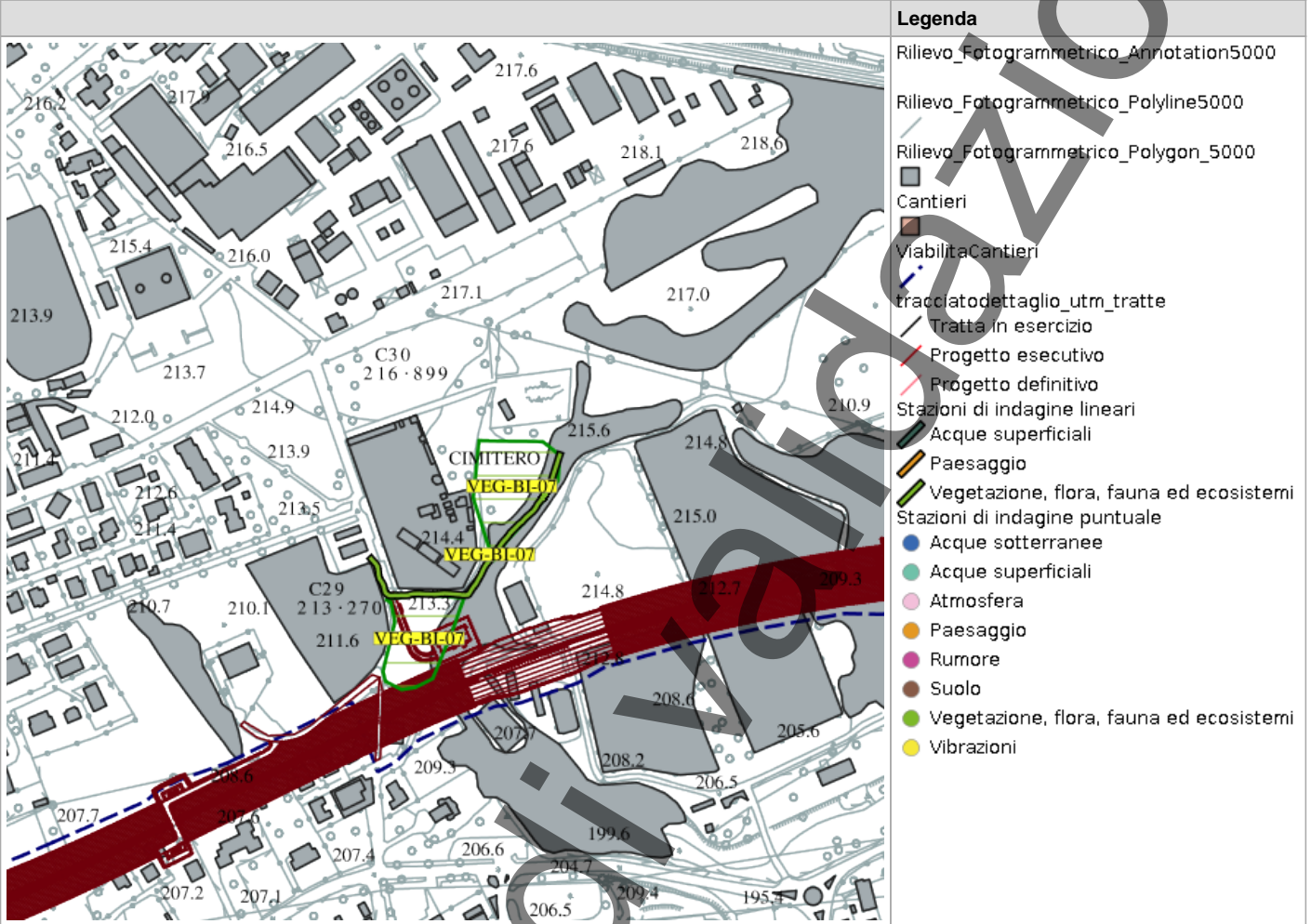
DESCRIZIONE DEL SITO/RECETTORE

Stazione per il monitoraggio di anfibi, rettili e avifauna diurna

FOTO AEREA RECETTORE/SITO DI MISURA



PLANIMETRIA DI DETTAGLIO



Legenda	
	Rilievo_Fotogrammetrico_Annotation5000
	Rilievo_Fotogrammetrico_Polyline5000
	Rilievo_Fotogrammetrico_Polygon_5000
	Cantieri
	ViabilitaCantieri
	tracciatodettaglio_utm_tratte
	Tratta in esercizio
	Progetto esecutivo
	Progetto definitivo
	Stazioni di indagine lineari
	Acque superficiali
	Paesaggio
	Vegetazione, flora, fauna ed ecosistemi
	Stazioni di indagine puntuale
	Acque sotterranee
	Acque superficiali
	Atmosfera
	Paesaggio
	Rumore
	Suolo
	Vegetazione, flora, fauna ed ecosistemi
	Vibrazioni

Scala 1:10000

SCHEDA DI SINTESI

Tipologia indagine	Fase	Anno	Codice sottostazione
F	Corso d'opera	1	

DATI RELATIVI ALLA STAZIONE

Data e ora inizio	03/09/2025 08:30
Data e ora fine	03/09/2025 08:45
Altitudine [m s.l.m.]	214
Lunghezza fascia rilevata [m]	0
Larghezza fascia rilevata [m]	0
Condizioni meteo	Condizioni del cielo: Sereno; Temperatura max: 23 C° Temperatura min: 15 C° Vento: Assente
Strumentazione utilizzata	Fotocamera digitale -, GPS -
Caratterizzazione territoriale e ambientale dell'area	Localizzazione presso il cimitero di Macherio. Area a prato polifita e con fasce ecotonali con sviluppo di vegetazione arbustiva infestante. Presenza di superfici a parco urbano.
Note	-

DATI RELATIVI AL CAMPIONAMENTO

Specie	N°contatti	Normativa di tutela
Corvidae - - - Corvus corone cornix - Cornacchia grigia	3	Legge n°157 del 11 Febbraio 1992 -; Legge Regionale n° 26 del 16 Agosto 1993 -; Direttiva 79/409/CEE del Consiglio del 2 Aprile 1979 Allegato II/2
Muscicapidae - - - Ficedula hypoleuca - Balia nera	8	Legge n°157 del 11 Febbraio 1992 -
Muscicapidae - - - Muscicapa striata - Pigliamosche	2	Convenzione di Berna del 19 Settembre 1979 Allegato 2; Legge n°157 del 11 Febbraio 1992 - ; Legge Regionale n° 26 del 16 Agosto 1993 - ; Convenzione di Bonn del 23 Giugno 1979 UNEP Allegato 2
Paridae - - - Parus major - Cinciallegra	5	Convenzione di Berna del 19 Settembre 1979 Allegato 2; Legge n°157 del 11 Febbraio 1992 - ; Legge Regionale n° 26 del 16 Agosto 1993 -
Picidae - - - Dendrocopos major - Picchio rosso maggiore	1	Convenzione di Berna del 19 Settembre 1979 Allegato 2; Legge n°157 del 11 Febbraio 1992 - ; Legge Regionale n° 26 del 16 Agosto 1993 - ; Legge n°157 del 11 Febbraio 1992 art. 2

Specie	N°contatti	Normativa di tutela
Picidae - - - Picus viridis - Picchio verde	1	Convenzione di Berna del 19 Settembre 1979 Allegato 2; Legge Regionale n° 26 del 16 Agosto 1993 -; Legge n°157 del 11 Febbraio 1992 art. 2
Sylviidae - - - Phylloscopus collybita - Lui piccolo	2	Legge n°157 del 11 Febbraio 1992 -
Turdidae - - - Erithacus rubecula - Pettiroso	3	Convenzione di Berna del 19 Settembre 1979 Allegato 2; Legge n°157 del 11 Febbraio 1992 - ; Legge Regionale n° 26 del 16 Agosto 1993 - ; Convenzione di Bonn del 23 Giugno 1979 UNEP Allegato 2
Turdidae - - - Turdus merula - Merlo	3	Convenzione di Berna del 19 Settembre 1979 Allegato 3; Legge n°157 del 11 Febbraio 1992 - ; Legge Regionale n° 26 del 16 Agosto 1993 - ; Direttiva 79/409/CEE del Consiglio del 2 Aprile 1979 Allegato II/2

PARAMETRI DELLA COMUNITÀ ORNITICA

SA	Ricchezza di specie (numero di specie totali presenti lungo il transetto A)	9
Numero non passeriformi A	Numero specie non passeriformi A	2
Abbondanza A	N° di individui/transetto A	29

NOTE

Nessuna nota presente

ATTIVITÀ CANTIERE

Nessuna attività presente

RAPPORTO ATTIVITÀ

Componente Ambientale: Vegetazione, flora, fauna ed ecosistemi	Codice monitoraggio: VEG-BI-08
Tratta di appartenenza: Tratta C e viabilità connessa	
Comune: Biassono	Provincia: Monza e Brianza
Distanza dal tracciato: 250 m	Progressiva di progetto [Km+m]: 9+800
Tipologia di indagine: Corso d'opera - Anno 1 - Analisi delle comunità ornitiche (avifauna)	

COORDINATE WGS84

LAT: 45.6399

LON: 9.2915

H: 209 m

COORDINATE GAUSS-BOAGA

X: 1522751

Y: 5054110

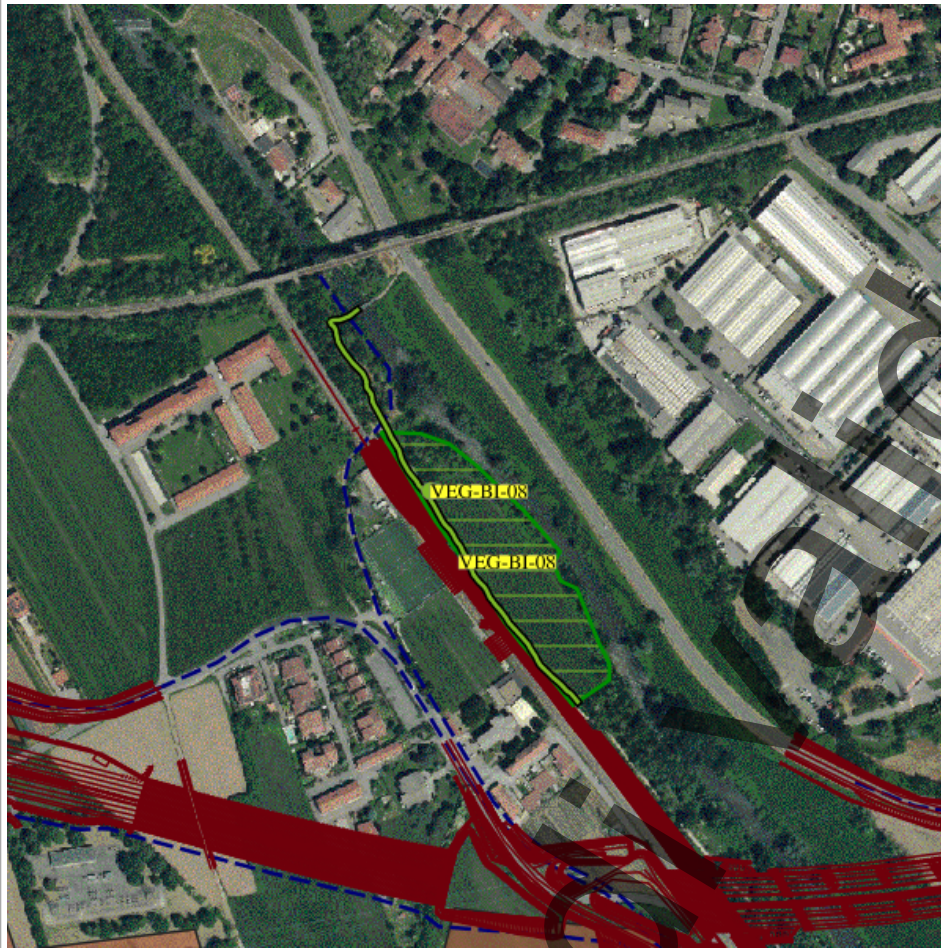
CARATTERIZZAZIONE SINTETICA DEL SITO

Elementi di progetto	Viadotto
Elementi di valore naturalistico ambientale	Bosco, Corso d'acqua

DESCRIZIONE DEL SITO/RECETTORE

Stazione di monitoraggio per anfibi, rettili e avifauna

FOTO AEREA RECETTORE/SITO DI MISURA

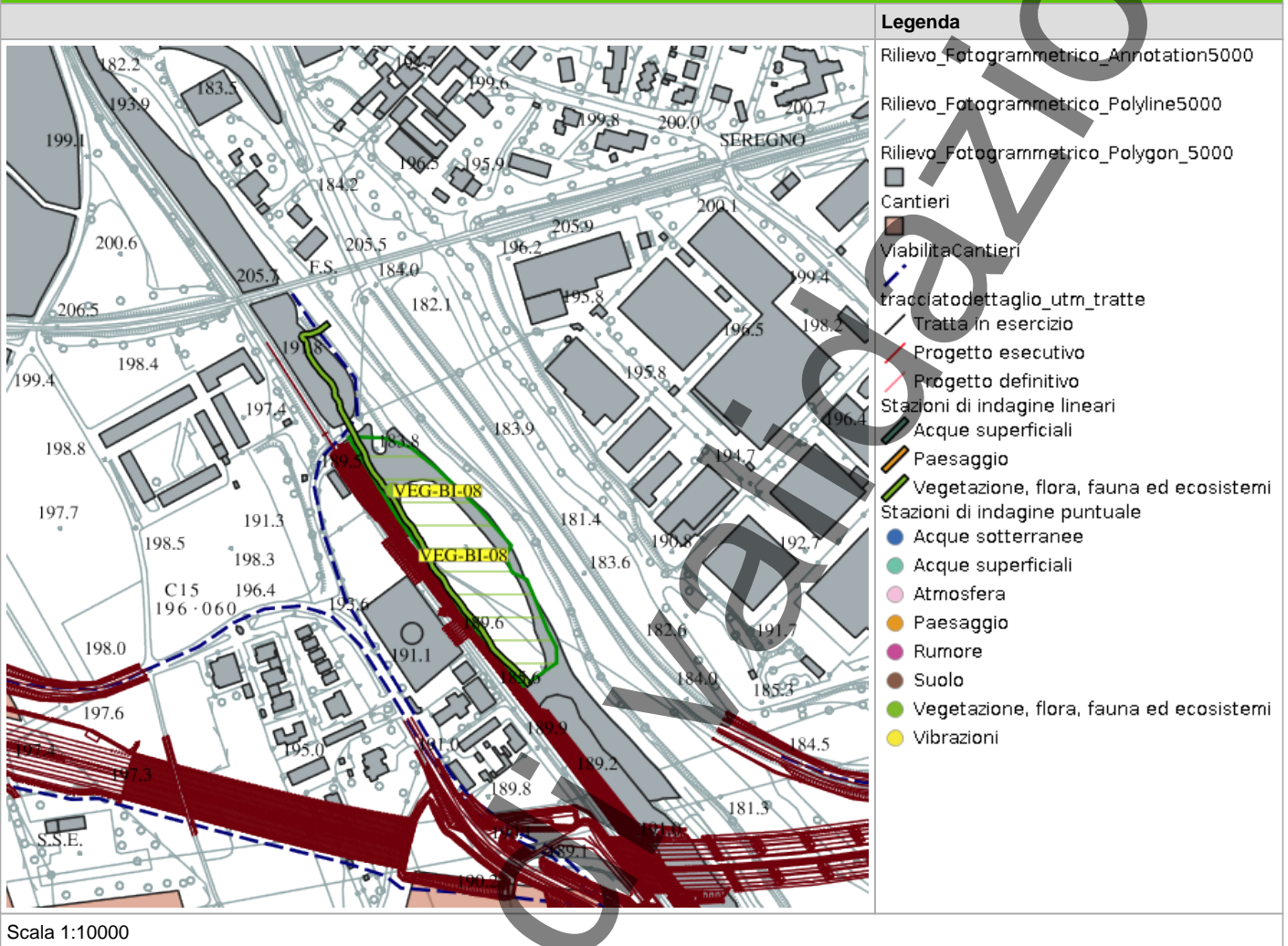


Legenda

- tracciatodettaglio_utm_tratte
- Tratta in esercizio
- Progetto esecutivo
- Progetto definitivo
- Cantieri
- ViabilitaCantieri
- Stazioni di indagine poligonali
- Paesaggio
- Vegetazione, flora, fauna ed ecosistemi
- Stazioni di indagine lineari
- Acque superficiali
- Paesaggio
- Vegetazione, flora, fauna ed ecosistemi
- Stazioni di indagine puntuale
- Acque sotterranee
- Acque superficiali
- Atmosfera
- Paesaggio
- Rumore
- Suolo
- Vegetazione, flora, fauna ed ecosistemi
- Vibrazioni

Scala 1:10000

PLANIMETRIA DI DETTAGLIO



SCHEDA DI SINTESI

Tipologia indagine	Fase	Anno	Codice sottostazione
F	Corso d'opera	1	

DATI RELATIVI ALLA STAZIONE

Data e ora inizio	24/04/2025 10:15
Data e ora fine	24/04/2025 11:00
Altitudine [m s.l.m.]	190
Lunghezza fascia rilevata [m]	0
Larghezza fascia rilevata [m]	0
Condizioni meteo	Condizioni del cielo: sereno; Temperatura max: 21 C° Temperatura min: 12 C° Vento: debole
Strumentazione utilizzata	Fotocamera digitale -
Caratterizzazione territoriale e ambientale dell'area	Area semi-naturale presente sul Fiume Lambro, con presenza di formazioni boschive ripariali e di superfici a prato polifita.
Note	-

DATI RELATIVI AL CAMPIONAMENTO

Specie	N°contatti	Normativa di tutela
Accipitridae - - - Buteo buteo - Poiana	1	Convenzione di Berna del 19 Settembre 1979 Allegato 3; Legge n°157 del 11 Febbraio 1992 - ; Legge Regionale n° 26 del 16 Agosto 1993 -
Aegithalidae - - - Aegithalos caudatus - Codibugnolo	1	Convenzione di Berna del 19 Settembre 1979 Allegato 2; Legge n°157 del 11 Febbraio 1992 - ; Legge Regionale n° 26 del 16 Agosto 1993 -
Apodidae - - - Apus apus - Rondone	1	Convenzione di Berna del 19 Settembre 1979 Allegato 3; Legge n°157 del 11 Febbraio 1992 - ; Legge Regionale n° 26 del 16 Agosto 1993 -
Columbidae - - - Streptopelia decaocto - Tortora dal collare	5	Convenzione di Berna del 19 Settembre 1979 Allegato 3; Legge n°157 del 11 Febbraio 1992 - ; Legge Regionale n° 26 del 16 Agosto 1993 - ; Direttiva 79/409/CEE del Consiglio del 2 Aprile 1979 Allegato II/2
Fringillidae - - - Fringilla coelebs - Fringuello	1	Convenzione di Berna del 19 Settembre 1979 Allegato 3; Legge n°157 del 11 Febbraio 1992 - ; Legge Regionale n° 26 del 16 Agosto 1993 -
Hirundinidae - - - Hirundo rustica - Rondine comune	3	Convenzione di Berna del 19 Settembre 1979 Allegato 2; Legge n°157 del 11 Febbraio 1992 - ; Legge Regionale n° 26 del 16 Agosto 1993 -

Specie	N°contatti	Normativa di tutela
Motacillidae - - - Motacilla cinerea - Ballerina gialla	1	Legge n°157 del 11 Febbraio 1992 -; Legge Regionale n° 26 del 16 Agosto 1993 -
Paridae - - - Parus major - Cinciallegra	1	Convenzione di Berna del 19 Settembre 1979 Allegato 2; Legge n°157 del 11 Febbraio 1992 - ; Legge Regionale n° 26 del 16 Agosto 1993 -
Phalacrocoracidae - - - Phalacrocorax carbo - Cormorano	1	Convenzione di Berna del 19 Settembre 1979 Allegato 3; Legge n°157 del 11 Febbraio 1992 - ; Legge Regionale n° 26 del 16 Agosto 1993 -
Sylviidae - - - Sylvia atricapilla - Capinera	2	Convenzione di Berna del 19 Settembre 1979 Allegato 2; Legge n°157 del 11 Febbraio 1992 - ; Legge Regionale n° 26 del 16 Agosto 1993 -
Troglodytidae - - - Troglodytes troglodytes - Scricciolo	1	Convenzione di Berna del 19 Settembre 1979 Allegato 2; Legge n°157 del 11 Febbraio 1992 - ; Legge Regionale n° 26 del 16 Agosto 1993 -
Turdidae - - - Phoenicurus ochruros - Codiroso spazzacamino	1	Legge n°157 del 11 Febbraio 1992 -; Legge Regionale n° 26 del 16 Agosto 1993 -
Turdidae - - - Turdus merula - Merlo	1	Convenzione di Berna del 19 Settembre 1979 Allegato 3; Legge n°157 del 11 Febbraio 1992 - ; Legge Regionale n° 26 del 16 Agosto 1993 - ; Direttiva 79/409/CEE del Consiglio del 2 Aprile 1979 Allegato II/2

PARAMETRI DELLA COMUNITÀ ORNITICA

SA	Ricchezza di specie (numero di specie totali presenti lungo il transetto A)	13
Numero non passeriformi A	Numero specie non passeriformi A	3
Abbondanza A	N° di individui/transetto A	20

NOTE

Rilevati anche 4 individui di *Podarcis muralis*

ATTIVITÀ CANTIERE

Nessuna attività presente

RAPPORTO ATTIVITÀ

Componente Ambientale: Vegetazione, flora, fauna ed ecosistemi	Codice monitoraggio: VEG-BI-08
Tratta di appartenenza: Tratta C e viabilità connessa	
Comune: Biassono	Provincia: Monza e Brianza
Distanza dal tracciato: 250 m	Progressiva di progetto [Km+m]: 9+800
Tipologia di indagine: Corso d'opera - Anno 1 - Analisi delle comunità ornitiche (avifauna)	

COORDINATE WGS84

LAT: 45.6399

LON: 9.2915

H: 209 m

COORDINATE GAUSS-BOAGA

X: 1522751

Y: 5054110

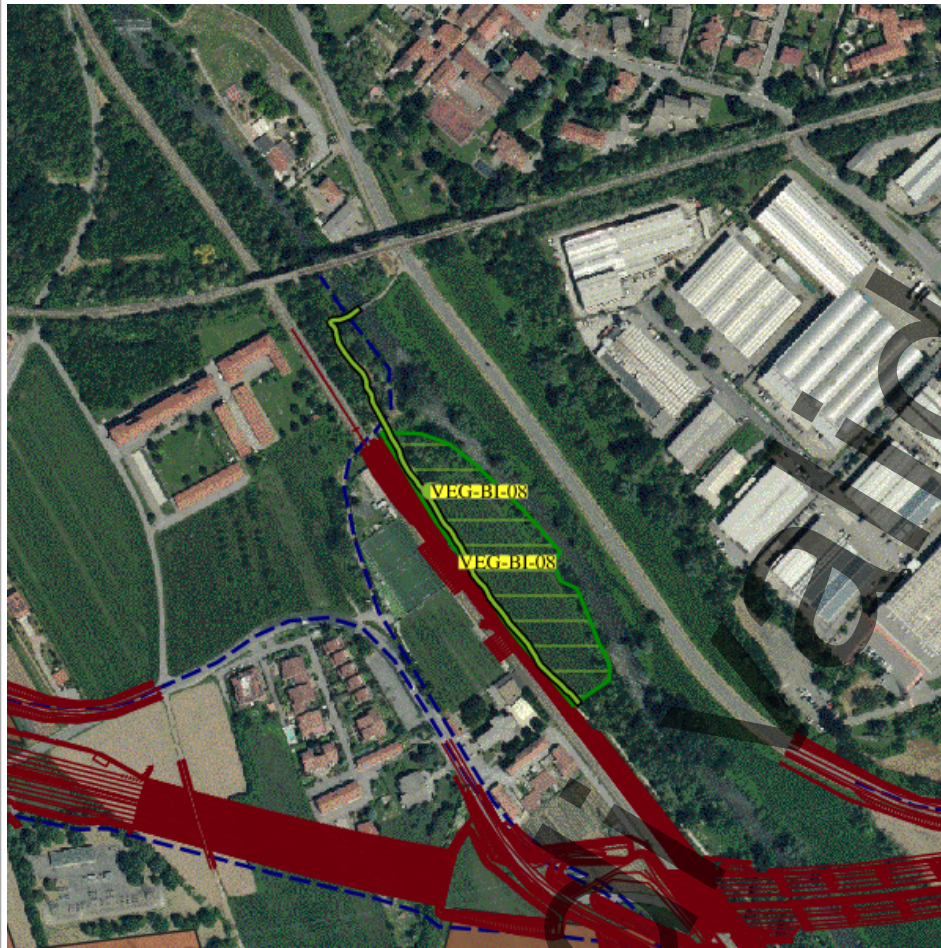
CARATTERIZZAZIONE SINTETICA DEL SITO

Elementi di progetto	Viadotto
Elementi di valore naturalistico ambientale	Bosco, Corso d'acqua

DESCRIZIONE DEL SITO/RECETTORE

Stazione di monitoraggio per anfibi, rettili e avifauna

FOTO AEREA RECETTORE/SITO DI MISURA

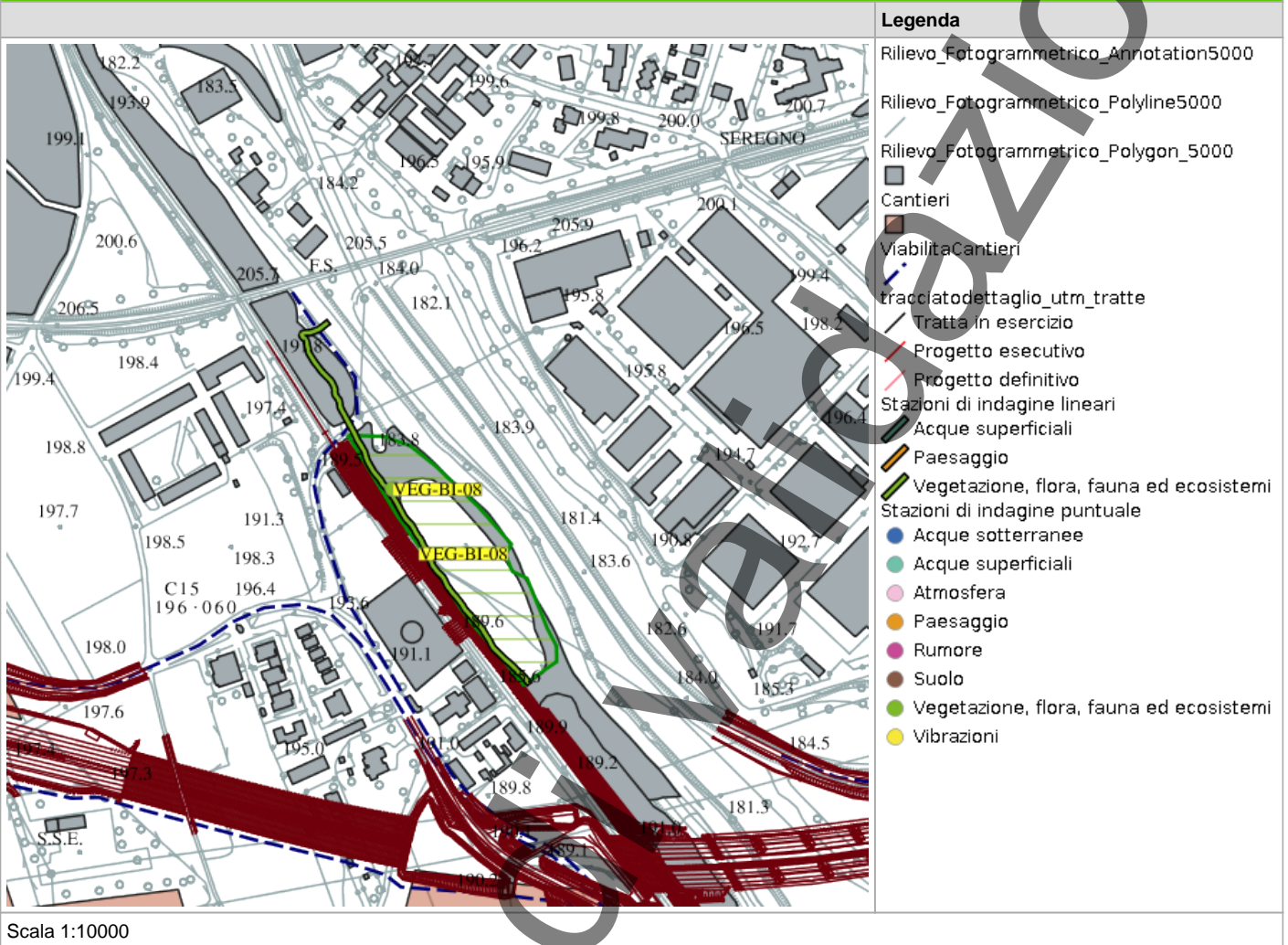


Legenda

- tracciatodettaglio_utm_tratte
- Tratta in esercizio
- Progetto esecutivo
- Progetto definitivo
- Cantieri
- ViabilitaCantieri
- Stazioni di indagine poligonali
- Paesaggio
- Vegetazione, flora, fauna ed ecosistemi
- Stazioni di indagine lineari
- Acque superficiali
- Paesaggio
- Vegetazione, flora, fauna ed ecosistemi
- Stazioni di indagine puntuale
- Acque sotterranee
- Acque superficiali
- Atmosfera
- Paesaggio
- Rumore
- Suolo
- Vegetazione, flora, fauna ed ecosistemi
- Vibrazioni

Scala 1:10000

PLANIMETRIA DI DETTAGLIO



SCHEDA DI SINTESI

Tipologia indagine	Fase	Anno	Codice sottostazione
F	Corso d'opera	1	

DATI RELATIVI ALLA STAZIONE

Data e ora inizio	26/05/2025 11:30
Data e ora fine	26/05/2025 12:00
Altitudine [m s.l.m.]	190
Lunghezza fascia rilevata [m]	0
Larghezza fascia rilevata [m]	0
Condizioni meteo	Condizioni del cielo: sereno; Temperatura max: 25 C° Temperatura min: 23 C° Vento: assente
Strumentazione utilizzata	GPS -, Fotocamera digitale -, Binocolo -
Caratterizzazione territoriale e ambientale dell'area	area semi-naturale presente sul Fiume Lambro, con presenza di formazioni boschive ripariali e di superfici a prato polifita
Note	-

DATI RELATIVI AL CAMPIONAMENTO

Specie	N°contatti	Normativa di tutela
Columbidae - - - Columba palumbus - Colombaccio	5	Legge n°157 del 11 Febbraio 1992 -; Legge Regionale n° 26 del 16 Agosto 1993 -; Direttiva 79/409/CEE del Consiglio del 2 Aprile 1979 Allegato II/1 e Allegato III/1
Corvidae - - - Corvus corone cornix - Cornacchia grigia	4	Legge n°157 del 11 Febbraio 1992 -; Legge Regionale n° 26 del 16 Agosto 1993 -; Direttiva 79/409/CEE del Consiglio del 2 Aprile 1979 Allegato II/2
Corvidae - - - Pica pica - Gazza	4	Legge n°157 del 11 Febbraio 1992 -; Legge Regionale n° 26 del 16 Agosto 1993 -; Direttiva 79/409/CEE del Consiglio del 2 Aprile 1979 Allegato II/2
Hirundinidae - - - Delichon urbica - Balestruccio	5	Convenzione di Berna del 19 Settembre 1979 Allegato 2; Legge n°157 del 11 Febbraio 1992 -; Legge Regionale n° 26 del 16 Agosto 1993 -
Hirundinidae - - - Hirundo rustica - Rondine comune	10	Convenzione di Berna del 19 Settembre 1979 Allegato 2; Legge n°157 del 11 Febbraio 1992 -; Legge Regionale n° 26 del 16 Agosto 1993 -
Motacillidae - - - Motacilla cinerea - Ballerina gialla	1	Legge n°157 del 11 Febbraio 1992 -; Legge Regionale n° 26 del 16 Agosto 1993 -

Specie	N°contatti	Normativa di tutela
Paridae - - - Parus major - Cinciallegra	3	Convenzione di Berna del 19 Settembre 1979 Allegato 2; Legge n°157 del 11 Febbraio 1992 - ; Legge Regionale n° 26 del 16 Agosto 1993 -
Sylviidae - - - Sylvia atricapilla - Capinera	2	Convenzione di Berna del 19 Settembre 1979 Allegato 2; Legge n°157 del 11 Febbraio 1992 - ; Legge Regionale n° 26 del 16 Agosto 1993 -
Turdidae - - - Turdus merula - Merlo	4	Convenzione di Berna del 19 Settembre 1979 Allegato 3; Legge n°157 del 11 Febbraio 1992 - ; Legge Regionale n° 26 del 16 Agosto 1993 - ; Direttiva 79/409/CEE del Consiglio del 2 Aprile 1979 Allegato II/2

PARAMETRI DELLA COMUNITÀ ORNITICA

SA	Ricchezza di specie (numero di specie totali presenti lungo il transetto A)	9
Numero non passeriformi A	Numero specie non passeriformi A	3
Abbondanza A	N° di individui/transetto A	38

NOTE

Nessuna nota presente

ATTIVITÀ CANTIERE

Nessuna attività presente

CORNACCHIA GRIGIA



In corso di validazione

RAPPORTO ATTIVITÀ

Componente Ambientale: Vegetazione, flora, fauna ed ecosistemi	Codice monitoraggio: VEG-BI-08
Tratta di appartenenza: Tratta C e viabilità connessa	
Comune: Biassono	Provincia: Monza e Brianza
Distanza dal tracciato: 250 m	Progressiva di progetto [Km+m]: 9+800
Tipologia di indagine: Corso d'opera - Anno 1 - Analisi delle comunità ornitiche (avifauna)	

COORDINATE WGS84

LAT: 45.6399

LON: 9.2915

H: 209 m

COORDINATE GAUSS-BOAGA

X: 1522751

Y: 5054110

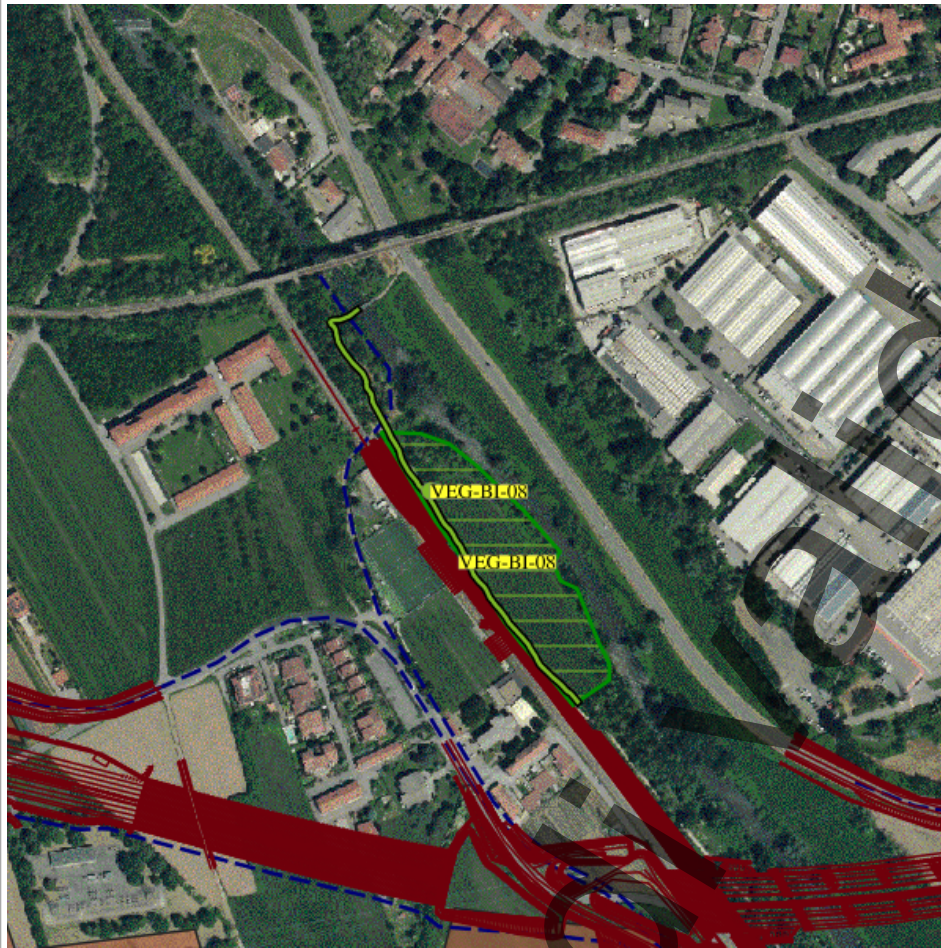
CARATTERIZZAZIONE SINTETICA DEL SITO

Elementi di progetto	Viadotto
Elementi di valore naturalistico ambientale	Bosco, Corso d'acqua

DESCRIZIONE DEL SITO/RECETTORE

Stazione di monitoraggio per anfibi, rettili e avifauna

FOTO AEREA RECETTORE/SITO DI MISURA

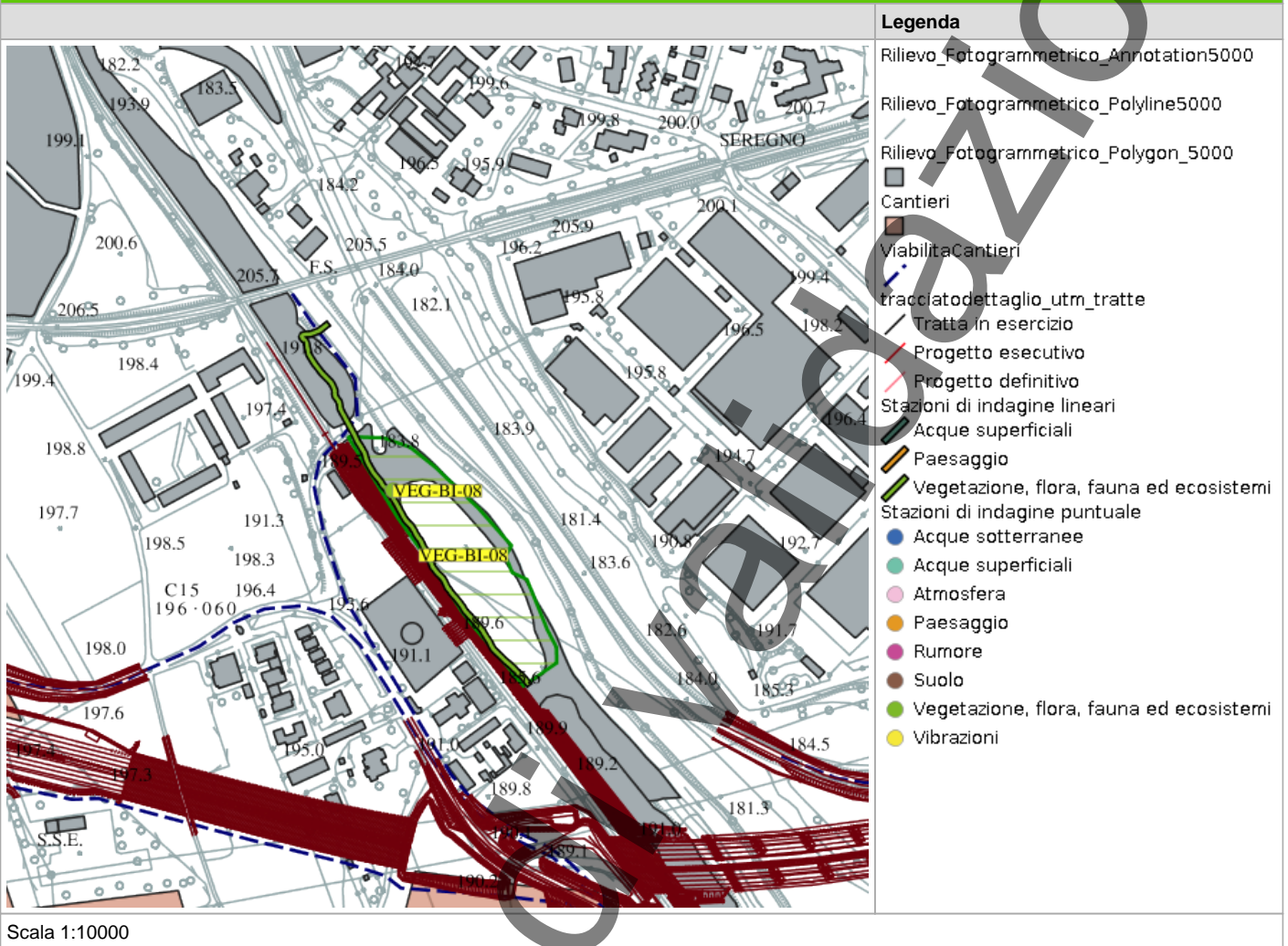


Legenda

- tracciato dettaglio_utm_tratte
- Tratta in esercizio
- Progetto esecutivo
- Progetto definitivo
- Cantieri
- Viabilità Cantieri
- Stazioni di indagine poligonali
- Paesaggio
- Vegetazione, flora, fauna ed ecosistemi
- Stazioni di indagine lineari
- Acque superficiali
- Paesaggio
- Vegetazione, flora, fauna ed ecosistemi
- Stazioni di indagine puntuale
- Acque sotterranee
- Acque superficiali
- Atmosfera
- Paesaggio
- Rumore
- Suolo
- Vegetazione, flora, fauna ed ecosistemi
- Vibrazioni

Scala 1:10000

PLANIMETRIA DI DETTAGLIO



SCHEDA DI SINTESI

Tipologia indagine	Fase	Anno	Codice sottostazione
F	Corso d'opera	1	

DATI RELATIVI ALLA STAZIONE

Data e ora inizio	09/10/2025 11:00
Data e ora fine	09/10/2025 11:25
Altitudine [m s.l.m.]	191
Lunghezza fascia rilevata [m]	0
Larghezza fascia rilevata [m]	0
Condizioni meteo	Condizioni del cielo: Sereno; Temperatura max: 20 C° Temperatura min: 13 C° Vento: Debole
Strumentazione utilizzata	Fotocamera digitale -, GPS -
Caratterizzazione territoriale e ambientale dell'area	area semi-naturale presente sul Fiume Lambro, con presenza di formazioni boschive ripariali e di superfici a prato polifita (con notevole presenza di vegetazione alloctona). Localizzazione vicino alla ferrovia e dietro campo di calcio di ASD locale
Note	-

DATI RELATIVI AL CAMPIONAMENTO

Specie	N°contatti	Normativa di tutela
Aegithalidae - - - Aegithalos caudatus - Codibugnolo	2	Convenzione di Berna del 19 Settembre 1979 Allegato 2; Legge n°157 del 11 Febbraio 1992 - ; Legge Regionale n° 26 del 16 Agosto 1993 -
Columbidae - - - Columba palumbus - Colombaccio	1	Legge n°157 del 11 Febbraio 1992 -; Legge Regionale n° 26 del 16 Agosto 1993 -; Direttiva 79/409/CEE del Consiglio del 2 Aprile 1979 Allegato II/1 e Allegato III/1
Corvidae - - - Pica pica - Gazza	3	Legge n°157 del 11 Febbraio 1992 -; Legge Regionale n° 26 del 16 Agosto 1993 -; Direttiva 79/409/CEE del Consiglio del 2 Aprile 1979 Allegato II/2
Paridae - - - Parus major - Cinciallegra	1	Convenzione di Berna del 19 Settembre 1979 Allegato 2; Legge n°157 del 11 Febbraio 1992 - ; Legge Regionale n° 26 del 16 Agosto 1993 -
Turdidae - - - Erithacus rubecula - Pettiroso	5	Convenzione di Berna del 19 Settembre 1979 Allegato 2; Legge n°157 del 11 Febbraio 1992 - ; Legge Regionale n° 26 del 16 Agosto 1993 - ; Convenzione di Bonn del 23 Giugno 1979 UNEP Allegato 2

PARAMETRI DELLA COMUNITÀ ORNITICA

SA	Ricchezza di specie (numero di specie totali presenti lungo il transetto A)	5
Numero non passeriformi A	Numero specie non passeriformi A	0
Abbondanza A	N° di individui/transetto A	12

NOTE

Nessuna attività di cantiere in corso nell'area monitorata

ATTIVITÀ CANTIERE

Nessuna attività presente

RAPPORTO ATTIVITÀ

Componente Ambientale: Vegetazione, flora, fauna ed ecosistemi	Codice monitoraggio: VEG-BI-08
Tratta di appartenenza: Tratta C e viabilità connessa	
Comune: Biassono	Provincia: Monza e Brianza
Distanza dal tracciato: 250 m	Progressiva di progetto [Km+m]: 9+800
Tipologia di indagine: Corso d'opera - Anno 1 - Analisi delle comunità ornitiche (avifauna)	

COORDINATE WGS84

LAT: 45.6399

LON: 9.2915

H: 209 m

COORDINATE GAUSS-BOAGA

X: 1522751

Y: 5054110

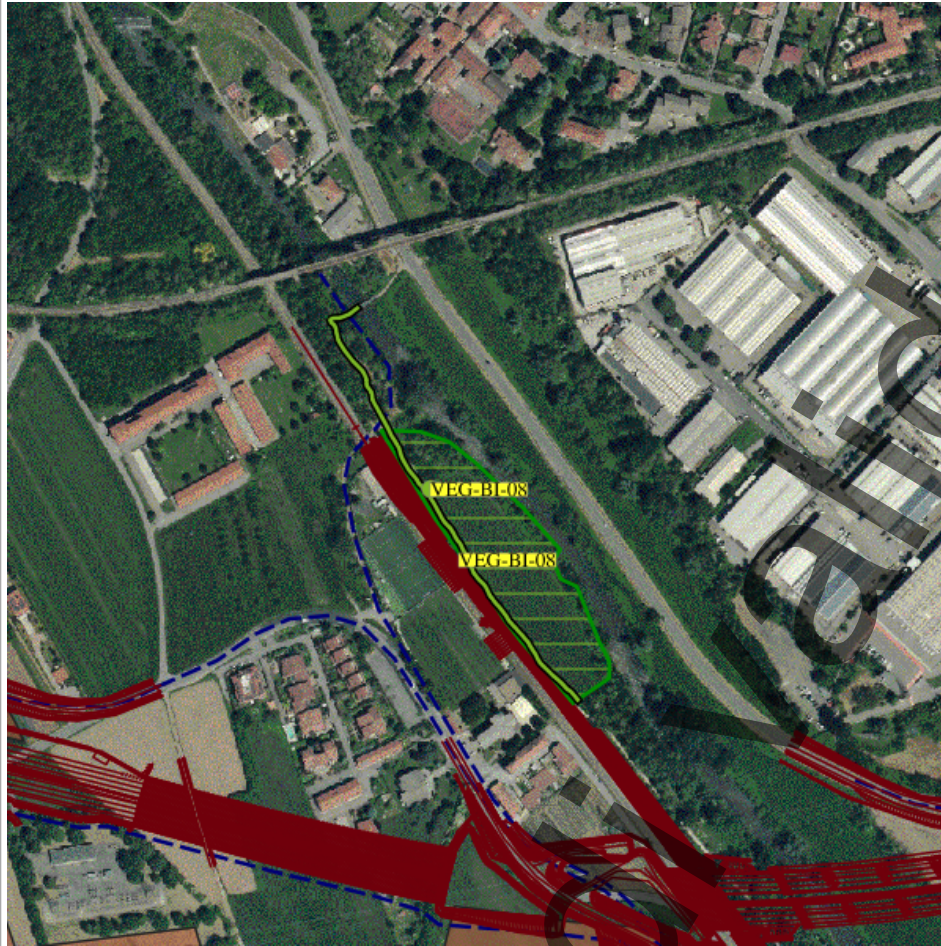
CARATTERIZZAZIONE SINTETICA DEL SITO

Elementi di progetto	Viadotto
Elementi di valore naturalistico ambientale	Bosco, Corso d'acqua

DESCRIZIONE DEL SITO/RECETTORE

Stazione di monitoraggio per anfibi, rettili e avifauna

FOTO AEREA RECETTORE/SITO DI MISURA

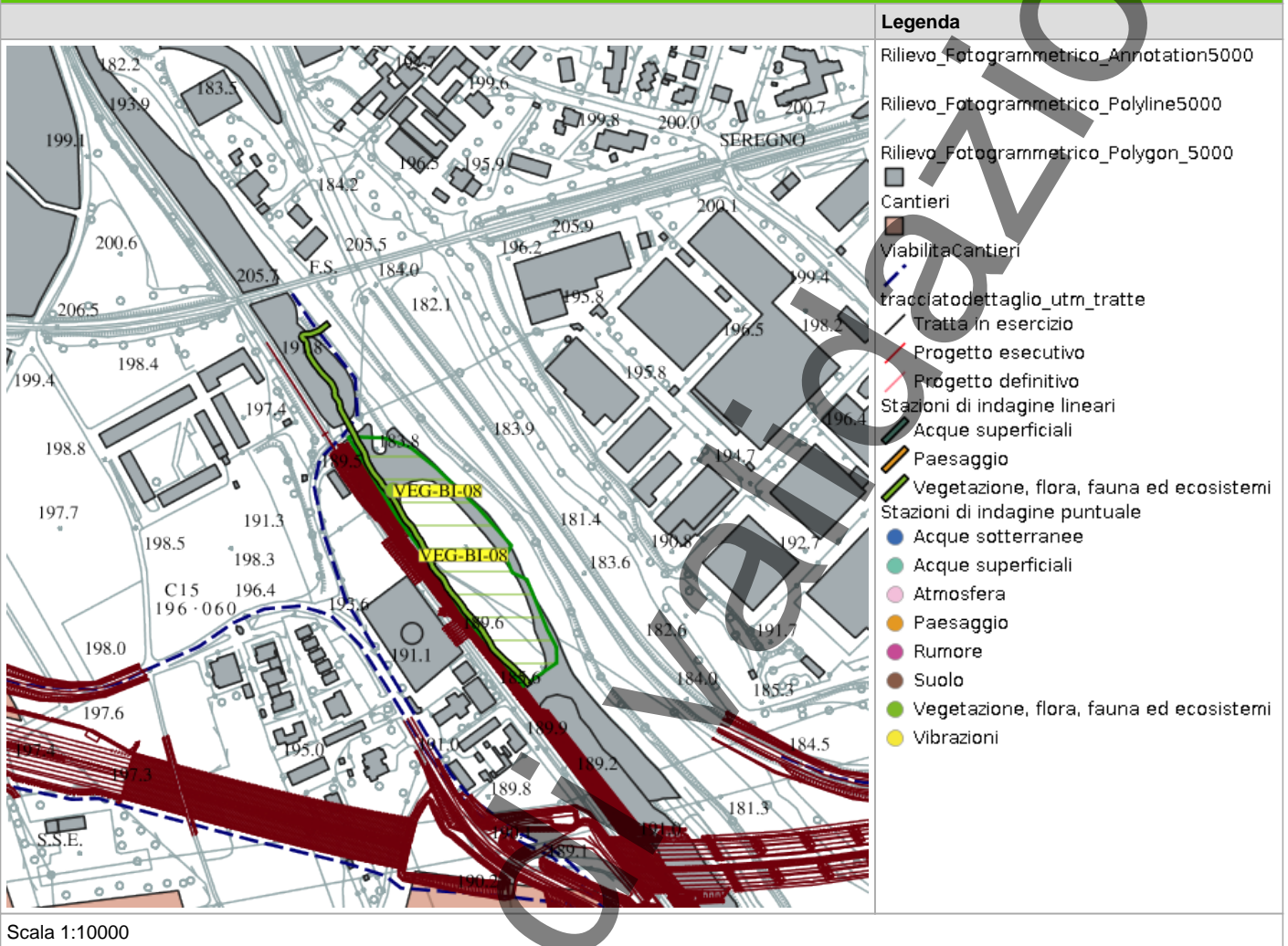


Legenda

- tracciato dettaglio_utm_tratte
- Tratta in esercizio
- Progetto esecutivo
- Progetto definitivo
- Cantieri
- Viabilità Cantieri
- Stazioni di indagine poligonali
- Paesaggio
- Vegetazione, flora, fauna ed ecosistemi
- Stazioni di indagine lineari
- Acque superficiali
- Paesaggio
- Vegetazione, flora, fauna ed ecosistemi
- Stazioni di indagine puntuale
- Acque sotterranee
- Acque superficiali
- Atmosfera
- Paesaggio
- Rumore
- Suolo
- Vegetazione, flora, fauna ed ecosistemi
- Vibrazioni

Scala 1:10000

PLANIMETRIA DI DETTAGLIO



SCHEDA DI SINTESI

Tipologia indagine	Fase	Anno	Codice sottostazione
F	Corso d'opera	1	

DATI RELATIVI ALLA STAZIONE

Data e ora inizio	03/09/2025 09:00
Data e ora fine	03/09/2025 09:20
Altitudine [m s.l.m.]	190
Lunghezza fascia rilevata [m]	0
Larghezza fascia rilevata [m]	0
Condizioni meteo	Condizioni del cielo: Sereno; Temperatura max: 22 C° Temperatura min: 15 C° Vento: Assente
Strumentazione utilizzata	GPS -, Fotocamera digitale -
Caratterizzazione territoriale e ambientale dell'area	area semi-naturale presente sul Fiume Lambro, con presenza di formazioni boschive ripariali e di superfici a prato polifita (con notevole presenza di vegetazione alloctona). Localizzazione vicino alla ferrovia e dietro campo di calcio di ASD locale.
Note	-

DATI RELATIVI AL CAMPIONAMENTO

Specie	N°contatti	Normativa di tutela
Accipitridae - - - Buteo buteo - Poiana	1	Convenzione di Berna del 19 Settembre 1979 Allegato 3; Legge n°157 del 11 Febbraio 1992 - ; Legge Regionale n° 26 del 16 Agosto 1993 -
Corvidae - - - Corvus corone cornix - Cornacchia grigia	2	Legge n°157 del 11 Febbraio 1992 -; Legge Regionale n° 26 del 16 Agosto 1993 -; Direttiva 79/409/CEE del Consiglio del 2 Aprile 1979 Allegato II/2
Corvidae - - - Garrulus glandarius - Ghiandaia	2	Legge n°157 del 11 Febbraio 1992 -; Legge Regionale n° 26 del 16 Agosto 1993 -; Direttiva 79/409/CEE del Consiglio del 2 Aprile 1979 Allegato II/2
Corvidae - - - Pica pica - Gazza	3	Legge n°157 del 11 Febbraio 1992 -; Legge Regionale n° 26 del 16 Agosto 1993 -; Direttiva 79/409/CEE del Consiglio del 2 Aprile 1979 Allegato II/2
Muscicapidae - - - Ficedula hypoleuca - Balia nera	7	Legge n°157 del 11 Febbraio 1992 -

Specie	N°contatti	Normativa di tutela
Paridae - - - Parus major - Cinciallegra	5	Convenzione di Berna del 19 Settembre 1979 Allegato 2; Legge n°157 del 11 Febbraio 1992 - ; Legge Regionale n° 26 del 16 Agosto 1993 -
Picidae - - - Picus viridis - Picchio verde	1	Convenzione di Berna del 19 Settembre 1979 Allegato 2; Legge Regionale n° 26 del 16 Agosto 1993 -; Legge n°157 del 11 Febbraio 1992 art. 2
Turdidae - - - Turdus merula - Merlo	8	Convenzione di Berna del 19 Settembre 1979 Allegato 3; Legge n°157 del 11 Febbraio 1992 - ; Legge Regionale n° 26 del 16 Agosto 1993 - ; Direttiva 79/409/CEE del Consiglio del 2 Aprile 1979 Allegato II/2

PARAMETRI DELLA COMUNITÀ ORNITICA

SA	Ricchezza di specie (numero di specie totali presenti lungo il transetto A)	8
Numero non passeriformi A	Numero specie non passeriformi A	2
Abbondanza A	N° di individui/transetto A	29

NOTE

Nessuna nota presente

ATTIVITÀ CANTIERE

Nessuna attività presente

RAPPORTO ATTIVITÀ

Componente Ambientale: Vegetazione, flora, fauna ed ecosistemi	Codice monitoraggio: VEG-CE-02
Tratta di appartenenza: Tratta B1 e viabilità connessa	
Comune: Cermenate	Provincia: Como
Distanza dal tracciato: 50 m	Progressiva di progetto [Km+m]: 0+650
Tipologia di indagine: Corso d'opera - Anno 1 - Analisi delle comunità ornitiche (avifauna)	

COORDINATE WGS84

LAT: 45.6895

LON: 9.0903

H: 276 m

COORDINATE GAUSS-BOAGA

X: 1507062.85

Y: 5059583.292

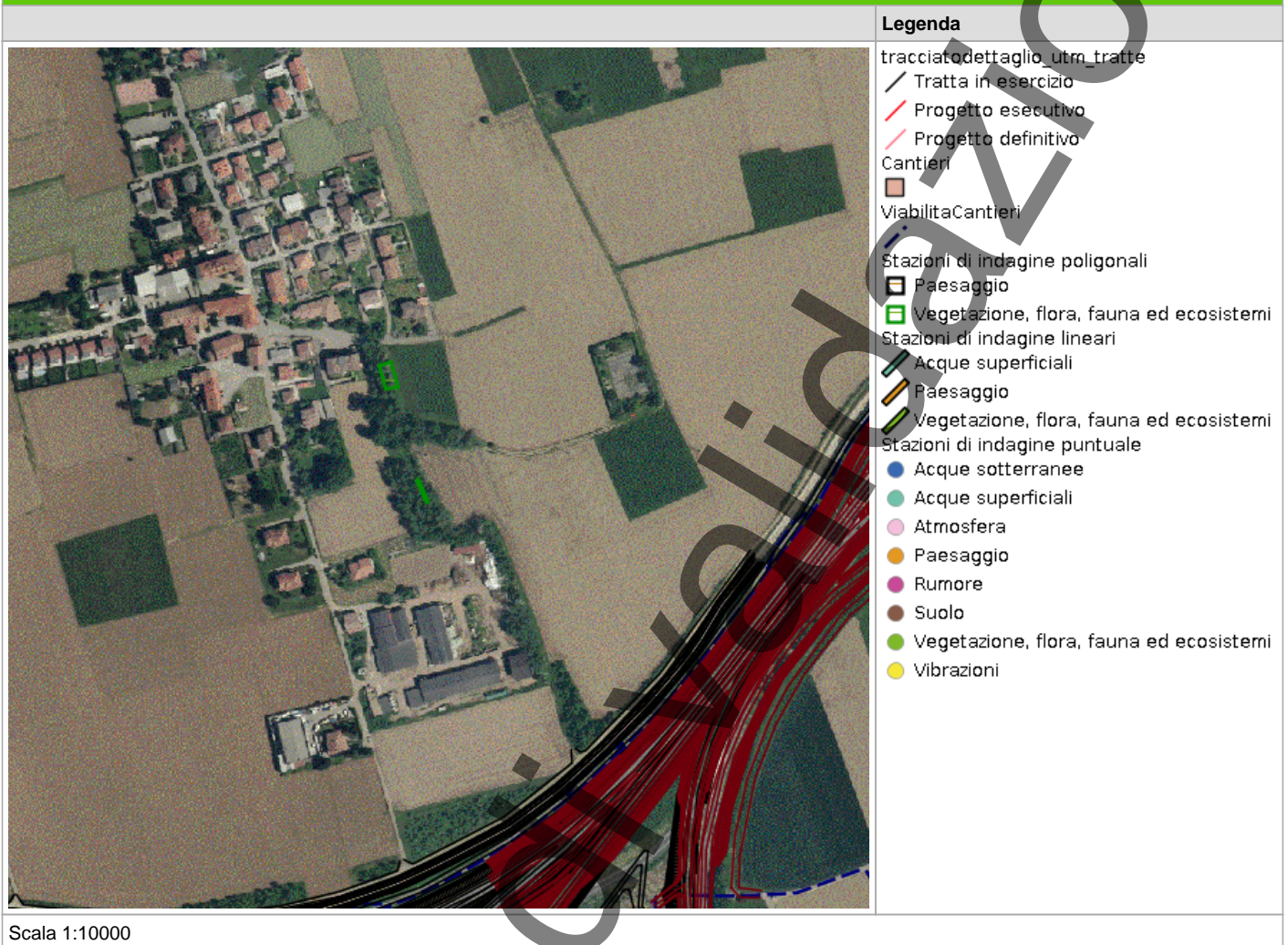
CARATTERIZZAZIONE SINTETICA DEL SITO

Elementi di progetto	Area di servizio
Elementi di valore naturalistico ambientale	Area di pregio paesistico - ambientale

DESCRIZIONE DEL SITO/RECETTORE

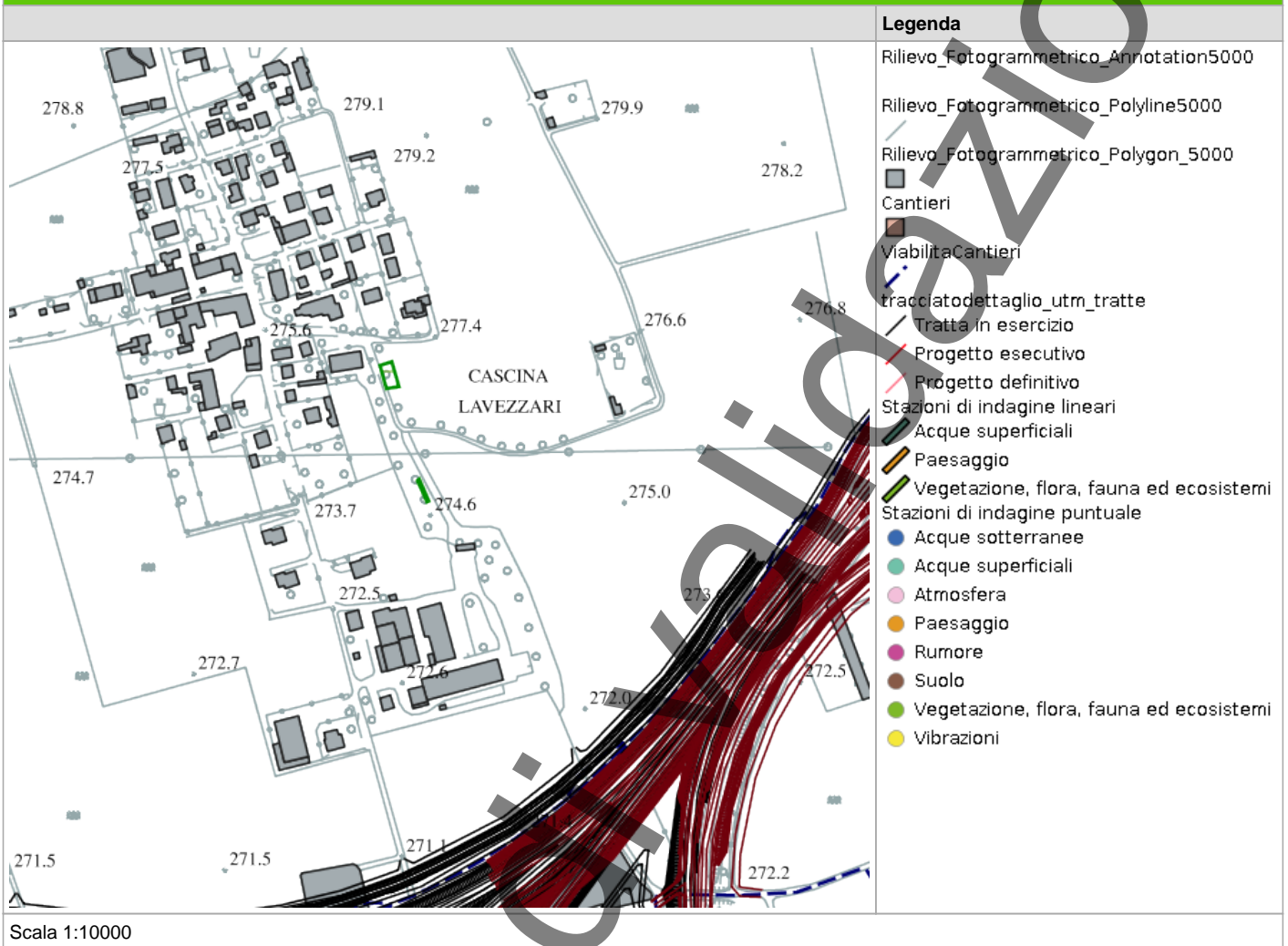
Area agricola con porzioni boscate compresa tra gli abitati di Copreno e Cermenate, nei pressi della SS 35. L'area è raggiungibile percorrendo via Seveso.

FOTO AEREA RECETTORE/SITO DI MISURA



In corso

PLANIMETRIA DI DETTAGLIO



In corso

SCHEDA DI SINTESI

Tipologia indagine	Fase	Anno	Codice sottostazione
F	Corso d'opera	1	

DATI RELATIVI ALLA STAZIONE

Data e ora inizio	10/04/2025 08:30
Data e ora fine	10/04/2025 09:00
Altitudine [m s.l.m.]	297
Lunghezza fascia rilevata [m]	0
Larghezza fascia rilevata [m]	0
Condizioni meteo	Condizioni del cielo: sereno; Temperatura max: 11 C° Temperatura min: 9 C° Vento: assente
Strumentazione utilizzata	GPS -, Fotocamera digitale -, Binocolo -
Caratterizzazione territoriale e ambientale dell'area	Area agricola con porzioni boscate compresa tra gli abitati di Copreno e Cermenate. Presenza di superfici lineari boschive a robinia, alternate a prato polifita e seminativi.
Note	-

DATI RELATIVI AL CAMPIONAMENTO

Specie	N°contatti	Normativa di tutela
Columbidae - - - Columba livia - Piccione domestico	3	Legge n°157 del 11 Febbraio 1992 -
Columbidae - - - Columba palumbus - Colombaccio	1	Legge n°157 del 11 Febbraio 1992 -;Legge Regionale n° 26 del 16 Agosto 1993 -;Direttiva 79/409/CEE del Consiglio del 2 Aprile 1979 Allegato II/1 e Allegato III/1
Columbidae - - - Streptopelia turtur - Tortora	5	Legge n°157 del 11 Febbraio 1992 -;Legge Regionale n° 26 del 16 Agosto 1993 -
Corvidae - - - Corvus corone cornix - Cornacchia grigia	2	Legge n°157 del 11 Febbraio 1992 -;Legge Regionale n° 26 del 16 Agosto 1993 -;Direttiva 79/409/CEE del Consiglio del 2 Aprile 1979 Allegato II/2
Corvidae - - - Pica pica - Gazza	2	Legge n°157 del 11 Febbraio 1992 -;Legge Regionale n° 26 del 16 Agosto 1993 -;Direttiva 79/409/CEE del Consiglio del 2 Aprile 1979 Allegato II/2
Falconidae - - - Falco tinnunculus - Gheppio	1	Convenzione di Berna del 19 Settembre 1979 Allegato 2;Legge Regionale n° 26 del 16 Agosto 1993 -;Legge n°157 del 11 Febbraio 1992 art. 2

Specie	N°contatti	Normativa di tutela
Hirundinidae - - - Hirundo rustica - Rondine comune	1	Convenzione di Berna del 19 Settembre 1979 Allegato 2; Legge n°157 del 11 Febbraio 1992 - ; Legge Regionale n° 26 del 16 Agosto 1993 -
Paridae - - - Parus major - Cinciallegra	1	Convenzione di Berna del 19 Settembre 1979 Allegato 2; Legge n°157 del 11 Febbraio 1992 - ; Legge Regionale n° 26 del 16 Agosto 1993 -
Sylviidae --- Sylvia communis - Sterpazzola	1	Legge n°157 del 11 Febbraio 1992 -
Sylviidae - - - Sylvia atricapilla - Capinera	1	Convenzione di Berna del 19 Settembre 1979 Allegato 2; Legge n°157 del 11 Febbraio 1992 - ; Legge Regionale n° 26 del 16 Agosto 1993 -
Turdidae - - - Erithacus rubecula - Pettiroso	1	Convenzione di Berna del 19 Settembre 1979 Allegato 2; Legge n°157 del 11 Febbraio 1992 - ; Legge Regionale n° 26 del 16 Agosto 1993 - ; Convenzione di Bonn del 23 Giugno 1979 UNEP Allegato 2
Turdidae - - - Turdus merula - Merlo	3	Convenzione di Berna del 19 Settembre 1979 Allegato 3; Legge n°157 del 11 Febbraio 1992 - ; Legge Regionale n° 26 del 16 Agosto 1993 - ; Direttiva 79/409/CEE del Consiglio del 2 Aprile 1979 Allegato II/2

PARAMETRI DELLA COMUNITÀ ORNITICA

SA	Ricchezza di specie (numero di specie totali presenti lungo il transetto A)	12
Numero non passeriformi A	Numero specie non passeriformi A	6
Abbondanza A	N° di individui/transetto A	22

NOTE

Nessuna nota presente

ATTIVITÀ CANTIERE

Nessuna attività presente

CAPINERA



In corso di validazione

RAPPORTO ATTIVITÀ

Componente Ambientale: Vegetazione, flora, fauna ed ecosistemi	Codice monitoraggio: VEG-CE-02
Tratta di appartenenza: Tratta B1 e viabilità connessa	
Comune: Cermenate	Provincia: Como
Distanza dal tracciato: 50 m	Progressiva di progetto [Km+m]: 0+650
Tipologia di indagine: Corso d'opera - Anno 1 - Analisi delle comunità ornitiche (avifauna)	

COORDINATE WGS84

LAT: 45.6895

LON: 9.0903

H: 276 m

COORDINATE GAUSS-BOAGA

X: 1507062.85

Y: 5059583.292

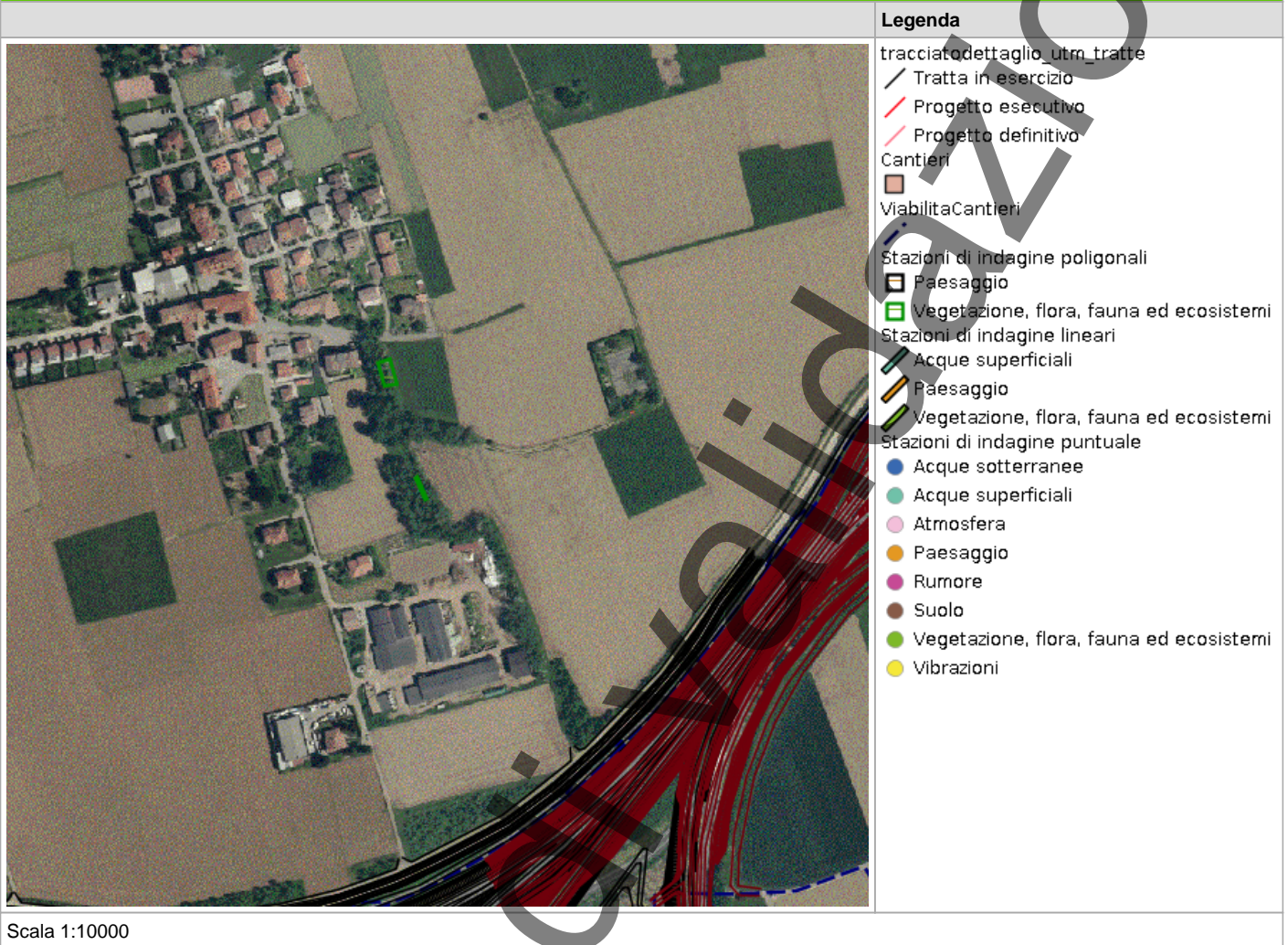
CARATTERIZZAZIONE SINTETICA DEL SITO

Elementi di progetto	Area di servizio
Elementi di valore naturalistico ambientale	Area di pregio paesistico - ambientale

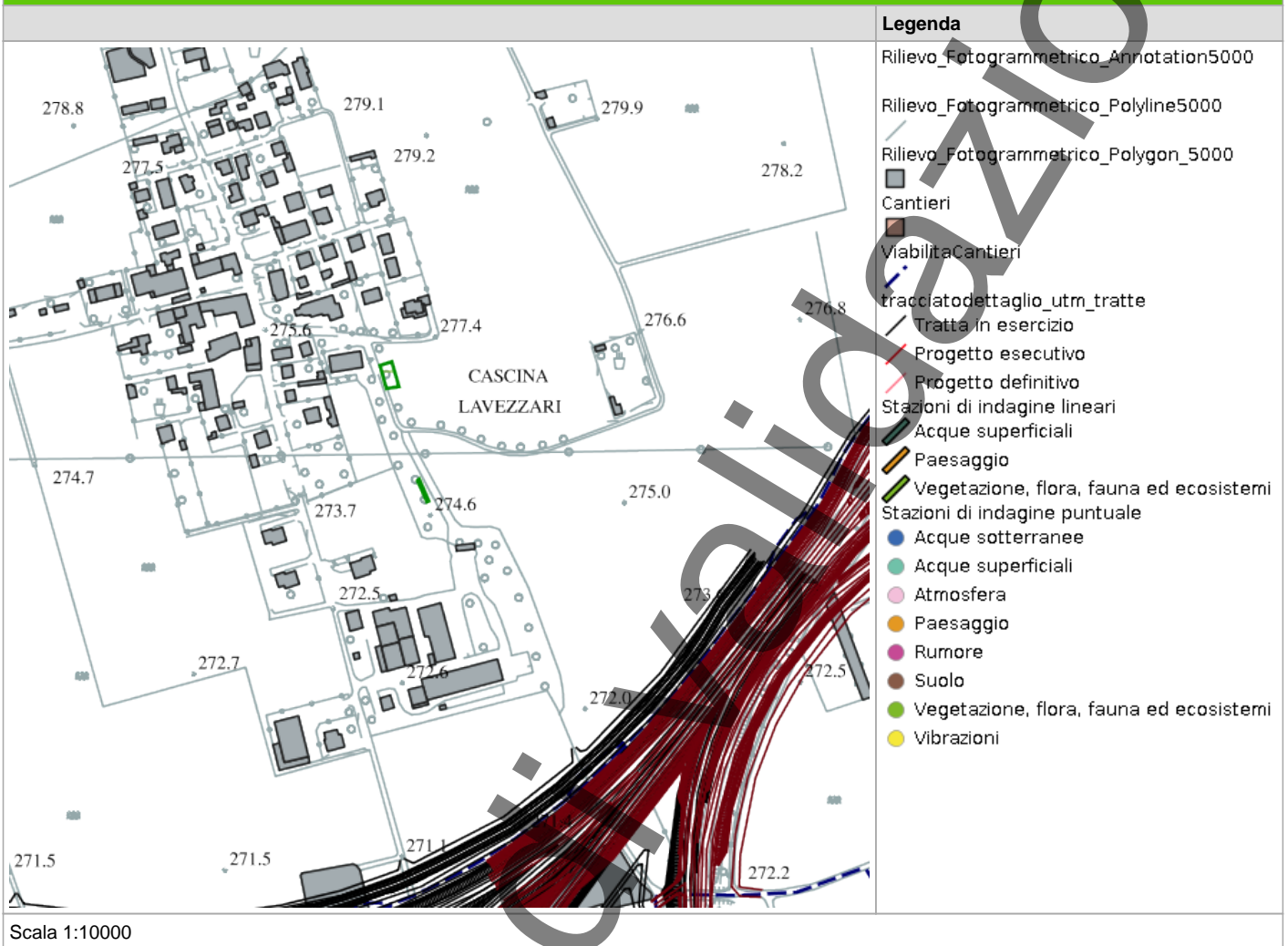
DESCRIZIONE DEL SITO/RECETTORE

Area agricola con porzioni boscate compresa tra gli abitati di Copreno e Cermenate, nei pressi della SS 35. L'area è raggiungibile percorrendo via Seveso.

FOTO AEREA RECETTORE/SITO DI MISURA



PLANIMETRIA DI DETTAGLIO



In corso

SCHEDA DI SINTESI

Tipologia indagine	Fase	Anno	Codice sottostazione
F	Corso d'opera	1	

DATI RELATIVI ALLA STAZIONE

Data e ora inizio	26/05/2025 11:00
Data e ora fine	26/05/2025 11:30
Altitudine [m s.l.m.]	297
Lunghezza fascia rilevata [m]	0
Larghezza fascia rilevata [m]	0
Condizioni meteo	Condizioni del cielo: sereno; Temperatura max: 18 C° Temperatura min: 14 C° Vento: assente
Strumentazione utilizzata	GPS -, Fotocamera digitale -, Binocolo -
Caratterizzazione territoriale e ambientale dell'area	Area agricola con porzioni boscate compresa tra gli abitati di Copreno e Cermenate. Presenza di superfici lineari boschive a robinia, alternate a prato polifita e seminativi.
Note	-

DATI RELATIVI AL CAMPIONAMENTO

Specie	N°contatti	Normativa di tutela
Columbidae - - - Columba palumbus - Colombaccio	4	Legge n°157 del 11 Febbraio 1992 -; Legge Regionale n° 26 del 16 Agosto 1993 -; Direttiva 79/409/CEE del Consiglio del 2 Aprile 1979 Allegato II/1 e Allegato III/1
Columbidae - - - Streptopelia decaocto - Tortora dal collare	2	Convenzione di Berna del 19 Settembre 1979 Allegato 3; Legge n°157 del 11 Febbraio 1992 -; Legge Regionale n° 26 del 16 Agosto 1993 -; Direttiva 79/409/CEE del Consiglio del 2 Aprile 1979 Allegato II/2
Corvidae - - - Coloeus monedula - Taccola	2	Legge n°157 del 11 Febbraio 1992 -
Corvidae - - - Corvus corone cornix - Cornacchia grigia	3	Legge n°157 del 11 Febbraio 1992 -; Legge Regionale n° 26 del 16 Agosto 1993 -; Direttiva 79/409/CEE del Consiglio del 2 Aprile 1979 Allegato II/2
Corvidae - - - Pica pica - Gazza	2	Legge n°157 del 11 Febbraio 1992 -; Legge Regionale n° 26 del 16 Agosto 1993 -; Direttiva 79/409/CEE del Consiglio del 2 Aprile 1979 Allegato II/2

Specie	N°contatti	Normativa di tutela
Hirundinidae - - - Hirundo rustica - Rondine comune	5	Convenzione di Berna del 19 Settembre 1979 Allegato 2; Legge n°157 del 11 Febbraio 1992 - ; Legge Regionale n° 26 del 16 Agosto 1993 -
Passeridae --- Passer domesticus - Passera oltremonatana	4	Legge n°157 del 11 Febbraio 1992 -
Picidae - - - Dendrocopos major - Picchio rosso maggiore	1	Convenzione di Berna del 19 Settembre 1979 Allegato 2; Legge n°157 del 11 Febbraio 1992 - ; Legge Regionale n° 26 del 16 Agosto 1993 - ; Legge n°157 del 11 Febbraio 1992 art. 2
Sylviidae - - - Sylvia atricapilla - Capinera	1	Convenzione di Berna del 19 Settembre 1979 Allegato 2; Legge n°157 del 11 Febbraio 1992 - ; Legge Regionale n° 26 del 16 Agosto 1993 -
Turdidae - - - Turdus merula - Merlo	2	Convenzione di Berna del 19 Settembre 1979 Allegato 3; Legge n°157 del 11 Febbraio 1992 - ; Legge Regionale n° 26 del 16 Agosto 1993 - ; Direttiva 79/409/CEE del Consiglio del 2 Aprile 1979 Allegato II/2

PARAMETRI DELLA COMUNITÀ ORNITICA

SA	Ricchezza di specie (numero di specie totali presenti lungo il transetto A)	10
Numero non passeriformi A	Numero specie non passeriformi A	4
Abbondanza A	N° di individui/transetto A	26

NOTE

Nessuna nota presente

ATTIVITÀ CANTIERE

Nessuna attività presente

RAPPORTO ATTIVITÀ

Componente Ambientale: Vegetazione, flora, fauna ed ecosistemi	Codice monitoraggio: VEG-CE-02
Tratta di appartenenza: Tratta B1 e viabilità connessa	
Comune: Cermenate	Provincia: Como
Distanza dal tracciato: 50 m	Progressiva di progetto [Km+m]: 0+650
Tipologia di indagine: Corso d'opera - Anno 1 - Analisi delle comunità ornitiche (avifauna)	

COORDINATE WGS84

LAT: 45.6895

LON: 9.0903

H: 276 m

COORDINATE GAUSS-BOAGA

X: 1507062.85

Y: 5059583.292

CARATTERIZZAZIONE SINTETICA DEL SITO

Elementi di progetto	Area di servizio
Elementi di valore naturalistico ambientale	Area di pregio paesistico - ambientale

DESCRIZIONE DEL SITO/RECETTORE

Area agricola con porzioni boscate compresa tra gli abitati di Copreno e Cermenate, nei pressi della SS 35. L'area è raggiungibile percorrendo via Seveso.

FOTO AEREA RECETTORE/SITO DI MISURA

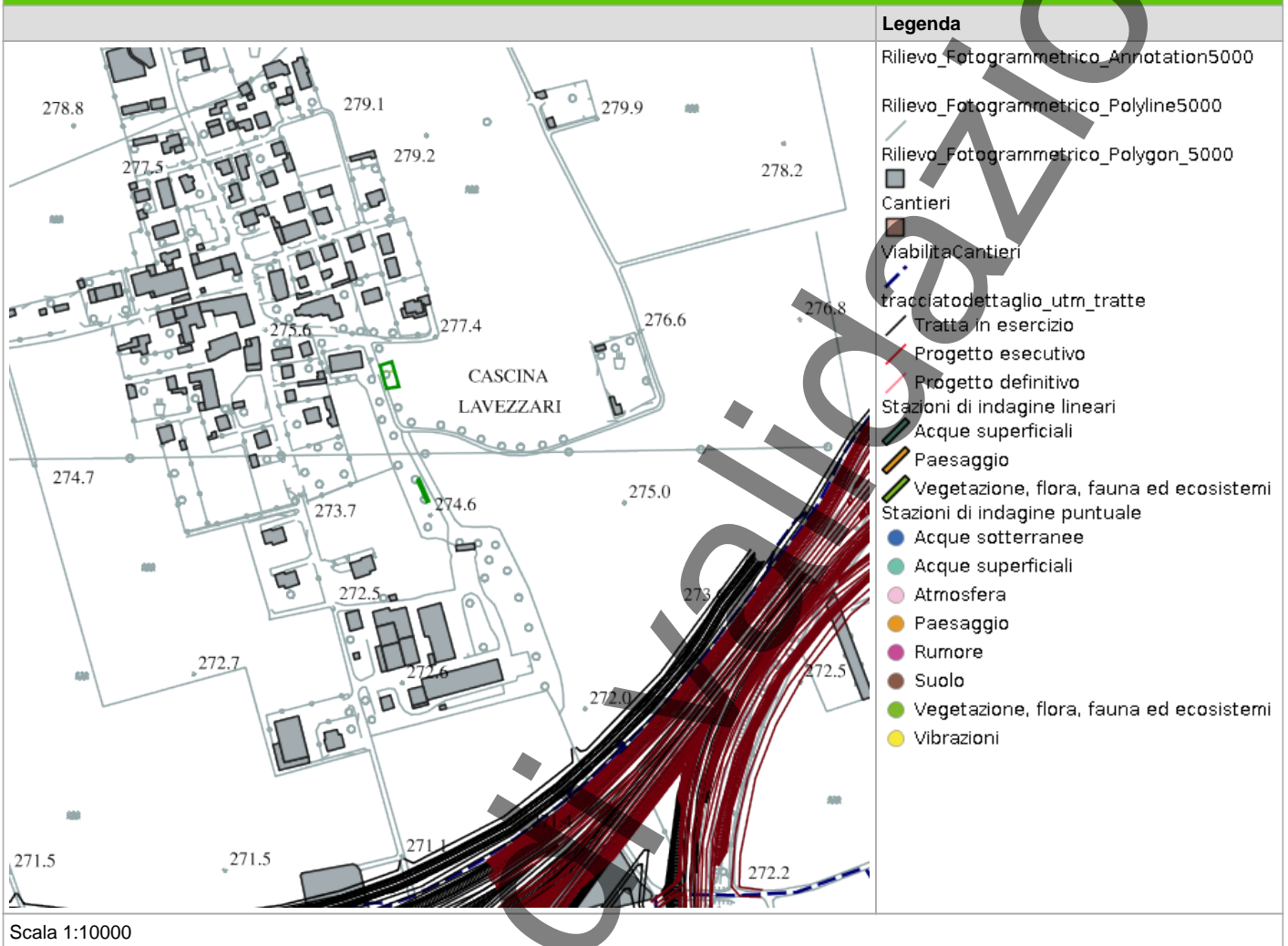


Legenda

- tracciato dettaglio_utm_tratte
- Tratta in esercizio
- Progetto esecutivo
- Progetto definitivo
- Cantieri
- Viabilità Cantieri
- Stazioni di indagine poligonali
- Paesaggio
- Vegetazione, flora, fauna ed ecosistemi
- Stazioni di indagine lineari
- Acque superficiali
- Paesaggio
- Vegetazione, flora, fauna ed ecosistemi
- Stazioni di indagine puntuale
- Acque sotterranee
- Acque superficiali
- Atmosfera
- Paesaggio
- Rumore
- Suolo
- Vegetazione, flora, fauna ed ecosistemi
- Vibrazioni

Scala 1:10000

PLANIMETRIA DI DETTAGLIO



In corso

SCHEDA DI SINTESI

Tipologia indagine	Fase	Anno	Codice sottostazione
F	Corso d'opera	1	

DATI RELATIVI ALLA STAZIONE

Data e ora inizio	21/10/2025 15:00
Data e ora fine	21/10/2025 15:15
Altitudine [m s.l.m.]	297
Lunghezza fascia rilevata [m]	0
Larghezza fascia rilevata [m]	0
Condizioni meteo	Condizioni del cielo: Nuvoloso; Temperatura max: 16 C° Temperatura min: 12 C° Vento: Assente
Strumentazione utilizzata	Fotocamera digitale , GPS , Binocolo
Caratterizzazione territoriale e ambientale dell'area	Area agricola con porzioni boscate compresa tra gli abitati di Copreno e Cermenate, nei pressi della SS 35.
Note	

DATI RELATIVI AL CAMPIONAMENTO

Specie	N°contatti	Normativa di tutela
Columbidae - - - Streptopelia decaocto - Tortora dal collare	3	Convenzione di Berna del 19 Settembre 1979 Allegato 3; Legge n°157 del 11 Febbraio 1992 - ; Legge Regionale n° 26 del 16 Agosto 1993 - ; Direttiva 79/409/CEE del Consiglio del 2 Aprile 1979 Allegato II/2
Corvidae - - - Coloeus monedula - Taccola	1	Legge n°157 del 11 Febbraio 1992 -
Corvidae - - - Pica pica - Gazza	1	Legge n°157 del 11 Febbraio 1992 - ; Legge Regionale n° 26 del 16 Agosto 1993 - ; Direttiva 79/409/CEE del Consiglio del 2 Aprile 1979 Allegato II/2
Paridae - - - Cyanistes (Parus) caeruleus - Cinciarella	1	Legge n°157 del 11 Febbraio 1992 - ; Legge Regionale n° 26 del 16 Agosto 1993 - ; Direttiva 79/409/CEE del Consiglio del 2 Aprile 1979 Allegato II/2
Paridae - - - Parus major - Cinciallegra	1	Convenzione di Berna del 19 Settembre 1979 Allegato 2; Legge n°157 del 11 Febbraio 1992 - ; Legge Regionale n° 26 del 16 Agosto 1993 -
Paridae - - - Poecile palustris - Cincia bigia	1	Convenzione di Berna del 19 Settembre 1979 Allegato 2; Legge n°157 del 11 Febbraio 1992 - ; Legge Regionale n° 26 del 16 Agosto 1993 -

Specie	N°contatti	Normativa di tutela
Picidae - - - Dendrocopos major - Picchio rosso maggiore	1	Convenzione di Berna del 19 Settembre 1979 Allegato 2; Legge n°157 del 11 Febbraio 1992 - ; Legge Regionale n° 26 del 16 Agosto 1993 - ; Legge n°157 del 11 Febbraio 1992 art. 2
Picidae - - - Picus viridis - Picchio verde	1	Convenzione di Berna del 19 Settembre 1979 Allegato 2; Legge Regionale n° 26 del 16 Agosto 1993 -; Legge n°157 del 11 Febbraio 1992 art. 2
Turdidae - - - Erithacus rubecula - Pettiroso	5	Convenzione di Berna del 19 Settembre 1979 Allegato 2; Legge n°157 del 11 Febbraio 1992 - ; Legge Regionale n° 26 del 16 Agosto 1993 - ; Convenzione di Bonn del 23 Giugno 1979 UNEP Allegato 2
Turdidae - - - Phoenicurus ochruros - Codiroso spazzacamino	1	Legge n°157 del 11 Febbraio 1992 -; Legge Regionale n° 26 del 16 Agosto 1993 -

PARAMETRI DELLA COMUNITÀ ORNITICA

SA	Ricchezza di specie (numero di specie totali presenti lungo il transetto A)	10
Numero non passeriformi A	Numero specie non passeriformi A	3
Abbondanza A	N° di individui/transetto A	16

NOTE

Rumore di fondo dovuto a lavorazioni presumibilmente non riferibili al cantiere.

ATTIVITÀ CANTIERE

Nessuna attività presente

RAPPORTO ATTIVITÀ

Componente Ambientale: Vegetazione, flora, fauna ed ecosistemi	Codice monitoraggio: VEG-CE-02
Tratta di appartenenza: Tratta B1 e viabilità connessa	
Comune: Cermenate	Provincia: Como
Distanza dal tracciato: 50 m	Progressiva di progetto [Km+m]: 0+650
Tipologia di indagine: Corso d'opera - Anno 1 - Analisi delle comunità ornitiche (avifauna)	

COORDINATE WGS84

LAT: 45.6895

LON: 9.0903

H: 276 m

COORDINATE GAUSS-BOAGA

X: 1507062.85

Y: 5059583.292

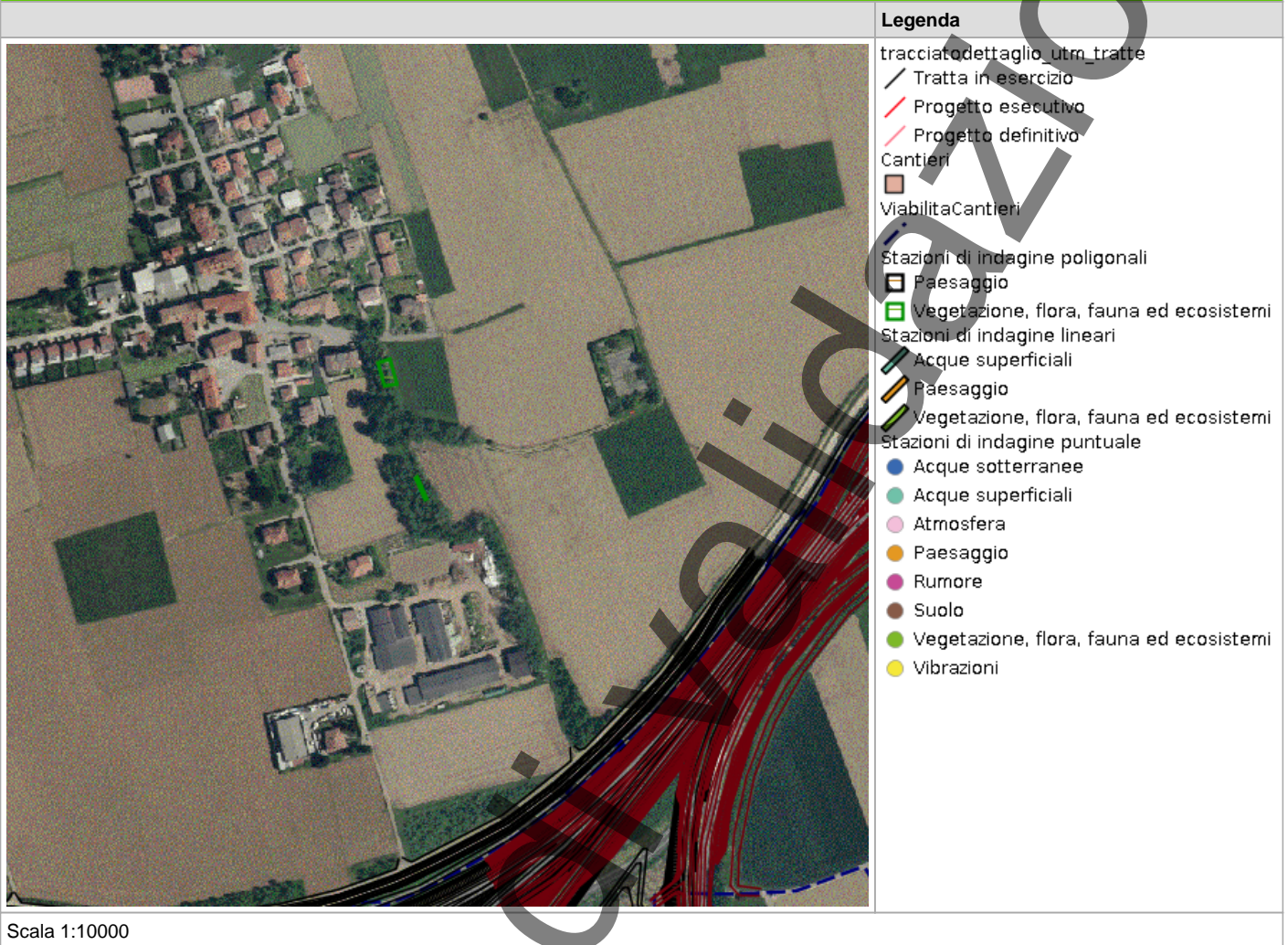
CARATTERIZZAZIONE SINTETICA DEL SITO

Elementi di progetto	Area di servizio
Elementi di valore naturalistico ambientale	Area di pregio paesistico - ambientale

DESCRIZIONE DEL SITO/RECETTORE

Area agricola con porzioni boscate compresa tra gli abitati di Copreno e Cermenate, nei pressi della SS 35. L'area è raggiungibile percorrendo via Seveso.

FOTO AEREA RECETTORE/SITO DI MISURA



PLANIMETRIA DI DETTAGLIO



SCHEDA DI SINTESI

Tipologia indagine	Fase	Anno	Codice sottostazione
F	Corso d'opera	1	

DATI RELATIVI ALLA STAZIONE

Data e ora inizio	25/09/2025 10:45
Data e ora fine	25/09/2025 11:00
Altitudine [m s.l.m.]	
Lunghezza fascia rilevata [m]	0
Larghezza fascia rilevata [m]	0
Condizioni meteo	Condizioni del cielo: Nuvoloso; Temperatura max: 18 C° Temperatura min: 12 C° Vento: Moderato
Strumentazione utilizzata	GPS - , Fotocamera digitale -
Caratterizzazione territoriale e ambientale dell'area	Area agricola con porzioni boscate compresa tra gli abitati di Copreno e Cermenate, nei pressi della SS 35.
Note	

DATI RELATIVI AL CAMPIONAMENTO

Specie	N°contatti	Normativa di tutela
Columbidae - - - Columba palumbus - Colombaccio	4	Legge n°157 del 11 Febbraio 1992 -; Legge Regionale n° 26 del 16 Agosto 1993 -; Direttiva 79/409/CEE del Consiglio del 2 Aprile 1979 Allegato II/1 e Allegato III/1
Corvidae - - - Corvus corone cornix - Cornacchia grigia	2	Legge n°157 del 11 Febbraio 1992 -; Legge Regionale n° 26 del 16 Agosto 1993 -; Direttiva 79/409/CEE del Consiglio del 2 Aprile 1979 Allegato II/2
Corvidae - - - Pica pica - Gazza	10	Legge n°157 del 11 Febbraio 1992 -; Legge Regionale n° 26 del 16 Agosto 1993 -; Direttiva 79/409/CEE del Consiglio del 2 Aprile 1979 Allegato II/2
Fringillidae - - - Fringilla coelebs - Fringuello	1	Convenzione di Berna del 19 Settembre 1979 Allegato 3; Legge n°157 del 11 Febbraio 1992 -; Legge Regionale n° 26 del 16 Agosto 1993 -
Paridae - - - Parus major - Cinciallegra	1	Convenzione di Berna del 19 Settembre 1979 Allegato 2; Legge n°157 del 11 Febbraio 1992 -; Legge Regionale n° 26 del 16 Agosto 1993 -

Specie	N°contatti	Normativa di tutela
Picidae - - - Dendrocopos major - Picchio rosso maggiore	1	Convenzione di Berna del 19 Settembre 1979 Allegato 2; Legge n°157 del 11 Febbraio 1992 - ; Legge Regionale n° 26 del 16 Agosto 1993 - ; Legge n°157 del 11 Febbraio 1992 art. 2
Turdidae - - - Erithacus rubecula - Pettirosso	1	Convenzione di Berna del 19 Settembre 1979 Allegato 2; Legge n°157 del 11 Febbraio 1992 - ; Legge Regionale n° 26 del 16 Agosto 1993 - ; Convenzione di Bonn del 23 Giugno 1979 UNEP Allegato 2

PARAMETRI DELLA COMUNITÀ ORNITICA

SA	Ricchezza di specie (numero di specie totali presenti lungo il transetto A)	0
Numero non passeriformi A	Numero specie non passeriformi A	0
Abbondanza A	N° di individui/transetto A	0

NOTE

Nessuna nota presente

ATTIVITÀ CANTIERE

Nessuna attività presente

RILIEVI FOTOGRAFICI

FOTOGRAFIA DELLA STAZIONE DI INDAGINE



RAPPORTO ATTIVITÀ

Componente Ambientale: Vegetazione, flora, fauna ed ecosistemi	Codice monitoraggio: VEG-CR-03
Tratta di appartenenza: Tratta C e viabilità connessa	
Comune: Carnate	Provincia: Monza e Brianza
Distanza dal tracciato: 300 m	Progressiva di progetto [Km+m]: 15+900
Tipologia di indagine: Corso d'opera - Anno 1 - Analisi delle comunità ornitiche (avifauna)	

COORDINATE WGS84

LAT: 45.6399

LON: 9.3729

H: 211 m

COORDINATE GAUSS-BOAGA

X: 1529094

Y: 5054136

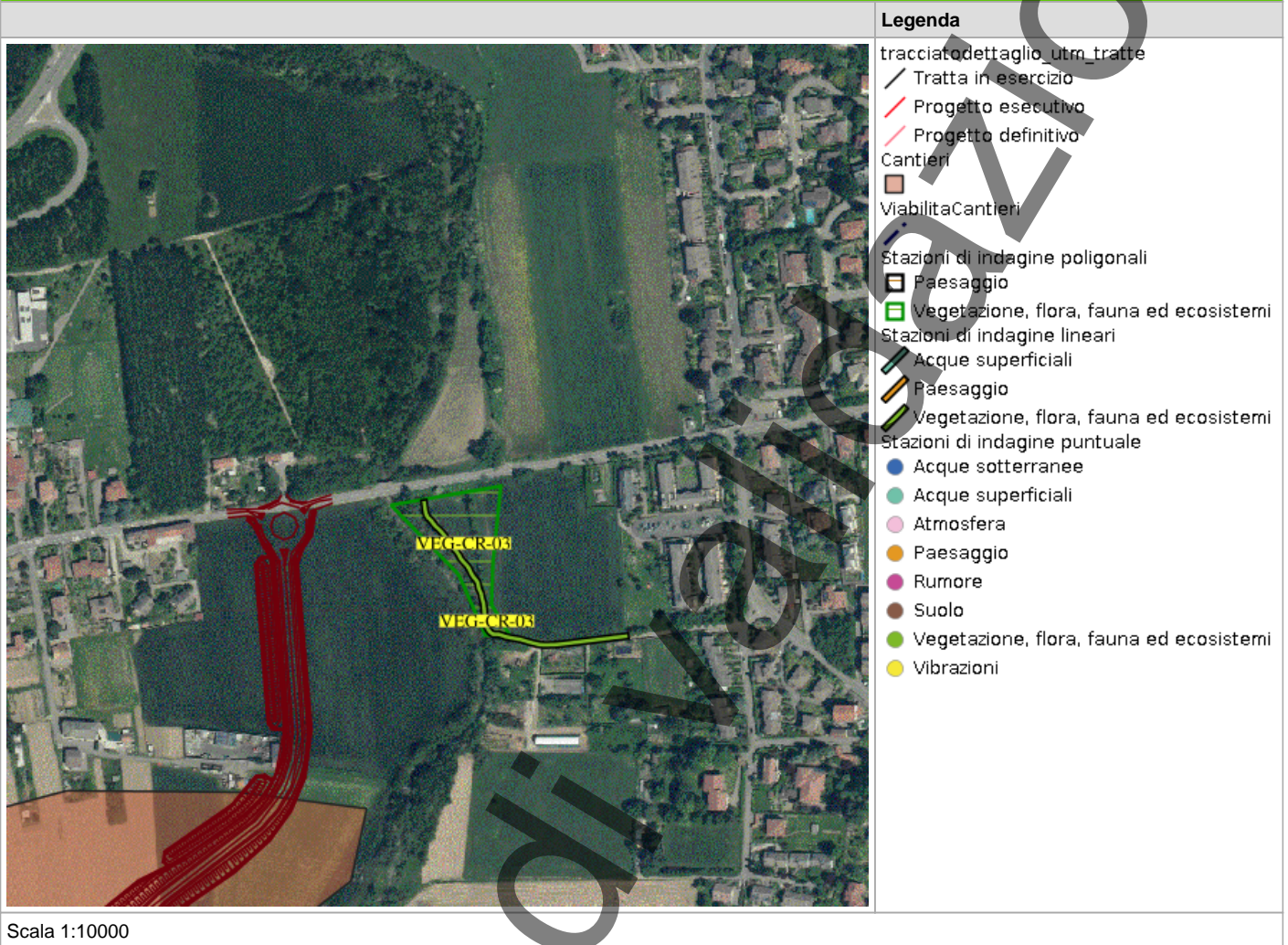
CARATTERIZZAZIONE SINTETICA DEL SITO

Elementi antropico insediativi	Area residenziale
Elementi di progetto	Rilevato
Elementi di valore naturalista ambientale	Corso d'acqua

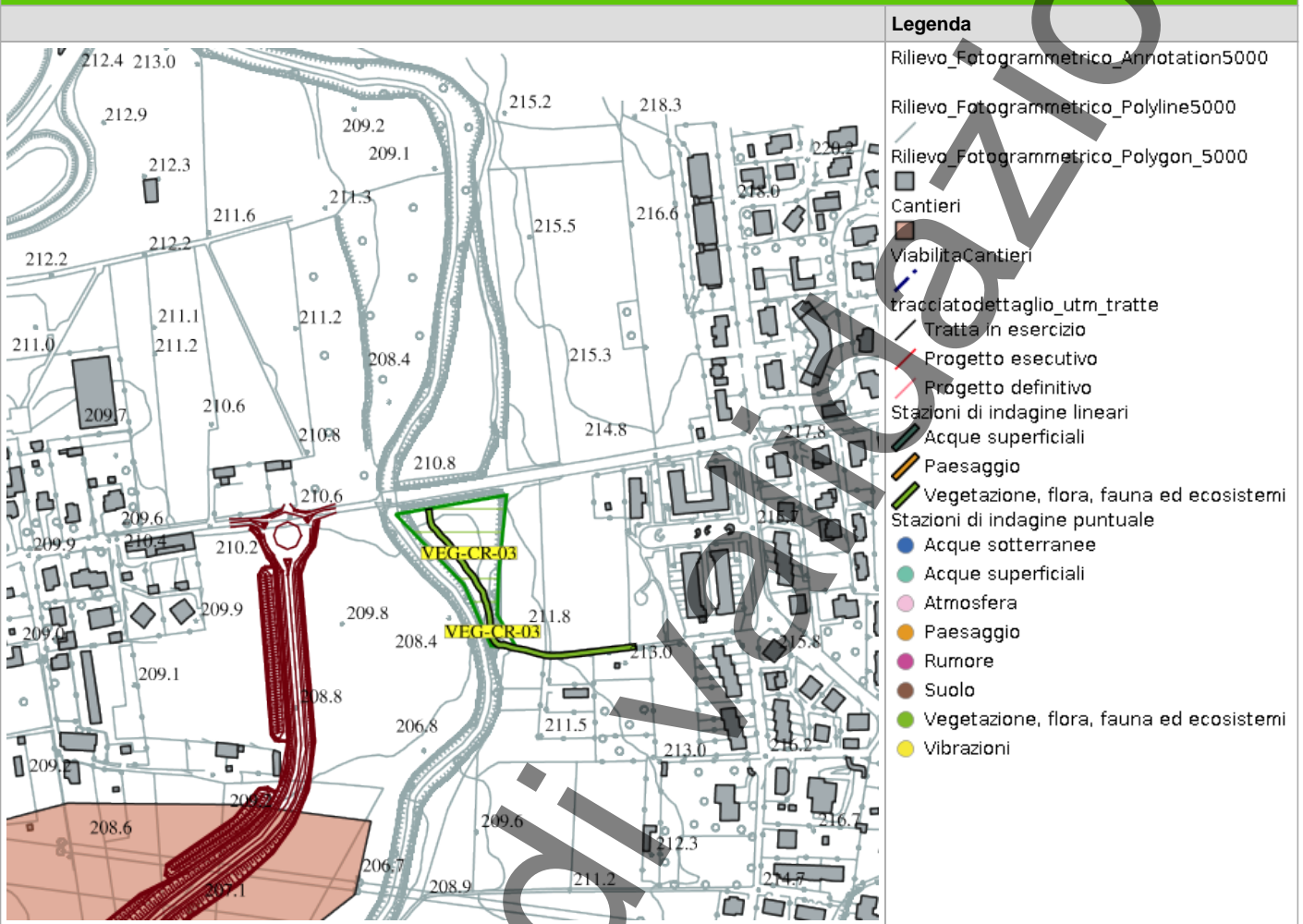
DESCRIZIONE DEL SITO/RECETTORE

Stazione di monitoraggio per anfibi, rettili e avifauna diurna.

FOTO AEREA RECETTORE/SITO DI MISURA



PLANIMETRIA DI DETTAGLIO



Legenda	
	Rilievo_Fotogrammetrico_Annotation5000
	Rilievo_Fotogrammetrico_Polyline5000
	Rilievo_Fotogrammetrico_Polygon_5000
	Cantieri
	ViabilitaCantieri
	tracciatodettaglio_utm_tratte
	Tratta in esercizio
	Progetto esecutivo
	Progetto definitivo
	Stazioni di indagine lineari
	Acque superficiali
	Paesaggio
	Vegetazione, flora, fauna ed ecosistemi
	Stazioni di indagine puntuale
	Acque sotterranee
	Acque superficiali
	Atmosfera
	Paesaggio
	Rumore
	Suolo
	Vegetazione, flora, fauna ed ecosistemi
	Vibrazioni

Scala 1:10000

SCHEDA DI SINTESI

Tipologia indagine	Fase	Anno	Codice sottostazione
F	Corso d'opera	1	

DATI RELATIVI ALLA STAZIONE

Data e ora inizio	30/04/2025 09:35
Data e ora fine	30/04/2025 10:05
Altitudine [m s.l.m.]	234
Lunghezza fascia rilevata [m]	0
Larghezza fascia rilevata [m]	0
Condizioni meteo	Condizioni del cielo: sereno; Temperatura max: 26 C° Temperatura min: 15 C° Vento: assente
Strumentazione utilizzata	Fotocamera digitale -
Caratterizzazione territoriale e ambientale dell'area	Area localizzata sulla sponda idrografica sinistra del Molgora, in un contesto agricolo ai margini dell'abitato di Carnate. Presenza di formazioni boschive ripariali a composizione mista e di superficie a prato/incolto circondata da formazioni arbustive (in prevalenza a rovo).
Note	-

DATI RELATIVI AL CAMPIONAMENTO

Specie	N° contatti	Normativa di tutela
Aegithalidae - - - Aegithalos caudatus - Codibugnolo	1	Convenzione di Berna del 19 Settembre 1979 Allegato 2; Legge n°157 del 11 Febbraio 1992 - ; Legge Regionale n° 26 del 16 Agosto 1993 -
Anatidae - - - Anas platyrhynchos - Germano reale	1	Direttiva 79/409/CEE del Consiglio del 2 Aprile 1979 Allegato II/1 e Allegato III/2
Ardeidae - - - Ardea cinerea - Airone cenerino	1	Convenzione di Berna del 19 Settembre 1979 Allegato 3; Legge n°157 del 11 Febbraio 1992 - ; Legge Regionale n° 26 del 16 Agosto 1993 -
Columbidae - - - Columba palumbus - Colombaccio	5	Legge n°157 del 11 Febbraio 1992 -; Legge Regionale n° 26 del 16 Agosto 1993 -; Direttiva 79/409/CEE del Consiglio del 2 Aprile 1979 Allegato II/1 e Allegato III/1
Corvidae - - - Corvus corone cornix - Cornacchia grigia	1	Legge n°157 del 11 Febbraio 1992 -; Legge Regionale n° 26 del 16 Agosto 1993 -; Direttiva 79/409/CEE del Consiglio del 2 Aprile 1979 Allegato II/2

Specie	N°contatti	Normativa di tutela
Corvidae - - - Pica pica - Gazza	1	Legge n°157 del 11 Febbraio 1992 -; Legge Regionale n° 26 del 16 Agosto 1993 -; Direttiva 79/409/CEE del Consiglio del 2 Aprile 1979 Allegato II/2
Paridae - - - Parus major - Cinciallegra	1	Convenzione di Berna del 19 Settembre 1979 Allegato 2; Legge n°157 del 11 Febbraio 1992 -; Legge Regionale n° 26 del 16 Agosto 1993 -
Sylviidae - - - Sylvia atricapilla - Capinera	1	Convenzione di Berna del 19 Settembre 1979 Allegato 2; Legge n°157 del 11 Febbraio 1992 -; Legge Regionale n° 26 del 16 Agosto 1993 -
Turdidae - - - Erithacus rubecula - Pettiroso	1	Convenzione di Berna del 19 Settembre 1979 Allegato 2; Legge n°157 del 11 Febbraio 1992 -; Legge Regionale n° 26 del 16 Agosto 1993 -; Convenzione di Bonn del 23 Giugno 1979 UNEP Allegato 2

PARAMETRI DELLA COMUNITÀ ORNITICA

SA	Ricchezza di specie (numero di specie totali presenti lungo il transetto A)	9
Numero non passeriformi A	Numero specie non passeriformi A	2
Abbondanza A	N° di individui/transetto A	13

NOTE

Nessuna nota presente

ATTIVITÀ CANTIERE

Nessuna attività presente

RAPPORTO ATTIVITÀ

Componente Ambientale: Vegetazione, flora, fauna ed ecosistemi	Codice monitoraggio: VEG-CR-03
Tratta di appartenenza: Tratta C e viabilità connessa	
Comune: Carnate	Provincia: Monza e Brianza
Distanza dal tracciato: 300 m	Progressiva di progetto [Km+m]: 15+900
Tipologia di indagine: Corso d'opera - Anno 1 - Analisi delle comunità ornitiche (avifauna)	

COORDINATE WGS84

LAT: 45.6399

LON: 9.3729

H: 211 m

COORDINATE GAUSS-BOAGA

X: 1529094

Y: 5054136

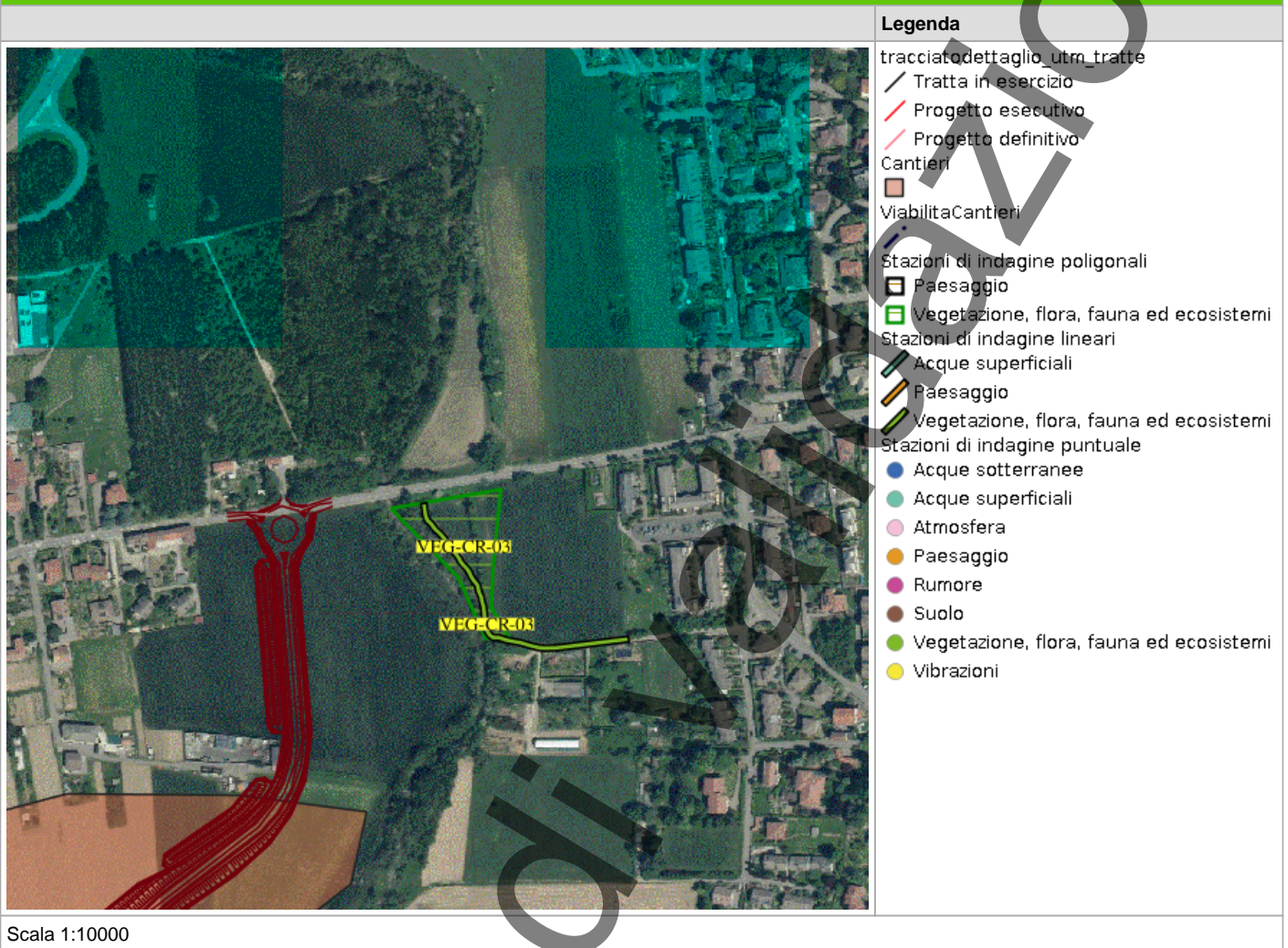
CARATTERIZZAZIONE SINTETICA DEL SITO

Elementi antropico insediativi	Area residenziale
Elementi di progetto	Rilevato
Elementi di valore naturalista ambientale	Corso d'acqua

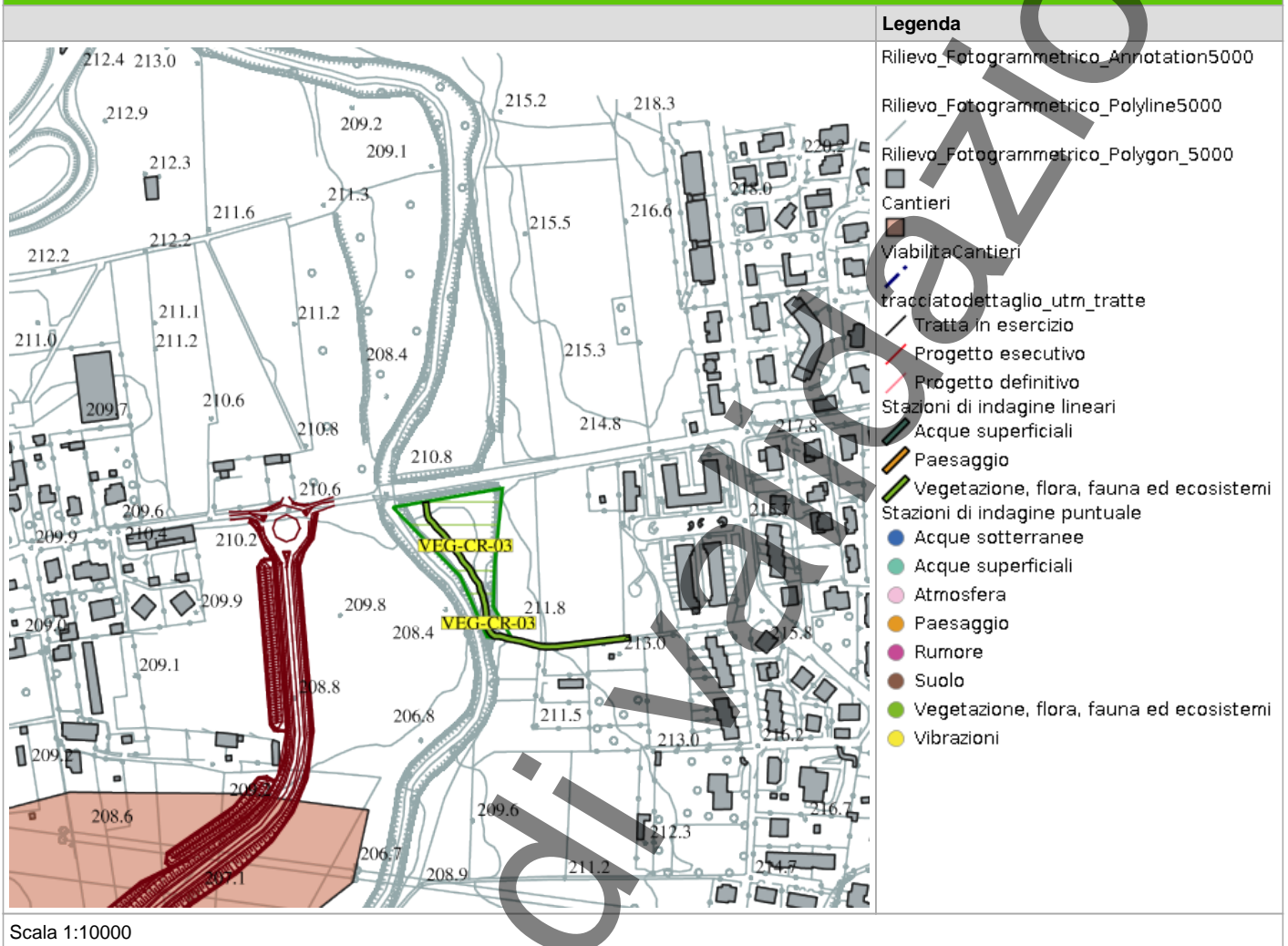
DESCRIZIONE DEL SITO/RECETTORE

Stazione di monitoraggio per anfibi, rettili e avifauna diurna.

FOTO AEREA RECETTORE/SITO DI MISURA



PLANIMETRIA DI DETTAGLIO



SCHEDA DI SINTESI

Tipologia indagine	Fase	Anno	Codice sottostazione
F	Corso d'opera	1	

DATI RELATIVI ALLA STAZIONE

Data e ora inizio	14/05/2025 10:00
Data e ora fine	14/05/2025 10:30
Altitudine [m s.l.m.]	233
Lunghezza fascia rilevata [m]	0
Larghezza fascia rilevata [m]	0
Condizioni meteo	Condizioni del cielo: nuvoloso; Temperatura max: 23 C° Temperatura min: 12 C° Vento: assente
Strumentazione utilizzata	Fotocamera digitale -
Caratterizzazione territoriale e ambientale dell'area	Area localizzata sulla sponda idrografica sinistra del Molgora, in un contesto agricolo ai margini dell'abitato di Carnate. Presenza di formazioni boschive ripariali a composizione mista e di superficie a prato/incolto circondata da formazioni arbustive (in prevalenza a rovo).
Note	-

DATI RELATIVI AL CAMPIONAMENTO

Specie	N°contatti	Normativa di tutela
Regulidae - Regulus - Regulus ignicapilla - Fiorrancino	1	
Anatidae - - - Anas platyrhynchos - Germano reale	4	Direttiva 79/409/CEE del Consiglio del 2 Aprile 1979 Allegato II/1 e Allegato III/2
Ardeidae - - - Ardea cinerea - Airone cenerino	1	Convenzione di Berna del 19 Settembre 1979 Allegato 3; Legge n°157 del 11 Febbraio 1992 - ; Legge Regionale n° 26 del 16 Agosto 1993 -
Columbidae - - - Columba palumbus - Colombaccio	4	Legge n°157 del 11 Febbraio 1992 - ; Legge Regionale n° 26 del 16 Agosto 1993 - ; Direttiva 79/409/CEE del Consiglio del 2 Aprile 1979 Allegato II/1 e Allegato III/1
Columbidae - - - Streptopelia decaocto - Tortora dal collare	2	Convenzione di Berna del 19 Settembre 1979 Allegato 3; Legge n°157 del 11 Febbraio 1992 - ; Legge Regionale n° 26 del 16 Agosto 1993 - ; Direttiva 79/409/CEE del Consiglio del 2 Aprile 1979 Allegato II/2

Specie	N°contatti	Normativa di tutela
Corvidae - - - Corvus corone cornix - Cornacchia grigia	1	Legge n°157 del 11 Febbraio 1992 -; Legge Regionale n° 26 del 16 Agosto 1993 -; Direttiva 79/409/CEE del Consiglio del 2 Aprile 1979 Allegato II/2
Corvidae - - - Pica pica - Gazza	2	Legge n°157 del 11 Febbraio 1992 -; Legge Regionale n° 26 del 16 Agosto 1993 -; Direttiva 79/409/CEE del Consiglio del 2 Aprile 1979 Allegato II/2
Corvidae -- Corvus corone - Cornacchia nera	1	< non valorizzato > < non valorizzato >
Hirundinidae - - - Hirundo rustica - Rondine comune	4	Convenzione di Berna del 19 Settembre 1979 Allegato 2; Legge n°157 del 11 Febbraio 1992 -; Legge Regionale n° 26 del 16 Agosto 1993 -
Paridae - - - Parus major - Cinciallegra	1	Convenzione di Berna del 19 Settembre 1979 Allegato 2; Legge n°157 del 11 Febbraio 1992 -; Legge Regionale n° 26 del 16 Agosto 1993 -
Paridae - - - Poecile palustris - Cincia bigia	1	Convenzione di Berna del 19 Settembre 1979 Allegato 2; Legge n°157 del 11 Febbraio 1992 -; Legge Regionale n° 26 del 16 Agosto 1993 -
Picidae - - - Picus viridis - Picchio verde	1	Convenzione di Berna del 19 Settembre 1979 Allegato 2; Legge Regionale n° 26 del 16 Agosto 1993 -; Legge n°157 del 11 Febbraio 1992 art. 2
Troglodytidae - - - Troglodytes troglodytes - Scricciolo	2	Convenzione di Berna del 19 Settembre 1979 Allegato 2; Legge n°157 del 11 Febbraio 1992 -; Legge Regionale n° 26 del 16 Agosto 1993 -
Turdidae - - - Turdus merula - Merlo	2	Convenzione di Berna del 19 Settembre 1979 Allegato 3; Legge n°157 del 11 Febbraio 1992 -; Legge Regionale n° 26 del 16 Agosto 1993 -; Direttiva 79/409/CEE del Consiglio del 2 Aprile 1979 Allegato II/2

PARAMETRI DELLA COMUNITÀ ORNITICA

SA	Ricchezza di specie (numero di specie totali presenti lungo il transetto A)	14
Numero non passeriformi A	Numero specie non passeriformi A	3
Abbondanza A	N° di individui/transetto A	27

NOTE

Nessuna nota presente

ATTIVITÀ CANTIERE

Nessuna attività presente

In corso di validazione

RAPPORTO ATTIVITÀ

Componente Ambientale: Vegetazione, flora, fauna ed ecosistemi	Codice monitoraggio: VEG-CR-03
Tratta di appartenenza: Tratta C e viabilità connessa	
Comune: Carnate	Provincia: Monza e Brianza
Distanza dal tracciato: 300 m	Progressiva di progetto [Km+m]: 15+900
Tipologia di indagine: Corso d'opera - Anno 1 - Analisi delle comunità ornitiche (avifauna)	

COORDINATE WGS84

LAT: 45.6399

LON: 9.3729

H: 211 m

COORDINATE GAUSS-BOAGA

X: 1529094

Y: 5054136

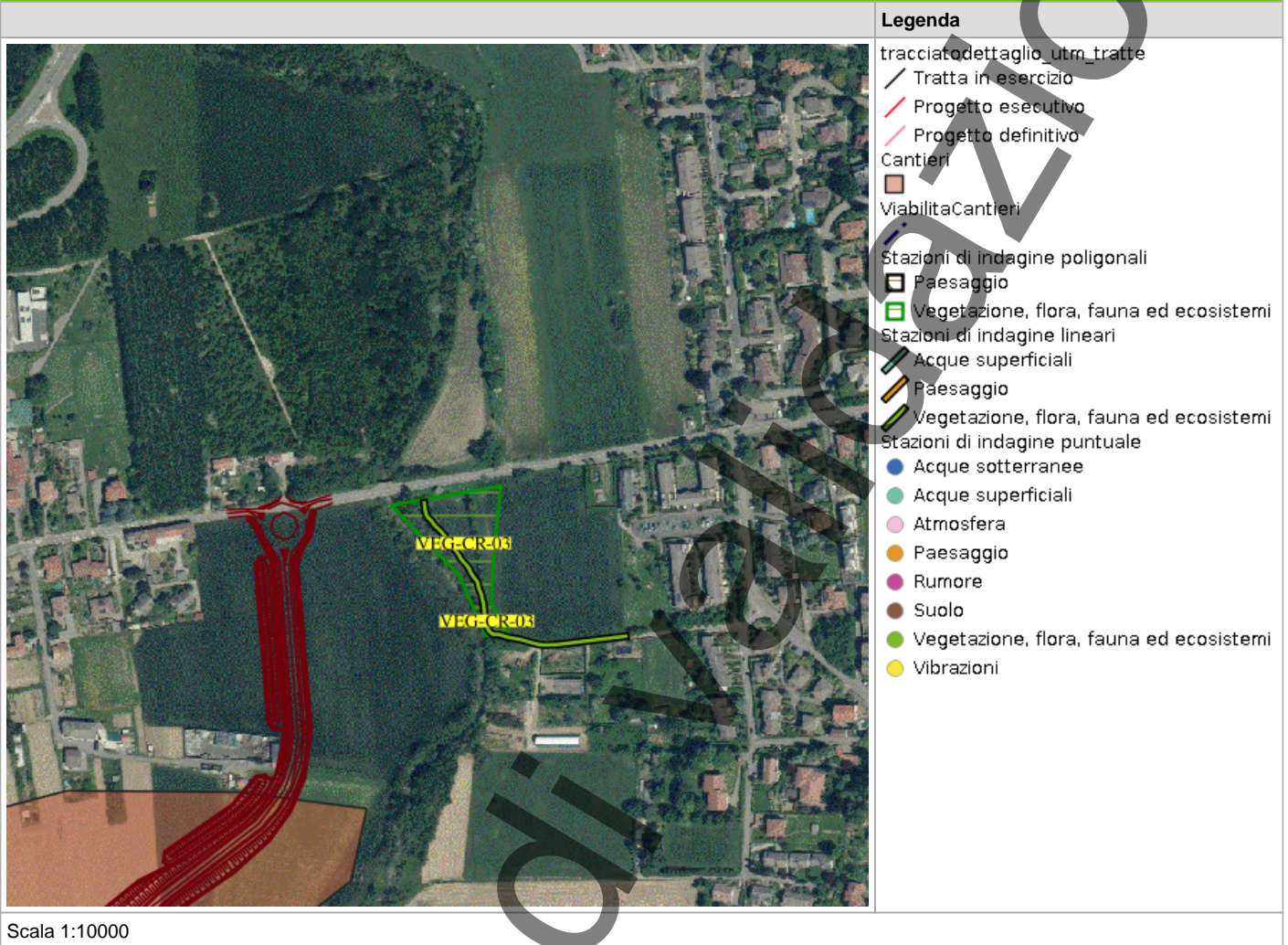
CARATTERIZZAZIONE SINTETICA DEL SITO

Elementi antropico insediativi	Area residenziale
Elementi di progetto	Rilevato
Elementi di valore naturalista ambientale	Corso d'acqua

DESCRIZIONE DEL SITO/RECETTORE

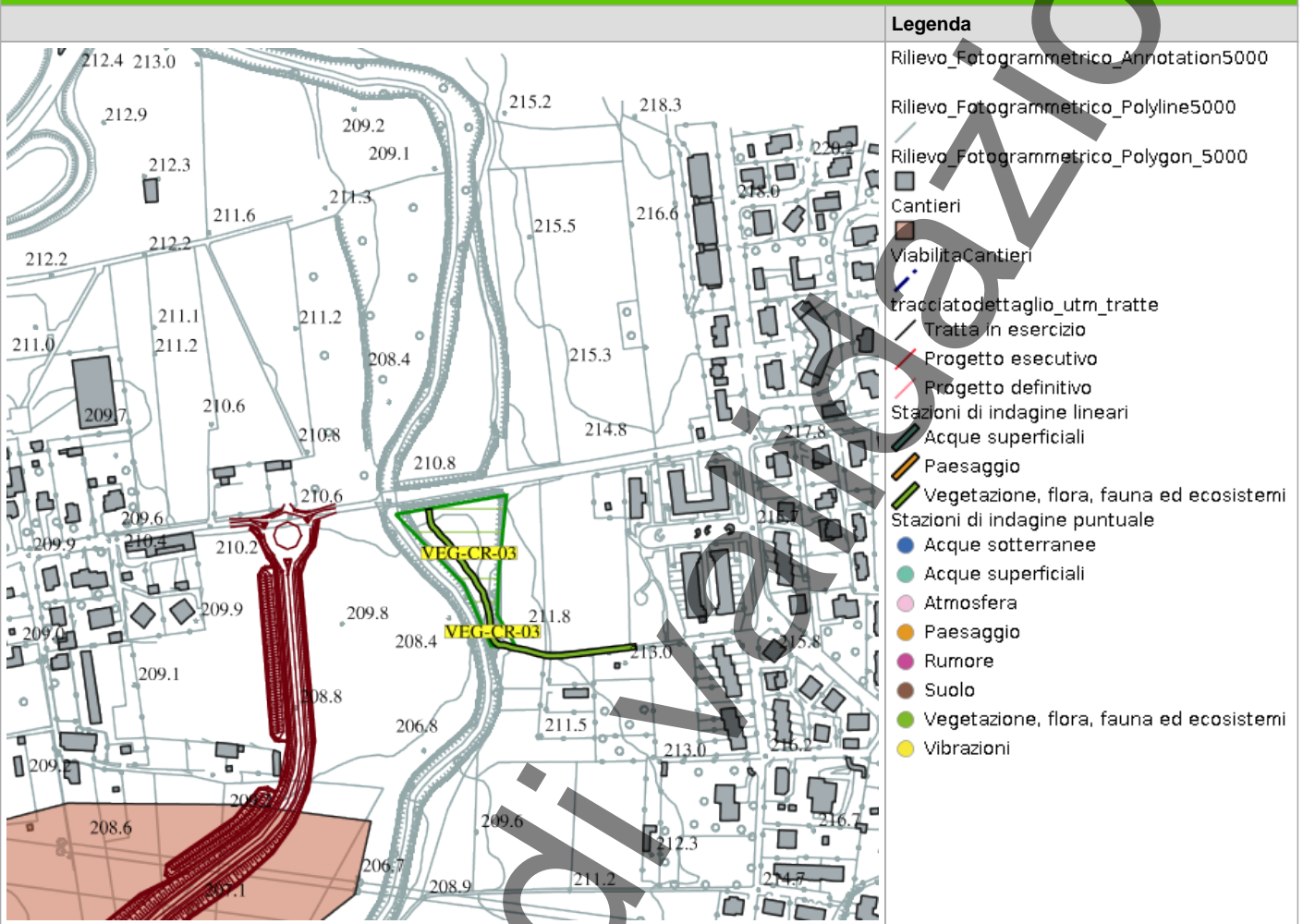
Stazione di monitoraggio per anfibi, rettili e avifauna diurna.

FOTO AEREA RECETTORE/SITO DI MISURA



In corso

PLANIMETRIA DI DETTAGLIO



Legenda	
	Rilievo_Fotogrammetrico_Annotation5000
	Rilievo_Fotogrammetrico_Polyline5000
	Rilievo_Fotogrammetrico_Polygon_5000
	Cantieri
	ViabilitaCantieri
	tracciatodettaglio_utm_tratte
	Tratta in esercizio
	Progetto esecutivo
	Progetto definitivo
	Stazioni di indagine lineari
	Acque superficiali
	Paesaggio
	Vegetazione, flora, fauna ed ecosistemi
	Stazioni di indagine puntuale
	Acque sotterranee
	Acque superficiali
	Atmosfera
	Paesaggio
	Rumore
	Suolo
	Vegetazione, flora, fauna ed ecosistemi
	Vibrazioni

Scala 1:10000

SCHEDA DI SINTESI

Tipologia indagine	Fase	Anno	Codice sottostazione
F	Corso d'opera	1	

DATI RELATIVI ALLA STAZIONE

Data e ora inizio	15/10/2025 11:20
Data e ora fine	15/10/2025 11:45
Altitudine [m s.l.m.]	
Lunghezza fascia rilevata [m]	0
Larghezza fascia rilevata [m]	0
Condizioni meteo	Condizioni del cielo: Coperto; Temperatura max: 0 C° Temperatura min: 0 C° Vento: Debole
Strumentazione utilizzata	GPS - , Fotocamera digitale -
Caratterizzazione territoriale e ambientale dell'area	Area boscata sulle sponde del Molgora, in un contesto agricolo ai margini dell'abitato di Carnate
Note	

DATI RELATIVI AL CAMPIONAMENTO

Specie	N°contatti	Normativa di tutela
Corvidae - - - Corvus corone cornix - Cornacchia grigia	3	Legge n°157 del 11 Febbraio 1992 -; Legge Regionale n° 26 del 16 Agosto 1993 -; Direttiva 79/409/CEE del Consiglio del 2 Aprile 1979 Allegato II/2
Paridae - - - Parus major - Cinciallegra	2	Convenzione di Berna del 19 Settembre 1979 Allegato 2; Legge n°157 del 11 Febbraio 1992 -; Legge Regionale n° 26 del 16 Agosto 1993 -
Picidae - - - Dendrocopos major - Picchio rosso maggiore	1	Convenzione di Berna del 19 Settembre 1979 Allegato 2; Legge n°157 del 11 Febbraio 1992 -; Legge Regionale n° 26 del 16 Agosto 1993 -; Legge n°157 del 11 Febbraio 1992 art. 2
Picidae - - - Picus viridis - Picchio verde	1	Convenzione di Berna del 19 Settembre 1979 Allegato 2; Legge Regionale n° 26 del 16 Agosto 1993 -; Legge n°157 del 11 Febbraio 1992 art. 2
Sturnidae - - - Sturnus vulgaris - Storno	20	Legge n°157 del 11 Febbraio 1992 -; Legge Regionale n° 26 del 16 Agosto 1993 -; Direttiva 79/409/CEE del Consiglio del 2 Aprile 1979 Allegato II/2

Specie	N°contatti	Normativa di tutela
Turdidae - - - Erithacus rubecula - Pettiroso	2	Convenzione di Berna del 19 Settembre 1979 Allegato 2; Legge n°157 del 11 Febbraio 1992 - ; Legge Regionale n° 26 del 16 Agosto 1993 - ; Convenzione di Bonn del 23 Giugno 1979 UNEP Allegato 2
Turdidae - - - Turdus merula - Merlo	1	Convenzione di Berna del 19 Settembre 1979 Allegato 3; Legge n°157 del 11 Febbraio 1992 - ; Legge Regionale n° 26 del 16 Agosto 1993 - ; Direttiva 79/409/CEE del Consiglio del 2 Aprile 1979 Allegato II/2

PARAMETRI DELLA COMUNITÀ ORNITICA

SA	Ricchezza di specie (numero di specie totali presenti lungo il transetto A)	8
Numero non passeriformi A	Numero specie non passeriformi A	2
Abbondanza A	N° di individui/transetto A	30

NOTE

Nessuna nota presente

ATTIVITÀ CANTIERE

Nessuna attività presente

RAPPORTO ATTIVITÀ

Componente Ambientale: Vegetazione, flora, fauna ed ecosistemi	Codice monitoraggio: VEG-CR-03
Tratta di appartenenza: Tratta C e viabilità connessa	
Comune: Carnate	Provincia: Monza e Brianza
Distanza dal tracciato: 300 m	Progressiva di progetto [Km+m]: 15+900
Tipologia di indagine: Corso d'opera - Anno 1 - Analisi delle comunità ornitiche (avifauna)	

COORDINATE WGS84

LAT: 45.6399

LON: 9.3729

H: 211 m

COORDINATE GAUSS-BOAGA

X: 1529094

Y: 5054136

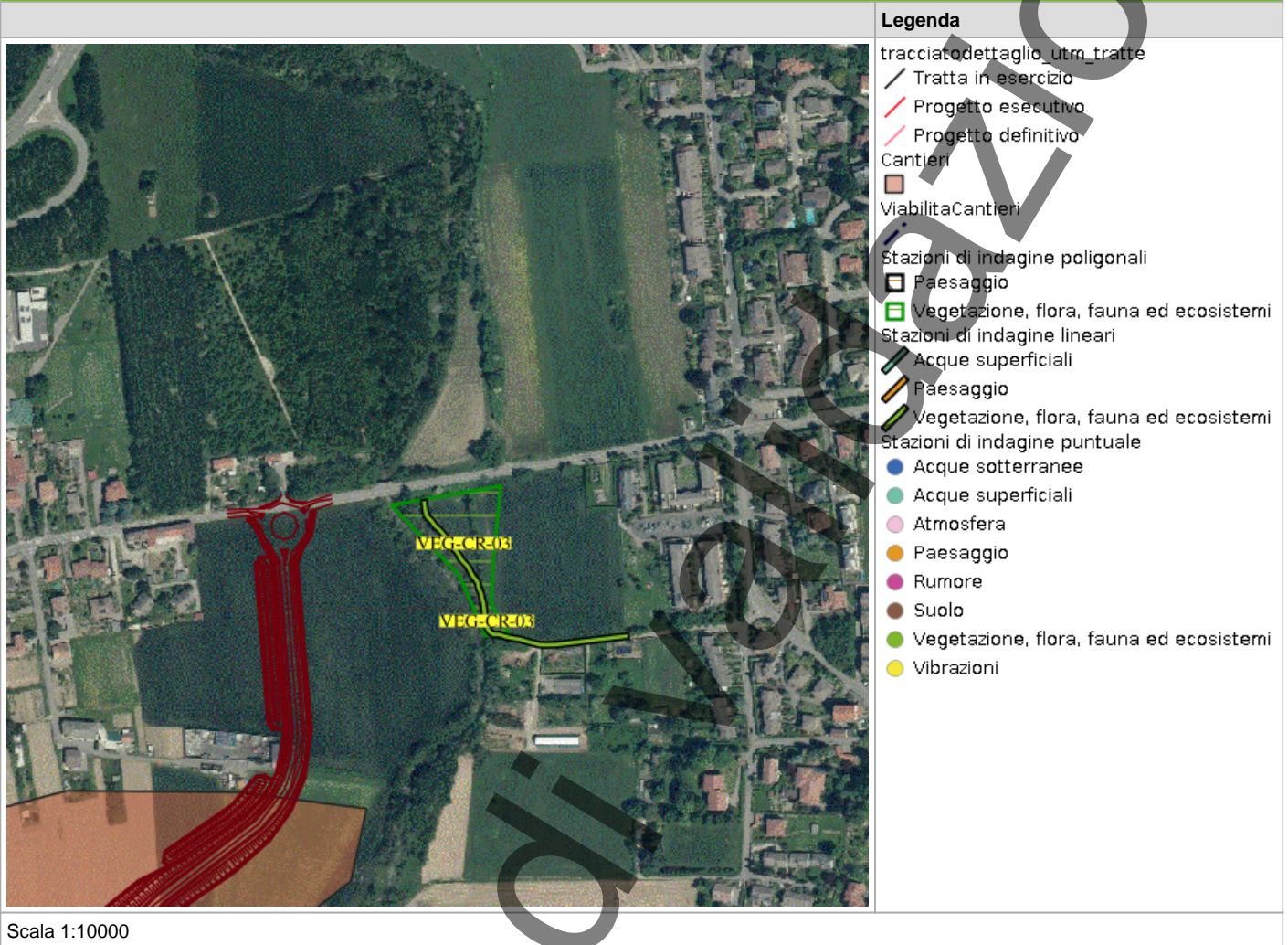
CARATTERIZZAZIONE SINTETICA DEL SITO

Elementi antropico insediativi	Area residenziale
Elementi di progetto	Rilevato
Elementi di valore naturalista ambientale	Corso d'acqua

DESCRIZIONE DEL SITO/RECETTORE

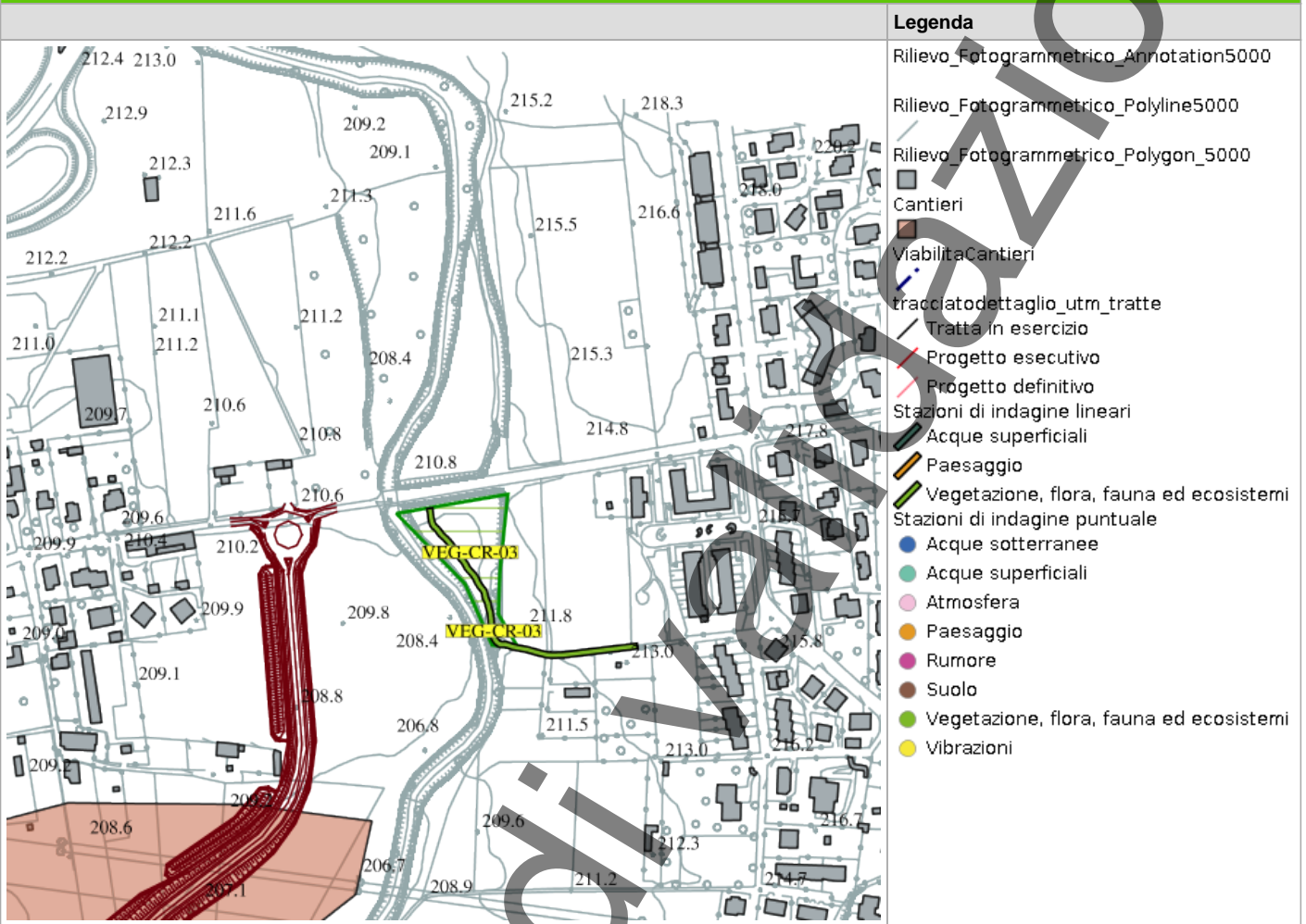
Stazione di monitoraggio per anfibi, rettili e avifauna diurna.

FOTO AEREA RECETTORE/SITO DI MISURA



In corso

PLANIMETRIA DI DETTAGLIO



Legenda	
	Rilievo_Fotogrammetrico_Annotation5000
	Rilievo_Fotogrammetrico_Polyline5000
	Rilievo_Fotogrammetrico_Polygon_5000
	Cantieri
	ViabilitaCantieri
	tracciatodettaglio_utm_tratte
	Tratta in esercizio
	Progetto esecutivo
	Progetto definitivo
	Stazioni di indagine lineari
	Acque superficiali
	Paesaggio
	Vegetazione, flora, fauna ed ecosistemi
	Stazioni di indagine puntuale
	Acque sotterranee
	Acque superficiali
	Atmosfera
	Paesaggio
	Rumore
	Suolo
	Vegetazione, flora, fauna ed ecosistemi
	Vibrazioni

Scala 1:10000

SCHEDA DI SINTESI

Tipologia indagine	Fase	Anno	Codice sottostazione
F	Corso d'opera	1	

DATI RELATIVI ALLA STAZIONE

Data e ora inizio	18/09/2025 12:30
Data e ora fine	18/09/2025 12:50
Altitudine [m s.l.m.]	233
Lunghezza fascia rilevata [m]	0
Larghezza fascia rilevata [m]	0
Condizioni meteo	Condizioni del cielo: Sereno; Temperatura max: 26 C° Temperatura min: 18 C° Vento: Assente
Strumentazione utilizzata	GPS - , Fotocamera digitale -
Caratterizzazione territoriale e ambientale dell'area	Area in prossimità del torrente Molgora con presenza di formazioni boschive miste e superfici a prato e a coltivo, con margini ad arbusteto.
Note	-

DATI RELATIVI AL CAMPIONAMENTO

Specie	N°contatti	Normativa di tutela
Alcedinidae - - - Alcedo atthis - Martin pescatore	1	Legge n°157 del 11 Febbraio 1992 -
Corvidae - - - Corvus corone cornix - Cornacchia grigia	3	Legge n°157 del 11 Febbraio 1992 -;Legge Regionale n° 26 del 16 Agosto 1993 -;Direttiva 79/409/CEE del Consiglio del 2 Aprile 1979 Allegato II/2
Muscicapidae - - - Ficedula hypoleuca - Balia nera	3	Legge n°157 del 11 Febbraio 1992 -
Paridae - - - Parus major - Cinciallegra	2	Convenzione di Berna del 19 Settembre 1979 Allegato 2;Legge n°157 del 11 Febbraio 1992 -;Legge Regionale n° 26 del 16 Agosto 1993 -

PARAMETRI DELLA COMUNITÀ ORNITICA

SA	Ricchezza di specie (numero di specie totali presenti lungo il transetto A)	4
Numero non passeriformi A	Numero specie non passeriformi A	2
Abbondanza A	N° di individui/transetto A	10

NOTE

Nessuna nota presente

ATTIVITÀ CANTIERE

Nessuna attività presente

In corso di validazione

RAPPORTO ATTIVITÀ

Componente Ambientale: Vegetazione, flora, fauna ed ecosistemi	Codice monitoraggio: VEG-LE-06
Tratta di appartenenza: Tratta B2 e viabilità connessa	
Comune: Lentate sul Seveso	Provincia: Monza e Brianza
Distanza dal tracciato: 450 m	Progressiva di progetto [Km+m]: 1+500
Tipologia di indagine: Corso d'opera - Anno 1 - Analisi delle comunità ornitiche (avifauna)	

COORDINATE WGS84

LAT: 45.675

LON: 9.1024

H: 257 m

COORDINATE GAUSS-BOAGA

X: 1508006.256

Y: 5057973.545

CARATTERIZZAZIONE SINTETICA DEL SITO

Elementi di progetto	Trincea
Elementi di valore naturalista ambientale	Parco regionale, Riserva naturale - SIC - ZPS

DESCRIZIONE DEL SITO/RECETTORE

Area boscata all'interno del Parco Regionale delle Groane [_SIC_], ai margini della zona industriale di Lentate sul Seveso. L'area è raggiungibile percorrendo via Oberdan.

FOTO AEREA RECETTORE/SITO DI MISURA

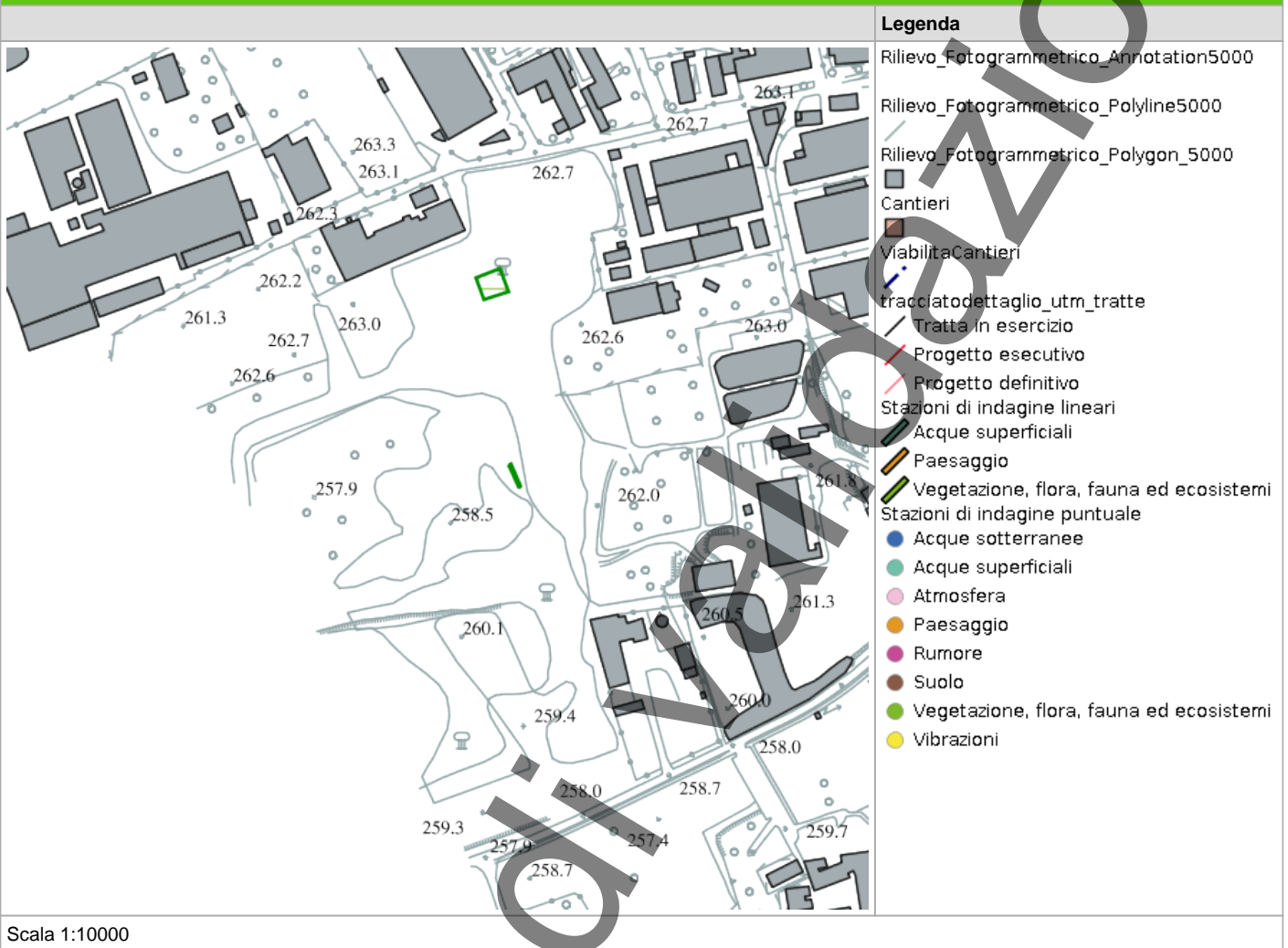


Legenda

- tracciatodettaglio_utm_tratte
- Tratta in esercizio
- Progetto esecutivo
- Progetto definitivo
- Cantieri
- ViabilitaCantieri
- Stazioni di indagine poligonali
- Paesaggio
- Vegetazione, flora, fauna ed ecosistemi
- Stazioni di indagine lineari
- Acque superficiali
- Paesaggio
- Vegetazione, flora, fauna ed ecosistemi
- Stazioni di indagine puntuale
- Acque sotterranee
- Acque superficiali
- Atmosfera
- Paesaggio
- Rumore
- Suolo
- Vegetazione, flora, fauna ed ecosistemi
- Vibrazioni

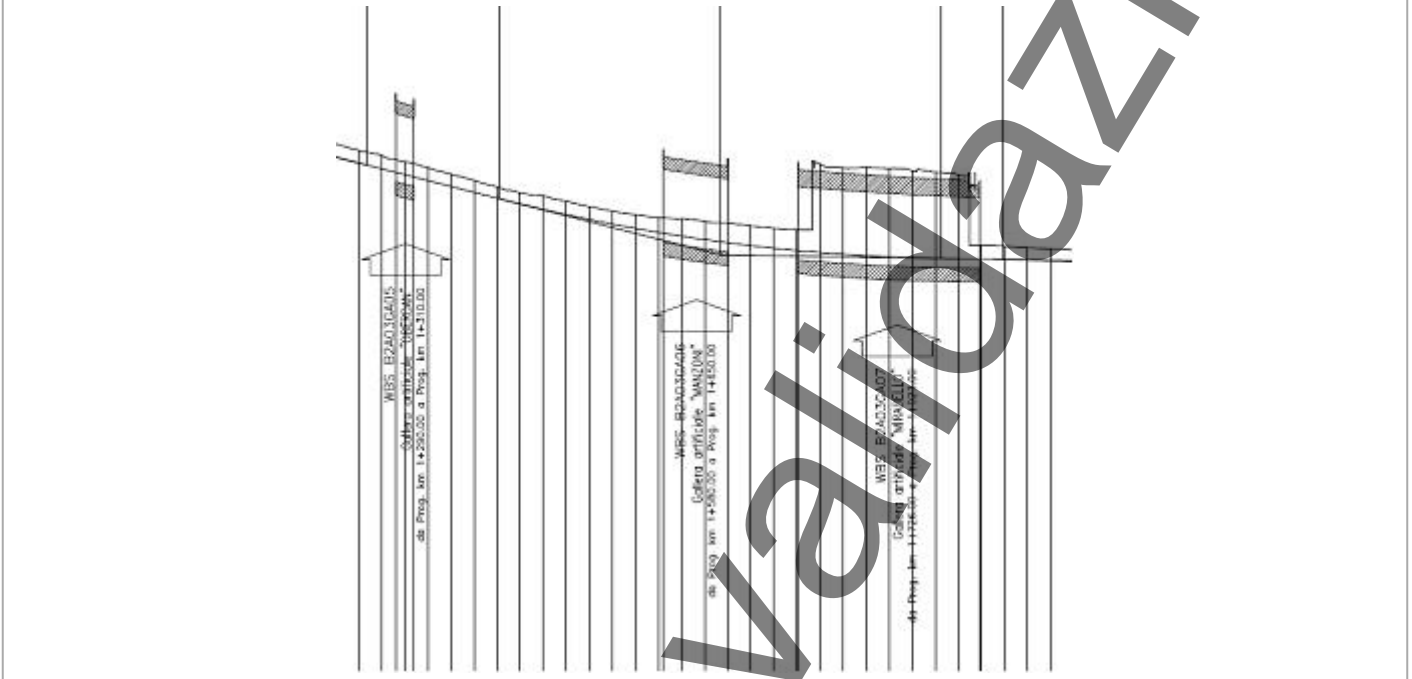
Scala 1:10000

PLANIMETRIA DI DETTAGLIO



RILIEVI FOTOGRAFICI

PROFILOSTRADALE



SCHEDA DI SINTESI

Tipologia indagine	Fase	Anno	Codice sottostazione
F	Corso d'opera	1	

DATI RELATIVI ALLA STAZIONE

Data e ora inizio	09/04/2025 09:30
Data e ora fine	09/04/2025 10:00
Altitudine [m s.l.m.]	250
Lunghezza fascia rilevata [m]	0
Larghezza fascia rilevata [m]	0
Condizioni meteo	Condizioni del cielo: sereno; Temperatura max: 18 C° Temperatura min: 15 C° Vento: assente
Strumentazione utilizzata	GPS -, Fotocamera digitale -, Binocolo -
Caratterizzazione territoriale e ambientale dell'area	area di bosco planiziale di latifoglie mesofile all'interno del lato nord del Parco delle Groane. Presenza di ristagni lungo la depressione dello stagno di Lentate
Note	-

DATI RELATIVI AL CAMPIONAMENTO

Specie	N°contatti	Normativa di tutela
Apodidae - - - Apus apus - Rondone	3	Convenzione di Berna del 19 Settembre 1979 Allegato 3; Legge n°157 del 11 Febbraio 1992 - ; Legge Regionale n° 26 del 16 Agosto 1993 -
Columbidae - - - Columba palumbus - Colombaccio	4	Legge n°157 del 11 Febbraio 1992 -; Legge Regionale n° 26 del 16 Agosto 1993 -; Direttiva 79/409/CEE del Consiglio del 2 Aprile 1979 Allegato II/1 e Allegato III/1
Corvidae - - - Corvus corone cornix - Cornacchia grigia	2	Legge n°157 del 11 Febbraio 1992 -; Legge Regionale n° 26 del 16 Agosto 1993 -; Direttiva 79/409/CEE del Consiglio del 2 Aprile 1979 Allegato II/2
Corvidae - - - Pica pica - Gazza	2	Legge n°157 del 11 Febbraio 1992 -; Legge Regionale n° 26 del 16 Agosto 1993 -; Direttiva 79/409/CEE del Consiglio del 2 Aprile 1979 Allegato II/2
Fringillidae - - - Fringilla coelebs - Fringuello	1	Convenzione di Berna del 19 Settembre 1979 Allegato 3; Legge n°157 del 11 Febbraio 1992 - ; Legge Regionale n° 26 del 16 Agosto 1993 -

Specie	N°contatti	Normativa di tutela
Paridae - - - Cyanistes (Parus) caeruleus - Cinciarella	1	Legge n°157 del 11 Febbraio 1992 -; Legge Regionale n° 26 del 16 Agosto 1993 -; Direttiva 79/409/CEE del Consiglio del 2 Aprile 1979 Allegato II/2
Paridae - - - Parus major - Cinciallegra	2	Convenzione di Berna del 19 Settembre 1979 Allegato 2; Legge n°157 del 11 Febbraio 1992 -; Legge Regionale n° 26 del 16 Agosto 1993 -
Paridae - - - Poecile palustris - Cincia bigia	1	Convenzione di Berna del 19 Settembre 1979 Allegato 2; Legge n°157 del 11 Febbraio 1992 -; Legge Regionale n° 26 del 16 Agosto 1993 -
Picidae - - - Picus viridis - Picchio verde	1	Convenzione di Berna del 19 Settembre 1979 Allegato 2; Legge Regionale n° 26 del 16 Agosto 1993 -; Legge n°157 del 11 Febbraio 1992 art. 2
Sylviidae - - - Phylloscopus collybita - Lui piccolo	1	Legge n°157 del 11 Febbraio 1992 -
Sylviidae - - - Sylvia atricapilla - Capinera	2	Convenzione di Berna del 19 Settembre 1979 Allegato 2; Legge n°157 del 11 Febbraio 1992 -; Legge Regionale n° 26 del 16 Agosto 1993 -
Turdidae - - - Erithacus rubecula - Pettiroso	1	Convenzione di Berna del 19 Settembre 1979 Allegato 2; Legge n°157 del 11 Febbraio 1992 -; Legge Regionale n° 26 del 16 Agosto 1993 -; Convenzione di Bonn del 23 Giugno 1979 UNEP Allegato 2
Turdidae - - - Turdus merula - Merlo	1	Convenzione di Berna del 19 Settembre 1979 Allegato 3; Legge n°157 del 11 Febbraio 1992 -; Legge Regionale n° 26 del 16 Agosto 1993 -; Direttiva 79/409/CEE del Consiglio del 2 Aprile 1979 Allegato II/2

PARAMETRI DELLA COMUNITÀ ORNITICA

SA	Ricchezza di specie (numero di specie totali presenti lungo il transetto A)	13
Numero non passeriformi A	Numero specie non passeriformi A	3
Abbondanza A	N° di individui/transetto A	22

NOTE

Nessuna nota presente

ATTIVITÀ CANTIERE

Nessuna attività presente

CINCIALLEGRA



In corso di validazione

RAPPORTO ATTIVITÀ

Componente Ambientale: Vegetazione, flora, fauna ed ecosistemi	Codice monitoraggio: VEG-LE-06
Tratta di appartenenza: Tratta B2 e viabilità connessa	
Comune: Lentate sul Seveso	Provincia: Monza e Brianza
Distanza dal tracciato: 450 m	Progressiva di progetto [Km+m]: 1+500
Tipologia di indagine: Corso d'opera - Anno 1 - Analisi delle comunità ornitiche (avifauna)	

COORDINATE WGS84

LAT: 45.675

LON: 9.1024

H: 257 m

COORDINATE GAUSS-BOAGA

X: 1508006.256

Y: 5057973.545

CARATTERIZZAZIONE SINTETICA DEL SITO

Elementi di progetto	Trincea
Elementi di valore naturalista ambientale	Parco regionale, Riserva naturale - SIC - ZPS

DESCRIZIONE DEL SITO/RECETTORE

Area boscata all'interno del Parco Regionale delle Groane [_SIC_], ai margini della zona industriale di Lentate sul Seveso. L'area è raggiungibile percorrendo via Oberdan.

FOTO AEREA RECETTORE/SITO DI MISURA

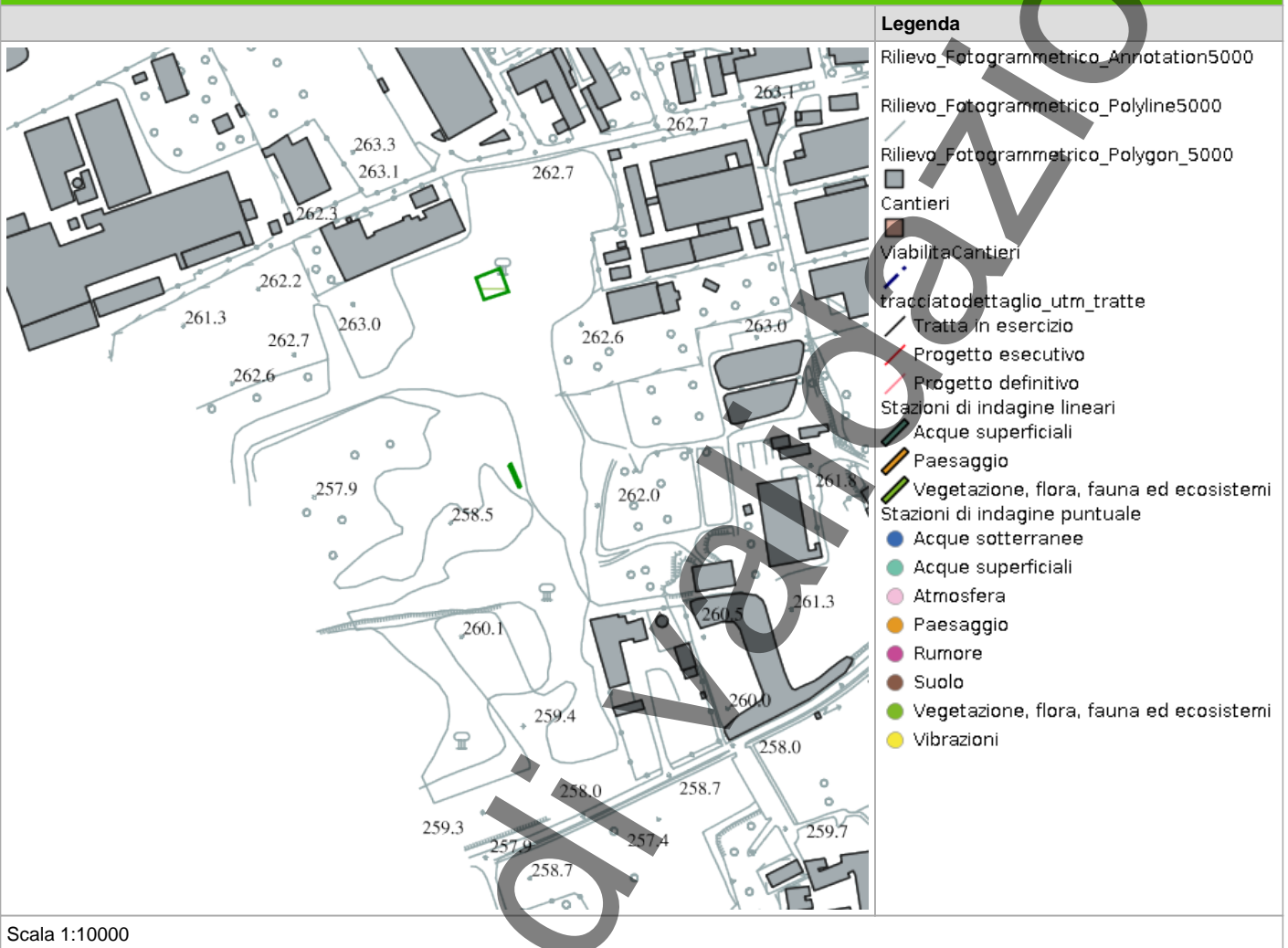


Legenda

- tracciatodettaglio_utm_tratte
- Tratta in esercizio
- Progetto esecutivo
- Progetto definitivo
- Cantieri
- ViabilitaCantieri
- Stazioni di indagine poligonali
- Paesaggio
- Vegetazione, flora, fauna ed ecosistemi
- Stazioni di indagine lineari
- Acque superficiali
- Paesaggio
- Vegetazione, flora, fauna ed ecosistemi
- Stazioni di indagine puntuale
- Acque sotterranee
- Acque superficiali
- Atmosfera
- Paesaggio
- Rumore
- Suolo
- Vegetazione, flora, fauna ed ecosistemi
- Vibrazioni

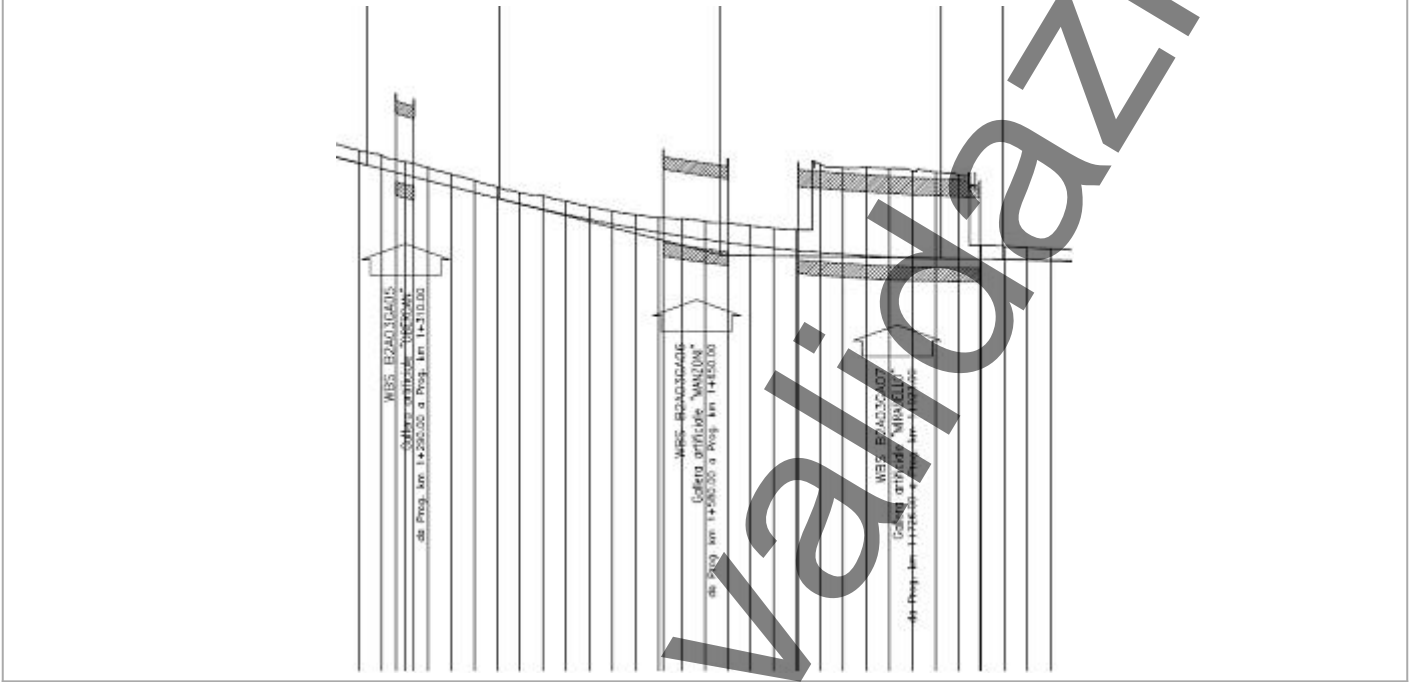
Scala 1:10000

PLANIMETRIA DI DETTAGLIO



RILIEVI FOTOGRAFICI

PROFILOSTRADALE



SCHEDA DI SINTESI

Tipologia indagine	Fase	Anno	Codice sottostazione
F	Corso d'opera	1	

DATI RELATIVI ALLA STAZIONE

Data e ora inizio	26/05/2025 16:30
Data e ora fine	26/05/2025 17:00
Altitudine [m s.l.m.]	256
Lunghezza fascia rilevata [m]	0
Larghezza fascia rilevata [m]	0
Condizioni meteo	Condizioni del cielo: sereno; Temperatura max: 25 C° Temperatura min: 22 C° Vento: assente
Strumentazione utilizzata	GPS -, Fotocamera digitale -, Binocolo -
Caratterizzazione territoriale e ambientale dell'area	Area boscata all'interno del Parco Regionale delle Groane [SIC], ai margini della zona industriale di Lentate sul Seveso
Note	-

DATI RELATIVI AL CAMPIONAMENTO

Specie	N°contatti	Normativa di tutela
Columbidae - - - Columba palumbus - Colombaccio	5	Legge n°157 del 11 Febbraio 1992 -; Legge Regionale n° 26 del 16 Agosto 1993 -; Direttiva 79/409/CEE del Consiglio del 2 Aprile 1979 Allegato II/1 e Allegato III/1
Columbidae - - - Streptopelia decaocto - Tortora dal collare	2	Convenzione di Berna del 19 Settembre 1979 Allegato 3; Legge n°157 del 11 Febbraio 1992 -; Legge Regionale n° 26 del 16 Agosto 1993 -; Direttiva 79/409/CEE del Consiglio del 2 Aprile 1979 Allegato II/2
Corvidae - - - Corvus corone cornix - Cornacchia grigia	4	Legge n°157 del 11 Febbraio 1992 -; Legge Regionale n° 26 del 16 Agosto 1993 -; Direttiva 79/409/CEE del Consiglio del 2 Aprile 1979 Allegato II/2
Falconidae - - - Falco tinnunculus - Gheppio	1	Convenzione di Berna del 19 Settembre 1979 Allegato 2; Legge Regionale n° 26 del 16 Agosto 1993 -; Legge n°157 del 11 Febbraio 1992 art. 2
Picidae - - - Dendrocopos major - Picchio rosso maggiore	1	Convenzione di Berna del 19 Settembre 1979 Allegato 2; Legge n°157 del 11 Febbraio 1992 -; Legge Regionale n° 26 del 16 Agosto 1993 -; Legge n°157 del 11 Febbraio 1992 art. 2

Specie	N°contatti	Normativa di tutela
Sylviidae - - - Sylvia atricapilla - Capinera	2	Convenzione di Berna del 19 Settembre 1979 Allegato 2; Legge n°157 del 11 Febbraio 1992 - ; Legge Regionale n° 26 del 16 Agosto 1993 -
Turdidae - - - Erithacus rubecula - Pettiroso	2	Convenzione di Berna del 19 Settembre 1979 Allegato 2; Legge n°157 del 11 Febbraio 1992 - ; Legge Regionale n° 26 del 16 Agosto 1993 - ; Convenzione di Bonn del 23 Giugno 1979 UNEP Allegato 2
Turdidae - - - Turdus merula - Merlo	3	Convenzione di Berna del 19 Settembre 1979 Allegato 3; Legge n°157 del 11 Febbraio 1992 - ; Legge Regionale n° 26 del 16 Agosto 1993 - ; Direttiva 79/409/CEE del Consiglio del 2 Aprile 1979 Allegato II/2
Turdidae - - - Turdus philomelos - Tordo bottaccio	1	Direttiva 79/409/CEE del Consiglio del 2 Aprile 1979 Allegato II/2

PARAMETRI DELLA COMUNITÀ ORNITICA

SA	Ricchezza di specie (numero di specie totali presenti lungo il transetto A)	9
Numero non passeriformi A	Numero specie non passeriformi A	4
Abbondanza A	N° di individui/transetto A	21

NOTE

Nessuna nota presente

ATTIVITÀ CANTIERE

Nessuna attività presente

RAPPORTO ATTIVITÀ

Componente Ambientale: Vegetazione, flora, fauna ed ecosistemi	Codice monitoraggio: VEG-LE-06
Tratta di appartenenza: Tratta B2 e viabilità connessa	
Comune: Lentate sul Seveso	Provincia: Monza e Brianza
Distanza dal tracciato: 450 m	Progressiva di progetto [Km+m]: 1+500
Tipologia di indagine: Corso d'opera - Anno 1 - Analisi delle comunità ornitiche (avifauna)	

COORDINATE WGS84

LAT: 45.675 **LON:** 9.1024 **H:** 257 m

COORDINATE GAUSS-BOAGA

X: 1508006.256 **Y:** 5057973.545

CARATTERIZZAZIONE SINTETICA DEL SITO

Elementi di progetto	Trincea
Elementi di valore naturalista ambientale	Parco regionale, Riserva naturale - SIC - ZPS

DESCRIZIONE DEL SITO/RECETTORE

Area boscata all'interno del Parco Regionale delle Groane [_SIC_], ai margini della zona industriale di Lentate sul Seveso. L'area è raggiungibile percorrendo via Oberdan.

FOTO AEREA RECETTORE/SITO DI MISURA

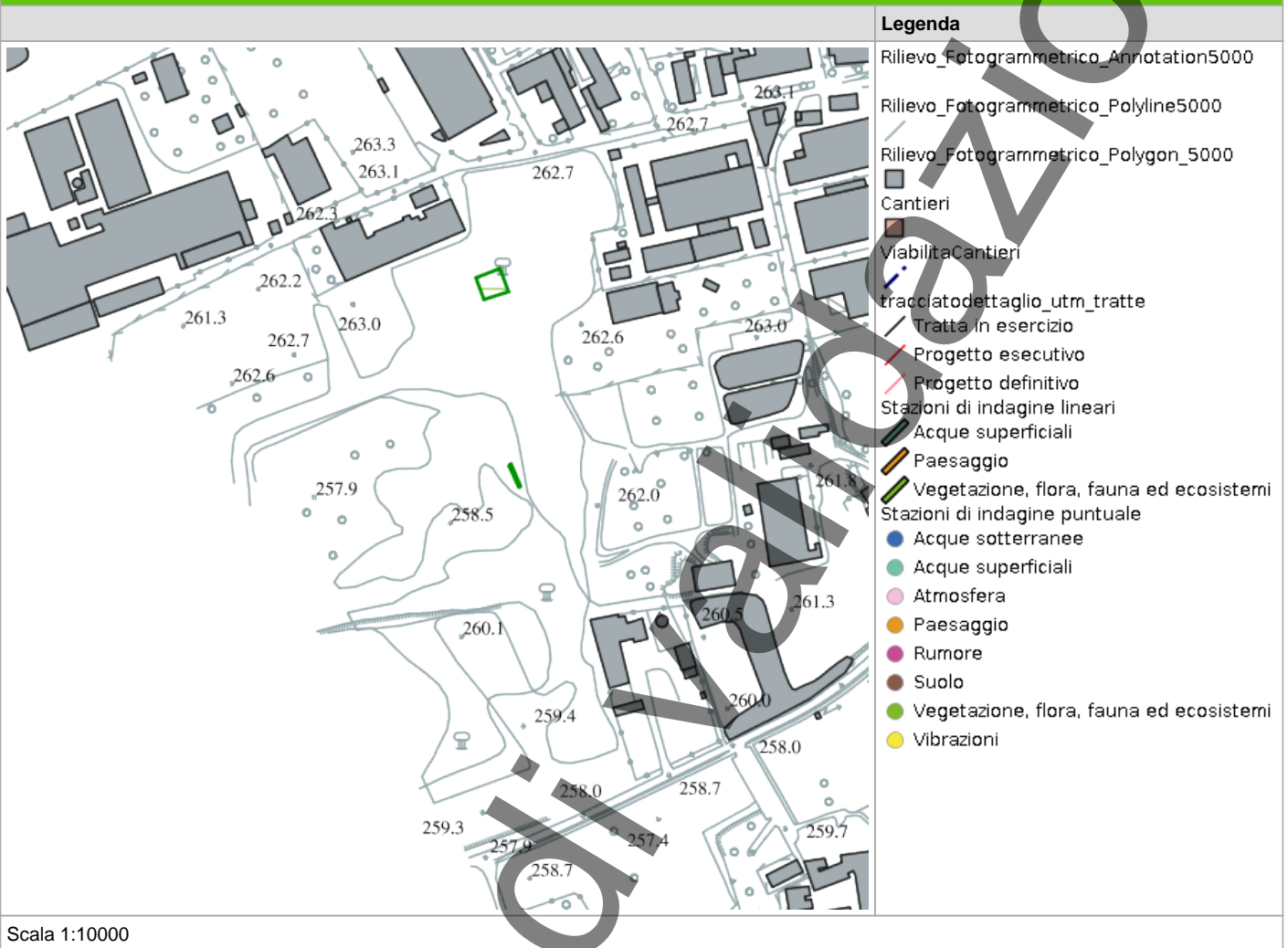


Legenda

- tracciatodettaglio_utm_tratte
- Tratta in esercizio
- Progetto esecutivo
- Progetto definitivo
- Cantieri
- ViabilitaCantieri
- Stazioni di indagine poligonali
- Paesaggio
- Vegetazione, flora, fauna ed ecosistemi
- Stazioni di indagine lineari
- Acque superficiali
- Paesaggio
- Vegetazione, flora, fauna ed ecosistemi
- Stazioni di indagine puntuale
- Acque sotterranee
- Acque superficiali
- Atmosfera
- Paesaggio
- Rumore
- Suolo
- Vegetazione, flora, fauna ed ecosistemi
- Vibrazioni

Scala 1:10000

PLANIMETRIA DI DETTAGLIO



SCHEDA DI SINTESI

Tipologia indagine	Fase	Anno	Codice sottostazione
F	Corso d'opera	1	

DATI RELATIVI ALLA STAZIONE

Data e ora inizio	21/10/2025 12:15
Data e ora fine	21/10/2025 21:30
Altitudine [m s.l.m.]	250
Lunghezza fascia rilevata [m]	0
Larghezza fascia rilevata [m]	0
Condizioni meteo	Condizioni del cielo: Nuvoloso; Temperatura max: 16 C° Temperatura min: 12 C° Vento: Assente
Strumentazione utilizzata	Fotocamera digitale , GPS , Binocolo
Caratterizzazione territoriale e ambientale dell'area	Area boscata all'interno del Parco Regionale delle Groane, ai margini della zona industriale di Lentate sul Seveso.
Note	-

DATI RELATIVI AL CAMPIONAMENTO

Specie	N°contatti	Normativa di tutela
Columbidae - - - Columba palumbus - Colombaccio	2	Legge n°157 del 11 Febbraio 1992 -; Legge Regionale n° 26 del 16 Agosto 1993 -; Direttiva 79/409/CEE del Consiglio del 2 Aprile 1979 Allegato II/1 e Allegato III/1
Corvidae - - - Corvus corone cornix - Cornacchia grigia	2	Legge n°157 del 11 Febbraio 1992 -; Legge Regionale n° 26 del 16 Agosto 1993 -; Direttiva 79/409/CEE del Consiglio del 2 Aprile 1979 Allegato II/2
Corvidae - - - Pica pica - Gazza	2	Legge n°157 del 11 Febbraio 1992 -; Legge Regionale n° 26 del 16 Agosto 1993 -; Direttiva 79/409/CEE del Consiglio del 2 Aprile 1979 Allegato II/2
Fringillidae - - - Fringilla coelebs - Fringuello	1	Convenzione di Berna del 19 Settembre 1979 Allegato 3; Legge n°157 del 11 Febbraio 1992 -; Legge Regionale n° 26 del 16 Agosto 1993 -
Paridae - - - Parus major - Cinciallegra	1	Convenzione di Berna del 19 Settembre 1979 Allegato 2; Legge n°157 del 11 Febbraio 1992 -; Legge Regionale n° 26 del 16 Agosto 1993 -

Specie	N°contatti	Normativa di tutela
Turdidae - - - Erithacus rubecula - Pettiroso	3	Convenzione di Berna del 19 Settembre 1979 Allegato 2; Legge n°157 del 11 Febbraio 1992 - ; Legge Regionale n° 26 del 16 Agosto 1993 - ; Convenzione di Bonn del 23 Giugno 1979 UNEP Allegato 2

PARAMETRI DELLA COMUNITÀ ORNITICA

SA	Ricchezza di specie (numero di specie totali presenti lungo il transetto A)	6
Numero non passeriformi A	Numero specie non passeriformi A	1
Abbondanza A	N° di individui/transetto A	11

NOTE

Area accessibile parzialmente a causa della presenza di fitta vegetazione (principalmente rovi). Si segnala inoltre la presenza di individui poco raccomandabili, con accampamento presso l'area.

ATTIVITÀ CANTIERE

Nessuna attività presente

RAPPORTO ATTIVITÀ

Componente Ambientale: Vegetazione, flora, fauna ed ecosistemi	Codice monitoraggio: VEG-LE-06
Tratta di appartenenza: Tratta B2 e viabilità connessa	
Comune: Lentate sul Seveso	Provincia: Monza e Brianza
Distanza dal tracciato: 450 m	Progressiva di progetto [Km+m]: 1+500
Tipologia di indagine: Corso d'opera - Anno 1 - Analisi delle comunità ornitiche (avifauna)	

COORDINATE WGS84

LAT: 45.675 **LON:** 9.1024 **H:** 257 m

COORDINATE GAUSS-BOAGA

X: 1508006.256 **Y:** 5057973.545

CARATTERIZZAZIONE SINTETICA DEL SITO

Elementi di progetto	Trincea
Elementi di valore naturalista ambientale	Parco regionale, Riserva naturale - SIC - ZPS

DESCRIZIONE DEL SITO/RECETTORE

Area boscata all'interno del Parco Regionale delle Groane [_SIC_], ai margini della zona industriale di Lentate sul Seveso. L'area è raggiungibile percorrendo via Oberdan.

FOTO AEREA RECETTORE/SITO DI MISURA

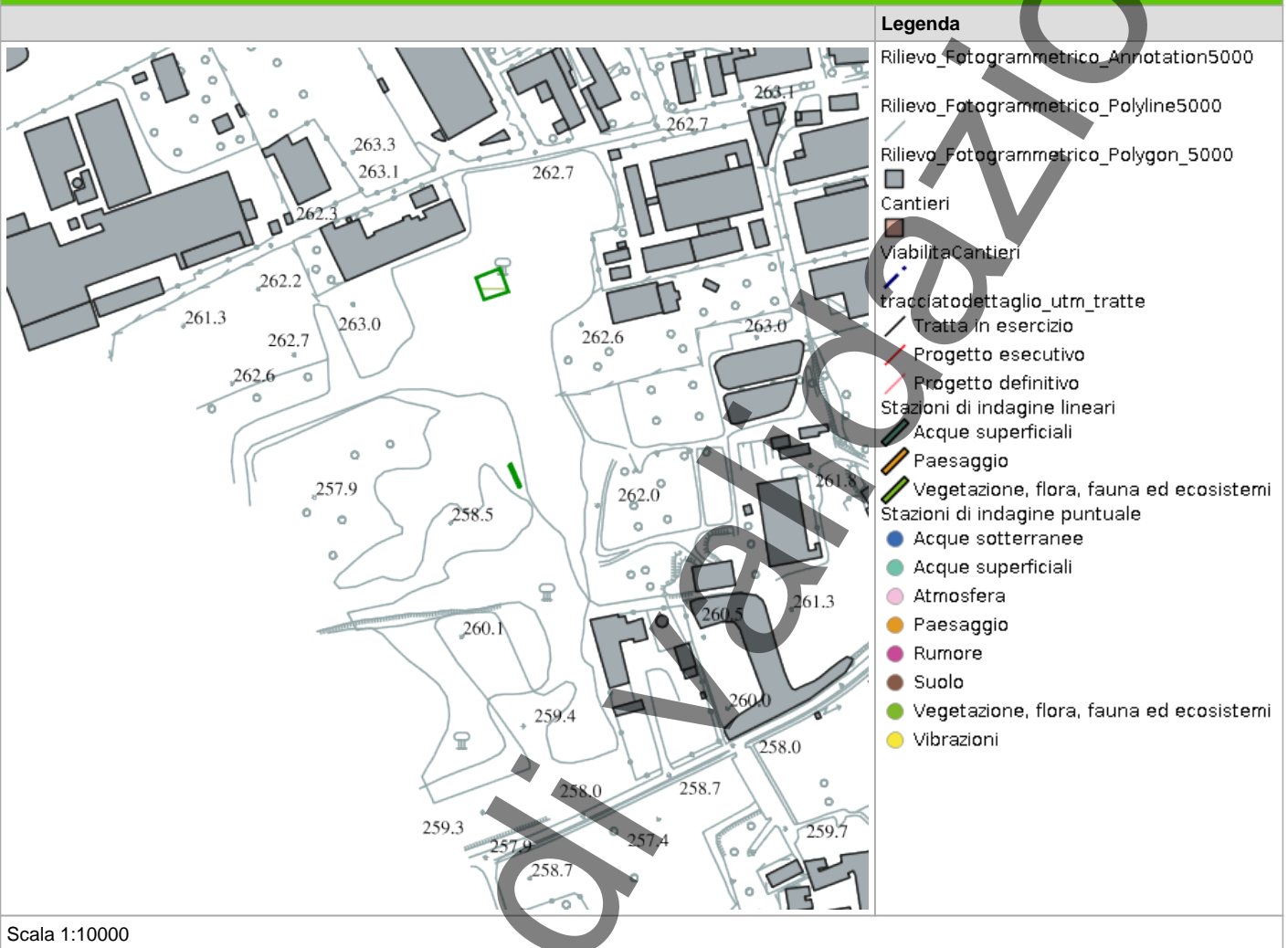


Legenda

- tracciatodettaglio_utm_tratte
- Tratta in esercizio
- Progetto esecutivo
- Progetto definitivo
- Cantieri
- ViabilitaCantieri
- Stazioni di indagine poligonali
- Paesaggio
- Vegetazione, flora, fauna ed ecosistemi
- Stazioni di indagine lineari
- Acque superficiali
- Paesaggio
- Vegetazione, flora, fauna ed ecosistemi
- Stazioni di indagine puntuale
- Acque sotterranee
- Acque superficiali
- Atmosfera
- Paesaggio
- Rumore
- Suolo
- Vegetazione, flora, fauna ed ecosistemi
- Vibrazioni


Scala 1:10000

PLANIMETRIA DI DETTAGLIO



RILIEVI FOTOGRAFICI

PROFILOSTRADALE



SCHEDA DI SINTESI

Tipologia indagine	Fase	Anno	Codice sottostazione
F	Corso d'opera	1	

DATI RELATIVI ALLA STAZIONE

Data e ora inizio	25/09/2025 09:30
Data e ora fine	25/09/2025 09:45
Altitudine [m s.l.m.]	
Lunghezza fascia rilevata [m]	0
Larghezza fascia rilevata [m]	0
Condizioni meteo	Condizioni del cielo: Parzialmente nuvoloso; Temperatura max: 18 C° Temperatura min: 15 C° Vento: Assente
Strumentazione utilizzata	GPS -, Fotocamera digitale -
Caratterizzazione territoriale e ambientale dell'area	Area boscata all'interno del Parco Regionale delle Groane [SIC], ai margini della zona industriale di Lentate sul Seveso
Note	-

DATI RELATIVI AL CAMPIONAMENTO

Specie	N°contatti	Normativa di tutela
Columbidae - - - Columba palumbus - Colombaccio	2	Legge n°157 del 11 Febbraio 1992 -; Legge Regionale n° 26 del 16 Agosto 1993 -; Direttiva 79/409/CEE del Consiglio del 2 Aprile 1979 Allegato II/1 e Allegato III/1
Corvidae - - - Corvus corone cornix - Cornacchia grigia	2	Legge n°157 del 11 Febbraio 1992 -; Legge Regionale n° 26 del 16 Agosto 1993 -; Direttiva 79/409/CEE del Consiglio del 2 Aprile 1979 Allegato II/2
Corvidae - - - Pica pica - Gazza	1	Legge n°157 del 11 Febbraio 1992 -; Legge Regionale n° 26 del 16 Agosto 1993 -; Direttiva 79/409/CEE del Consiglio del 2 Aprile 1979 Allegato II/2
Corvidae -- Corvus corone - Cornacchia nera	1	< non valorizzato > < non valorizzato >
Fringillidae - - - Fringilla coelebs - Fringuello	1	Convenzione di Berna del 19 Settembre 1979 Allegato 3; Legge n°157 del 11 Febbraio 1992 -; Legge Regionale n° 26 del 16 Agosto 1993 -

Specie	N°contatti	Normativa di tutela
Paridae - - - Cyanistes (Parus) caeruleus - Cinciarella	1	Legge n°157 del 11 Febbraio 1992 - Legge Regionale n° 26 del 16 Agosto 1993 -;Direttiva 79/409/CEE del Consiglio del 2 Aprile 1979 Allegato II/2
Paridae - - - Parus major - Cinciallegra	2	Convenzione di Berna del 19 Settembre 1979 Allegato 2;Legge n°157 del 11 Febbraio 1992 - ;Legge Regionale n° 26 del 16 Agosto 1993 -
Picidae - - - Dendrocopos major - Picchio rosso maggiore	1	Convenzione di Berna del 19 Settembre 1979 Allegato 2;Legge n°157 del 11 Febbraio 1992 - ;Legge Regionale n° 26 del 16 Agosto 1993 - ;Legge n°157 del 11 Febbraio 1992 art. 2
Sylviidae - - - Sylvia atricapilla - Capinera	1	Convenzione di Berna del 19 Settembre 1979 Allegato 2;Legge n°157 del 11 Febbraio 1992 - ;Legge Regionale n° 26 del 16 Agosto 1993 -

PARAMETRI DELLA COMUNITÀ ORNITICA

SA	Ricchezza di specie (numero di specie totali presenti lungo il transetto A)	9
Numero non passeriformi A	Numero specie non passeriformi A	1
Abbondanza A	N° di individui/transetto A	12

NOTE

Nessuna nota presente

ATTIVITÀ CANTIERE

Nessuna attività presente

RILIEVI FOTOGRAFICI

FOTOGRAFIA DELLA STAZIONE DI INDAGINE



RAPPORTO ATTIVITÀ

Componente Ambientale: Vegetazione, flora, fauna ed ecosistemi	Codice monitoraggio: VEG-LS-01
Tratta di appartenenza: Tratta C e viabilità connessa	
Comune: Lesmo	Provincia: Monza e Brianza
Distanza dal tracciato: 1500 m	Progressiva di progetto [Km+m]: 10+550
Tipologia di indagine: Corso d'opera - Anno 1 - Analisi delle comunità ornitiche (avifauna)	

COORDINATE WGS84

LAT: 45.6536

LON: 9.2931

H: -9999 m

COORDINATE GAUSS-BOAGA

X: 1522871.0767

Y: 5055629.6163

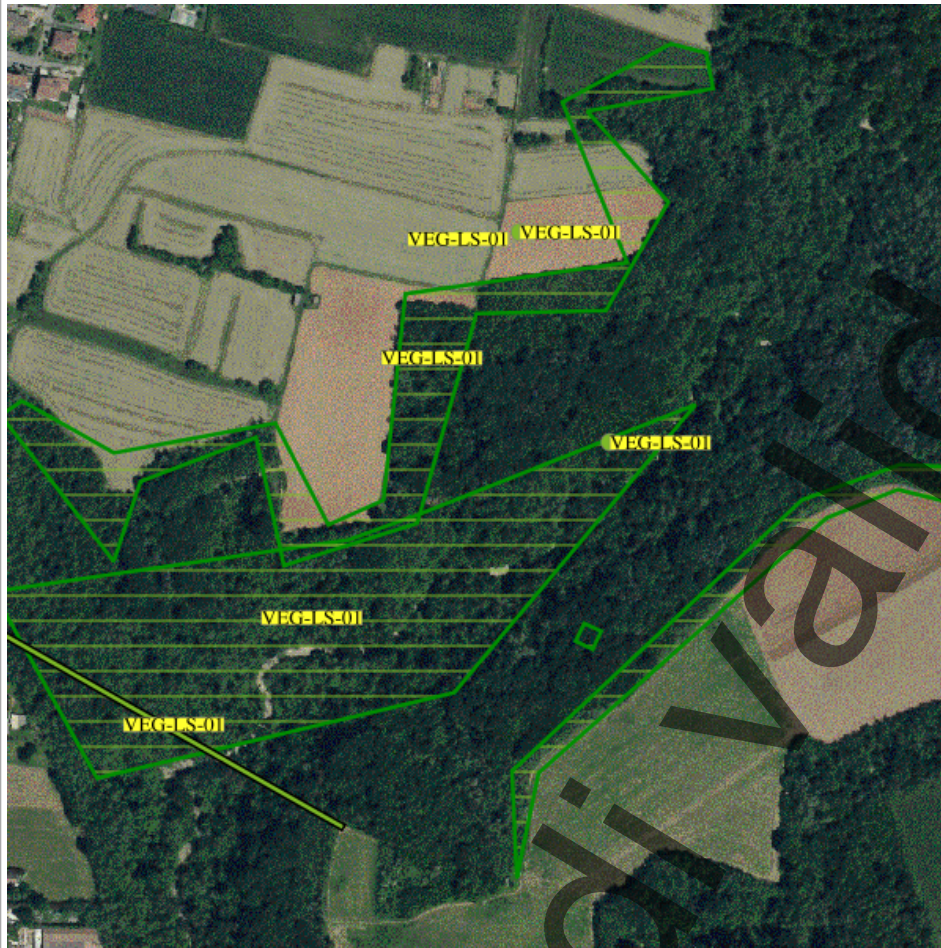
CARATTERIZZAZIONE SINTETICA DEL SITO

Elementi di progetto	Galleria artificiale, Rilevato, Trincea, Viadotto
Elementi di valore naturalistico ambientale	Parco regionale, Riserva naturale - SIC - ZPS

DESCRIZIONE DEL SITO/RECETTORE

Area boscata compresa tra gli abitati di Canonica e Lesmo, all'interno del Parco Regionale della Valle del Lambro. L'area è accessibile da via Cascina Pegorino |_via Monte Bianco_|.

FOTO AEREA RECETTORE/SITO DI MISURA

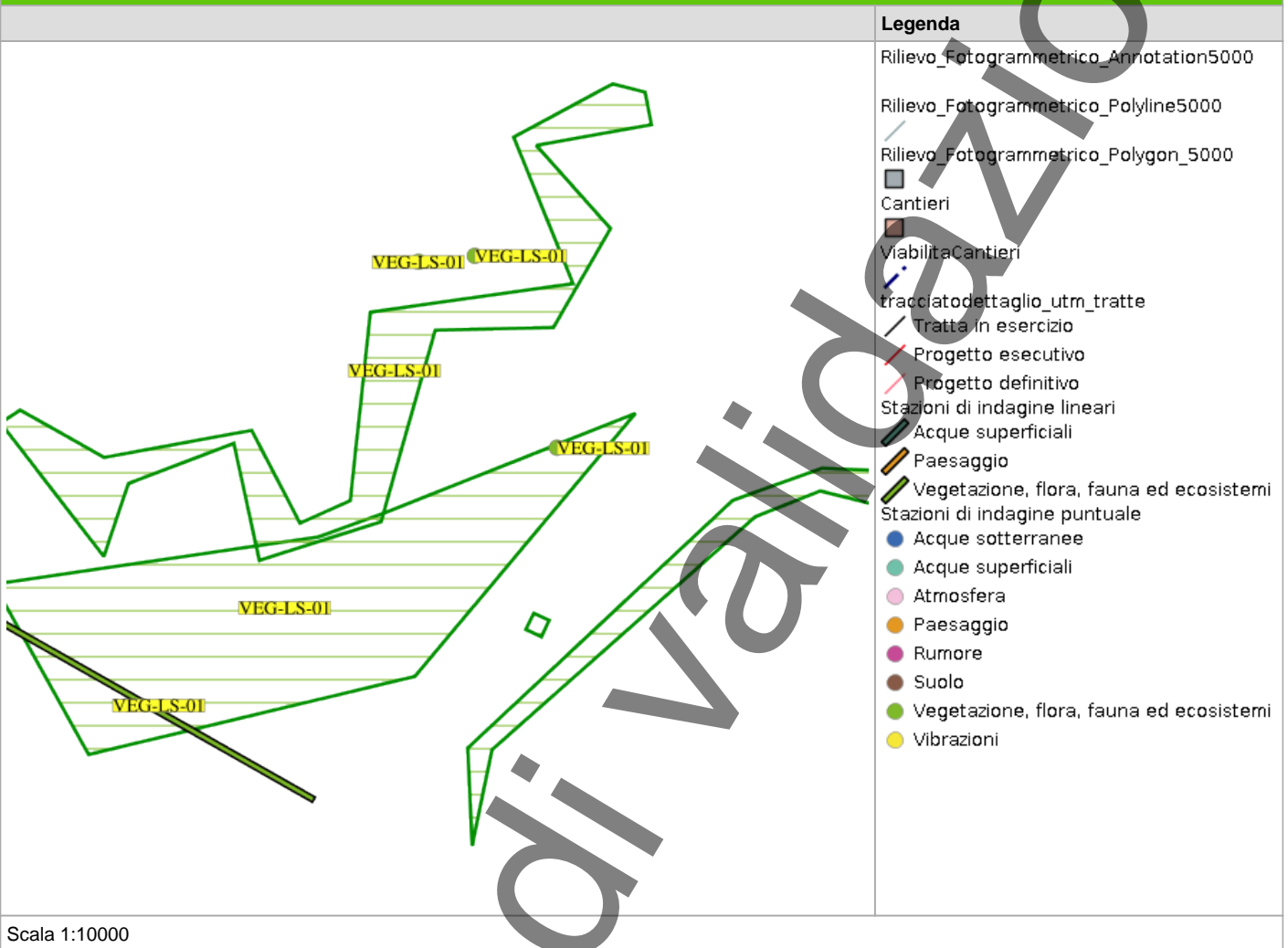


Legenda

- tracciato dettaglio_utm_tratte
- Tratta in esercizio
- Progetto esecutivo
- Progetto definitivo
- Cantieri
- Viabilità Cantieri
- Stazioni di indagine poligonali
- Paesaggio
- Vegetazione, flora, fauna ed ecosistemi
- Stazioni di indagine lineari
- Acque superficiali
- Paesaggio
- Vegetazione, flora, fauna ed ecosistemi
- Stazioni di indagine puntuale
- Acque sotterranee
- Acque superficiali
- Atmosfera
- Paesaggio
- Rumore
- Suolo
- Vegetazione, flora, fauna ed ecosistemi
- Vibrazioni

Scala 1:10000

PLANIMETRIA DI DETTAGLIO



RILIEVI FOTOGRAFICI

FOTOGRAFIA DELLA STAZIONE DI INDAGINE



FOTOGRAFIA DELLA STAZIONE DI INDAGINE



FOTOGRAFIA DELLA STAZIONE DI INDAGINE



FOTOGRAFIA DELLA STAZIONE DI INDAGINE

In corso di validazione



FOTOGRAFIA DELLA STAZIONE DI INDAGINE



In corso