

# PLANIMETRIA

(SCALA 1 : 2000)

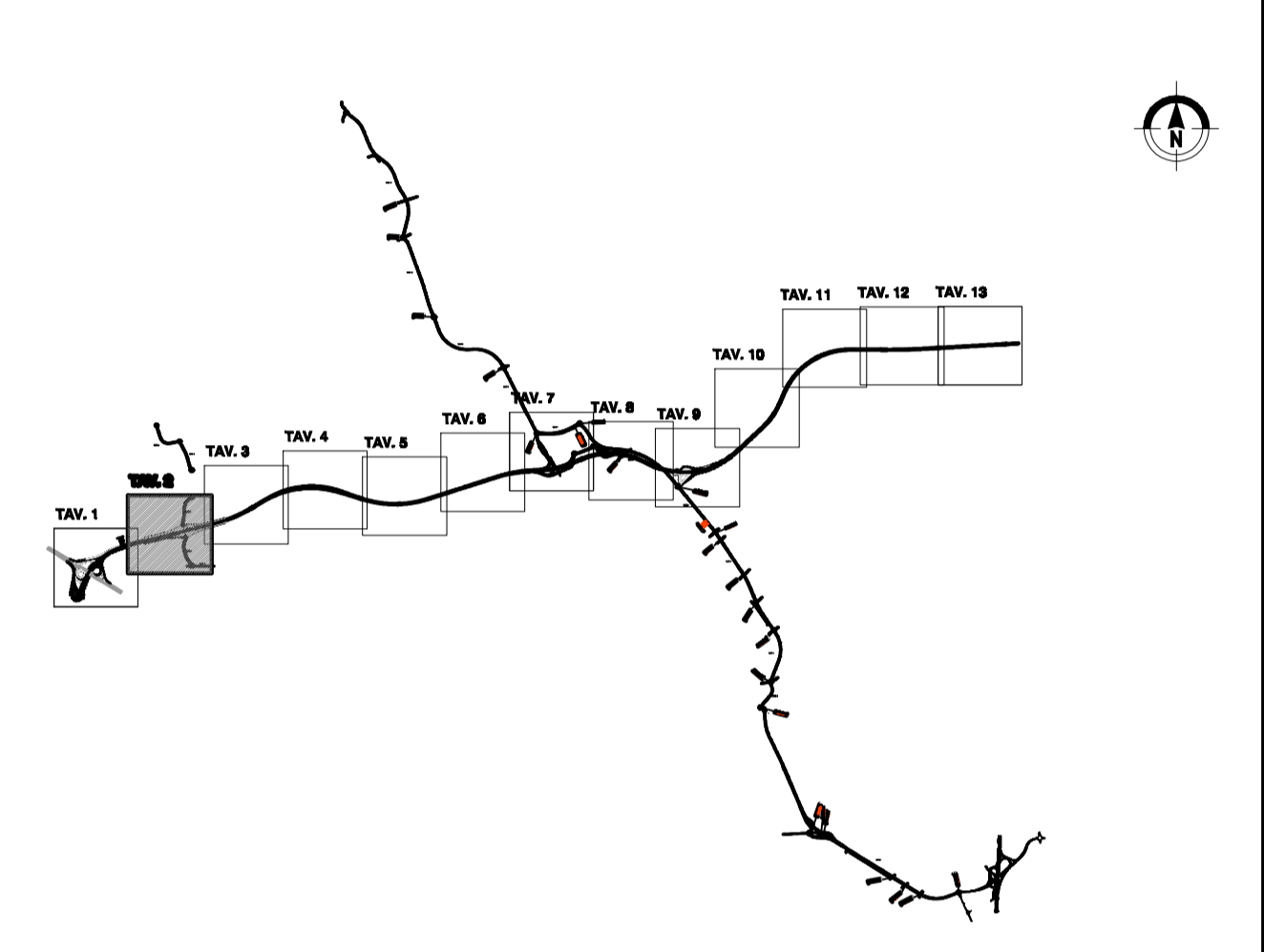
COMUNE: FAGNANO OLONA  
PROVINCIA DI VARESE

## LEGENDA:

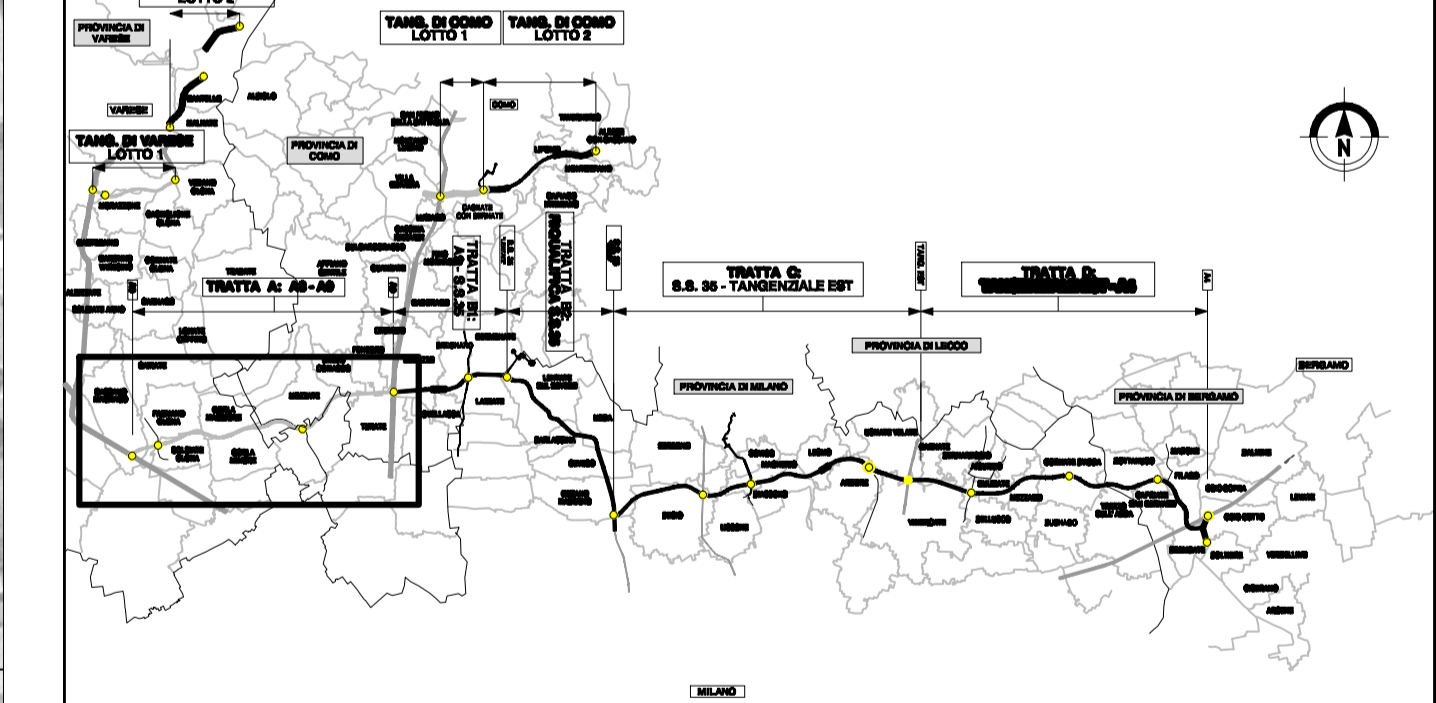
	Corsi d'acqua		V.	Fascia arborea arbustiva alberi di I grandezza		
	Residenza		VI.	Fascia arborea arbustiva alberi di II grandezza		
	Industria/artigianale/commercio		VII.	Fascia arborea arbustiva alberi di III grandezza		
	Ricettori sensibili (scuole, ospedali, case di riposo)		VIII.	Fascia arbustiva di arbusti h<3m		
	Beni di Interesse storico		IX.	Fascia arbustiva di arbusti h>3m		
	Movimenti terra con copertura di terreno di coltivo di 20 cm		X.	Fascia arbustiva di arbusti misti		
	Areie di cantiere		XI.	Fascia arbustiva con arbusti ornamentali		
	Ripristino vegetazione esistente in aree cantiere		XII.	Macchie arboreo-arbustive di interesse faunistico		
	Ripristino vegetazione esistente		XIII.	Bosco		
	Opere di mitigazione acustica		XIV.	Prato arborato		
	Pista di servizio/manutenzione		XV.	Prato stabile		
<b>OPERE A VERDE DI MITIGAZIONE</b>					XVI.	Prato fiorito
<b>File arboreo</b>					XVII.	Fascia erbacea igrofila
	I.	File arboreo singolo/doppio di I grandezza		XVIII.	Rampicanti	
	II.	File arboreo singolo/doppio di II grandezza		<b>Opere di deframmentazione faunistica</b>		
	III.	File arboreo singolo/doppio di III grandezza		67.1.	Ecodotto/galleria artificiale	
	IV.	File arboreo singolo/doppio misto		67.2.	Sopravvia faunistico in affiancamento a viabilità locale	
				67.3.	Sopravvia faunistico in affiancamento a ciclabile	
				67.4.	Sottovia faunistico in affiancamento a viabilità locale	
				67.5.	Sottovia faunistico in affiancamento a corso d'acqua	
				67.6.	Sottovia faunistico in affiancamento a ciclabile	
				67.7.	Sottovia faunistico in scollatore escluso	
				67.8.	Sottovia in scollatore irriguo	
				<b>Opere di Ingegneria naturalistica</b>		
				CV Cordinata viva		



N.B. Le opere di compensazione sono rappresentate in colore blu, vedi elaborati WBS: D\_AG\_xx\_W00\_CS01 e D\_AP\_xx\_W00\_CS01

## QUADRO DI UNIONE TRATTA A



## QUADRO DI UNIONE GENERALE



**COLLEGAMENTO AUTOSTRADALE**

**DALMINE-COMO-VARESE-VALICO DEL GAGGIOLO E OPERE AD ESSO CONNESSE**

**PROGETTO DEFINITIVO**

**TRATTA A**

**PROGETTO DI MITIGAZIONE AMBIENTALE**

**ASSE PRINCIPALE**

**PLANIMETRIA DI PROGETTO - TAV.3**

<b>IDENTIFICAZIONE ELABORATO</b>	<b>CONTRAENTE GENERALE</b>	<b>IL PROGETTISTA</b>
<p>PROGETTO DEFINITIVO</p> <p>TRATTA A</p> <p>PROGETTO DI MITIGAZIONE AMBIENTALE</p> <p>ASSE PRINCIPALE</p> <p>PLANIMETRIA DI PROGETTO - TAV.3</p>	<p>Pedemontana s.p.a.</p> <p>Autoriseta Padanissima Lombarde</p> <p>Autoriseta Padanissima Lombarde</p> <p>Autoriseta Padanissima Lombarde</p>	<p>Autoriseta Padanissima Lombarde</p> <p>Autoriseta Padanissima Lombarde</p> <p>Autoriseta Padanissima Lombarde</p>
<b>DATA</b>	<b>DESCRIZIONE</b>	<b>REV</b>
Feb. 2008	EMMISSIONE	A
		B
		C
		D
<b>SCALA</b>	<b>CONCEDIARIO</b>	<b>VERIFICA E VALIDAZIONE</b>
1:2000	<p>CONCEDIARIO</p> <p>Autoriseta Padanissima Lombarde</p>	<p>Autoriseta Padanissima Lombarde</p> <p>Autoriseta Padanissima Lombarde</p>

Il presente documento non può essere copiato, riprodotto o altrimenti pubblicato in tutto o in parte senza il consenso scritto di Autoriseta Padanissima Lombarde s.p.a. Ogni utilizzo non autorizzato costituisce violazione di legge e sarà perseguito penalmente e civilmente.