



PROVINCIA : Como
COMUNE : Como

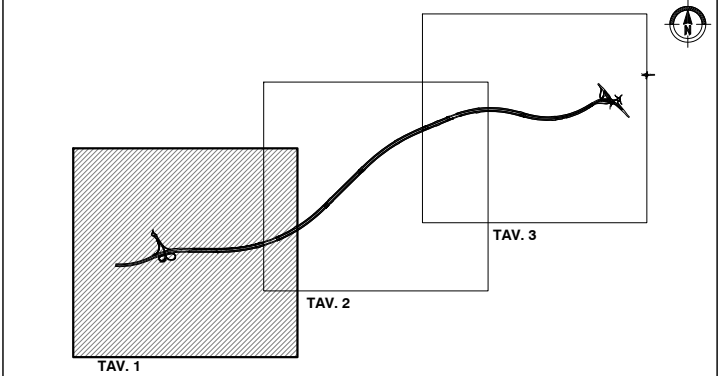
PROVINCIA : Como
COMUNE : Como

PROVINCIA : Como
COMUNE : Cesnate con Bernate

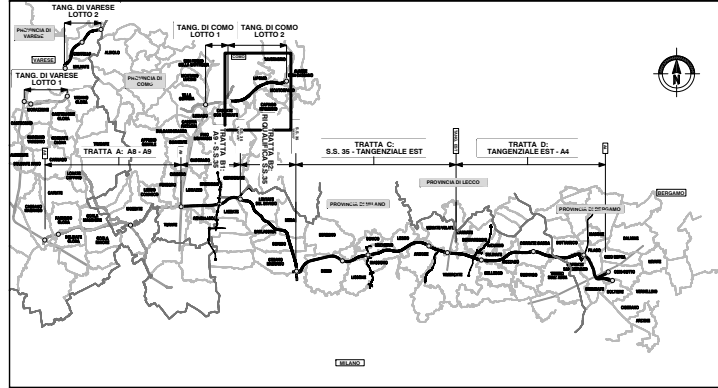
LEGENDA


-  Confine Comunale
-  Autostrada Pedemontana Lombarda

QUADRO DI UNIONE TANGENZIALE DI COMO



QUADRO DI UNIONE GENERALE






COLLEGAMENTO AUTOSTRADALE
DALMINE-COMO-VARESE-VALICO DEL GAGGIOLO E OPERE AD ESSO CONNESSE
CODICE C.U.P. P1800000270007

PROGETTO DEFINITIVO
2° LOTTO TANGENZIALE DI COMO
 PARTE GENERALE
 INQUADRAMENTO GENERALE
 PLANIMETRIA SU FOTOPIANO ASSE PRINCIPALE TAV.1

| FASCE PROGETTUALI | | PROGETTAZIONE | |
|-------------------|----------------|---------------|------------|
| AMBITO | PARTE DI OPERA | DATA | REVISIONE |
| D | GE | Feb. 2009 | EMMISSIONE |
| C2 | ADO | Feb. 2009 | A |
| 000 | FI | 1-5000 | |
| 001 | A | | |

CONCEDENTE
 CONCESSIONARIE AUTOSTRADALI LOMBARDE

CONCEDIARIO
 Autorisole Pedemontane Lombarde
 Concessionarie Autostradali Lombarde

ELABORAZIONE PROGETTUALE
CONSORZIO ITALIANO PER LE INFRASTRUTTURE LOMBARDE
 RESPONSABILE DELL'INTEGRAZIONE TRA LE PRESTAZIONI SPECIALISTICHE:
 Dott. Ing. Massimo Raccosta

PROGETTISTA
idrosse
PIA Pedemontane alle RPI RII
DIRETTORE TECNICO
Massimo Raccosta

VERIFICA E VALIDAZIONE
 ITALSOCCOET S.p.A.
 SOCCOET S.p.A.
 SOCCOET S.p.A.

