






PROVINCIA : Milano
 COMUNE : Lesmo

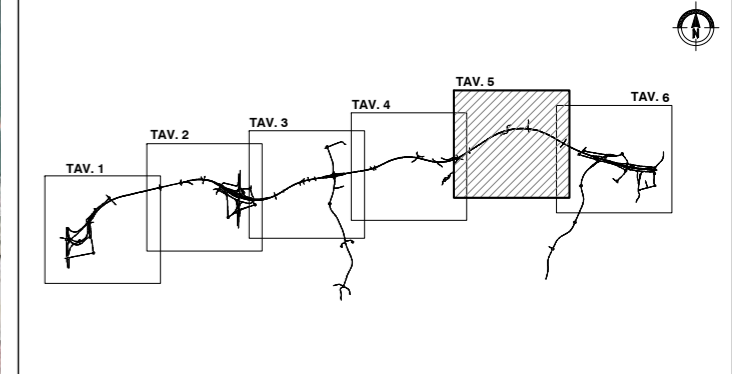
PROVINCIA : Milano
 COMUNE : Usmate-Velate

PROVINCIA : Milano
 COMUNE : Arcore

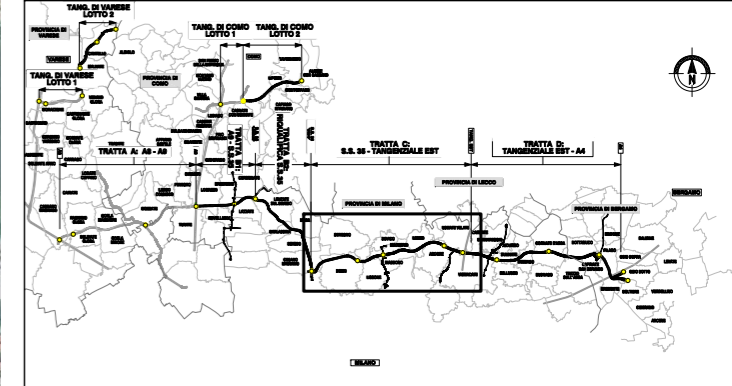
LEGENDA

-  Confine Comunale
-  Autostrada Pedemontana Lombarda
-  Gronda Ferroviaria Seregno - Bergamo di Futura Realizzazione
 (Opera non a carico di Autostrada Pedemontana Lombarda S.p.A.)

QUADRO DI UNIONE TRATTA C



QUADRO DI UNIONE GENERALE



**COLLEGAMENTO AUTOSTRADALE
 DALMINE-COMO-VARESE-VALICO DEL GAGGIOLO E OPERE AD ESSO CONNESSE**
 CODICE C.U.P. P118000027007

PROGETTO DEFINITIVO
TRATTA C
 PARTE GENERALE
 INQUADRAMENTO GENERALE
 PLANIMETRIA SU FOTOPIANO ASSE PRINCIPALE - TAV. 5

IDENTIFICAZIONE ELABORATO				PROGETTAZIONE			
LINEA PROGETTUALE	AMBITO	DATA	REVISIONE	CONSOZIO ITALIANO PER LE INFRASTRUTTURE LOMBARDE	CONSOZIO ITALIANO PER LE INFRASTRUTTURE LOMBARDE	CONSOZIO ITALIANO PER LE INFRASTRUTTURE LOMBARDE	CONSOZIO ITALIANO PER LE INFRASTRUTTURE LOMBARDE
D	GE	CC	A00	GEM	000	FI	005
DATA: Feb. 2009 SCALA: 1:5.000				DATA: Feb. 2009 EMESIONE: A			
CONCESSIONARIO: Autostrade Pedemontane Lombarde S.p.A.				VERIFICA E VALIDAZIONE: ITALBOCTEC S.p.A.			

Il presente documento non può essere copiato, riprodotto o altrimenti pubblicato in tutto o in parte senza il consenso scritto di Autostrade Pedemontane Lombarde S.p.A. Ogni utilizzo non autorizzato sarà perseguito a norma di legge. This document may not be copied, reproduced or published either in part or entirely without the written permission of Autostrade Pedemontane Lombarde S.p.A. Unauthorized use will be prosecuted by law.