

PROVINCIA : Milano
 COMUNE : Cornate d'Adda




PROVINCIA : Bergamo
 COMUNE : Bottanuco



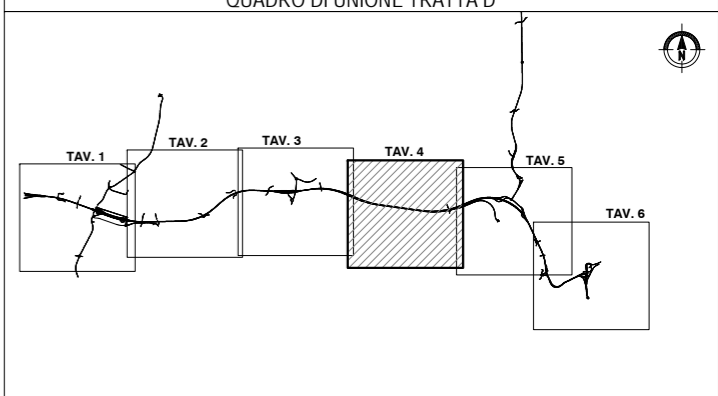
PROVINCIA : Bergamo
 COMUNE : Capriate San Gervasio

PROVINCIA : Milano
 COMUNE : Trezzo sull'Adda

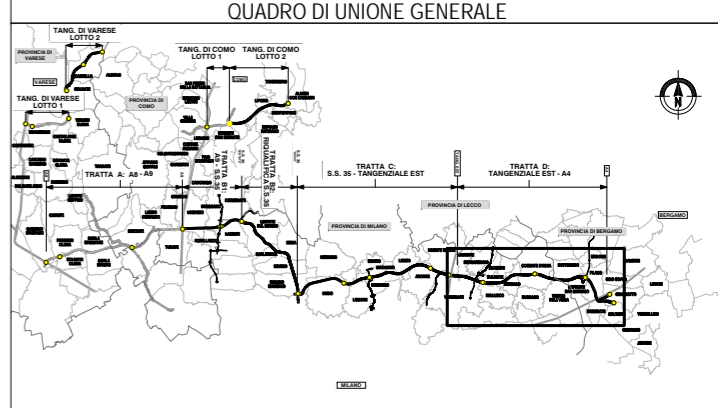
LEGGENDA

-  Confine Comune
-  Autostrada Pedemontana Lombarda
-  Granda Ferroviaria Serego - Bergamo di Futura Realizzazione (Opera non a carico di Autostrada Pedemontana Lombarda S.p.A.)

QUADRO DI UNIONE TRATTA D



QUADRO DI UNIONE GENERALE



COLLEGAMENTO AUTOSTRADALE
DALMINE-COMO-VARESE-VALICO DEL GAGGIOLO E OPERE AD ESSO CONNESSE
CODICE C.U.P. P118000027007
PROGETTO DEFINITIVO
TRATTA D
PARTE GENERALE
INQUADRAMENTO GENERALE
PLANIMETRIA SU FOTOPIANO ASSE PRINCIPALE - TAV. 4

IDENTIFICAZIONE ELABORATO		PROGETTAZIONE	
LINEA PROGETTUALE	AMBITO	DATA	REVISIONE
D	GE	Feb. 2020	EMMISSIONE
DD	A00		A
GEM	000		
FI	004		
A			
CONCEDENTE		CONCESSIONARIO	
<small>Autosole</small> <small>Autosole</small> <small>Autosole</small> <small>Autosole</small>		<small>Autosole</small> <small>Autosole</small> <small>Autosole</small> <small>Autosole</small>	
VERIFICA E VALIDAZIONE		ELABORAZIONE PROGETTUALE	
<small>Autosole</small> <small>Autosole</small> <small>Autosole</small>		<small>Autosole</small> <small>Autosole</small> <small>Autosole</small>	

Il presente documento non può essere copiato, riprodotto o altrimenti pubblicato. In tutto o in parte senza il consenso scritto di Autostrada Pedemontana Lombarda S.p.A. Ogni utilizzo non autorizzato sarà perseguito a norma di legge. This document may not be copied, reproduced or published either in part or entirely without the written permission of Autostrada Pedemontana Lombarda S.p.A. Unauthorized use will be prosecuted by law.