



PROVINCIA : Bergamo
 COMUNE : Osio Sotto

PROVINCIA : Bergamo
 COMUNE : Filago

INTERCONNESSIONE A4




SVINCOLO DI OSIO SOTTO

PROVINCIA : Bergamo
 COMUNE : Osio Sotto

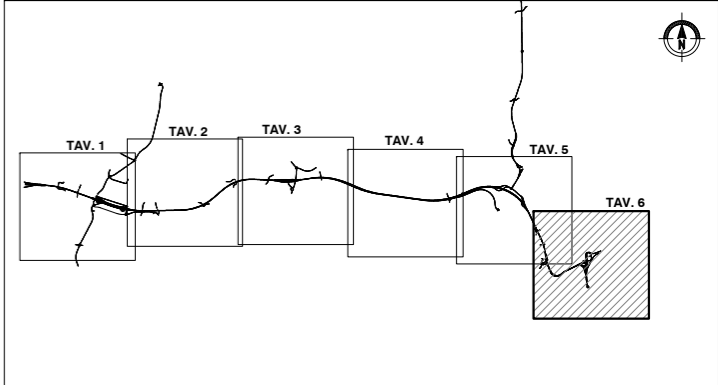
PROVINCIA : Bergamo
 COMUNE : Brembate

PROVINCIA : Bergamo
 COMUNE : Boltiere

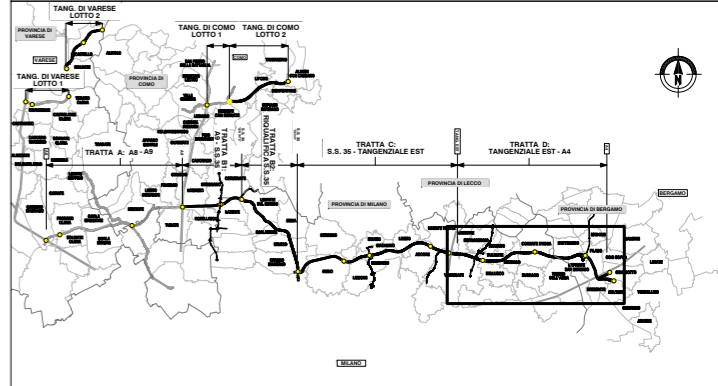
LEGENDA

-  Confine Comunale
-  Autostrada Pedemontana Lombarda
-  Granda Ferroviaria Serego - Bergamo di Futura Realizzazione (Opera non a carico di Autostrada Pedemontana Lombarda S.p.A.)

QUADRO DI UNIONE TRATTA D



QUADRO DI UNIONE GENERALE






COLLEGAMENTO AUTOSTRADALE
DALMINE-COMO-VARESE-VALICO DEL GAGGLIOLO E OPERE AD ESSO CONNESSE
CODICE C.U.P. P118000027007

PROGETTO DEFINITIVO
TRATTA D
PARTE GENERALE
INQUADRAMENTO GENERALE
PLANIMETRIA SU FOTOPIANO ASSE PRINCIPALE - TAV. 6

IDENTIFICAZIONE ELABORATO		PROGETTAZIONE	
LINEE PROIEZIONALI AMBITO DATA D GE DD A00 GEM 000	PAESE DI COPRIA PRO LAVORATO PROIEZIONE FI 006 A	CONSORZIO ITALIANO PER LE INFRASTRUTTURE LOMBARDE RESPONSABILE DELL'INTEGRAZIONE TRA LE PRESTAZIONI SPECIALISTICHE: Dott. Ing. Massimo Raccosta	CONTRATTO DATA Feb. 2009 EMISSIONE A
CONCEDENTE CONSORZIO ITALIANO PER LE INFRASTRUTTURE LOMBARDE	CONCESSIONARIO Autostrada Pedemontana Lombarda S.p.A.	ELABORAZIONE PROGETTUALE PROGETTISTA ING. MASSIMO RACCOSTA	VERIFICA E VALIDAZIONE ITALBOCCACCIO & A. SCOTTICO & A. CONFED & A.

Il presente documento non può essere copiato, riprodotto o altrimenti pubblicato. È vietata in parte o senza il consenso scritto di Autostrada Pedemontana Lombarda S.p.A. Ogni utilizzo non autorizzato sarà perseguito a norma di legge. This document may not be copied, reproduced or published either in part or entirely without the written permission of Autostrada Pedemontana Lombarda S.p.A. Unauthorized use will be prosecuted by law.