

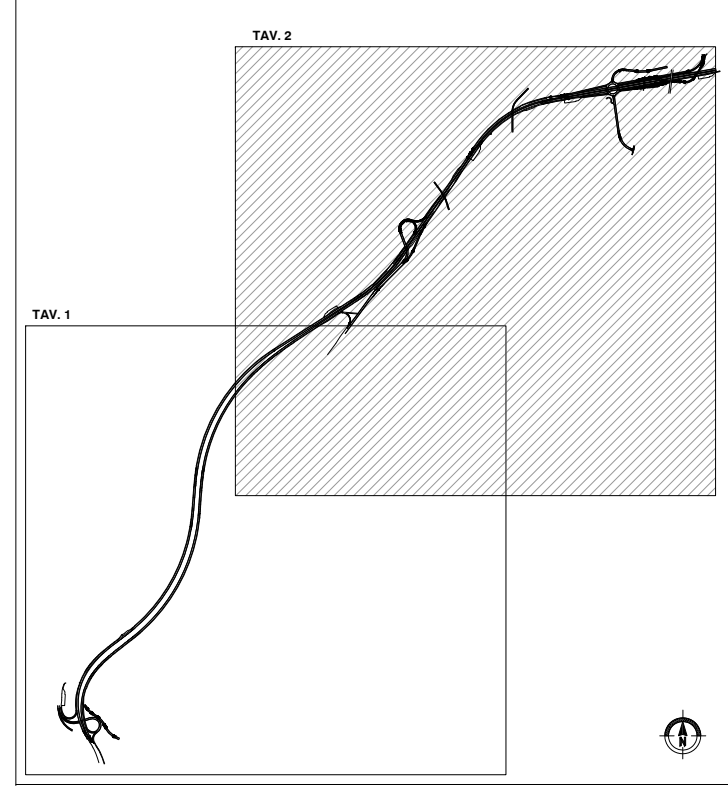


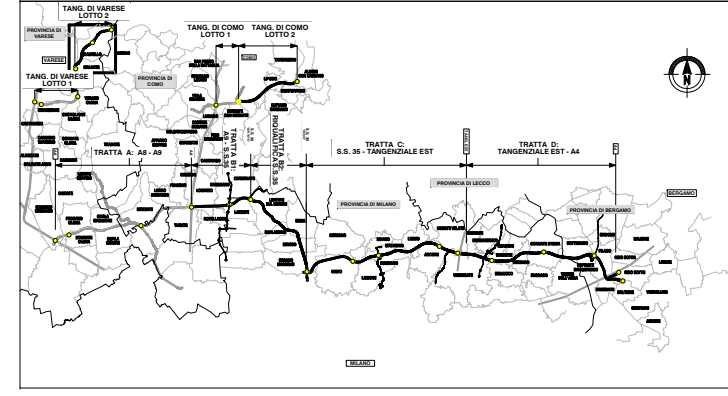
LEGENDA

-  Confine Comunale
-  Autostrada Pedemontana Lombarda

QUADRO DI UNIONE TRATTA V2



QUADRO DI UNIONE GENERALE



**COLLEGAMENTO AUTOSTRADALE  
DALMINE-COMO-VARESE-VALICO DEL GAGGIOLO E OPERE AD ESSO CONNESSE**  
CODICE C.U.P. F18000027007

**PROGETTO DEFINITIVO**  
**2° LOTTO TANGENZIALE DI VARESE**  
PARTE GENERALE  
INQUADRAMENTO GENERALE  
PLANIMETRIA SU FOTOPIANO ASSE PRINCIPALE - TAV. 2

IDENTIFICAZIONE ELABORATO		PROGETTAZIONE	
LINEE PROGETTUALI	AMBITO	CONSORZIO ITALIANO PER LE INFRASTRUTTURE LOMBARDE	RESPONSABILE DELL'INTEGRAZIONE TRA LE PRESTAZIONI SPECIALISTICHE: Dott. Ing. Massimo Raccosta
DATA	REVISIONE	ELABORAZIONE PROGETTUALE	
D GE V2 A00 GEN 000	FI 002 A	PROGETTISTA DIRETTORE TECNICO	
L.D.	DATA	VERIFICA E VALIDAZIONE	
	Feb. 2009	ITALSOFTEC S.p.A. SOCCOTEC S.p.A. CONTECO S.p.A.	
CONCEDENTE	CONCESSIONARIO		
CONCESSIONARI AUTOSTRADALI LOMBARDE	Autosole Dalmine-Como Autosole-Valico		

Il presente documento non potrà essere copiato, riprodotto o altrimenti pubblicato in tutto o in parte senza il consenso scritto di Autostrada Pedemontana Lombarda S.p.A. Ogni utilizzo non autorizzato sarà perseguito a norma di legge. This document may not be copied, reproduced or published either in part or entirely without the written permission of Autostrada Pedemontana Lombarda S.p.A. Unauthorized use will be prosecuted by law.