



PROVINCIA : Bergamo
 COMUNE : Terno d'Isola




PROVINCIA : Bergamo
 COMUNE : Bonate Sopra

VIABILITA' CONNESSA TRBG03

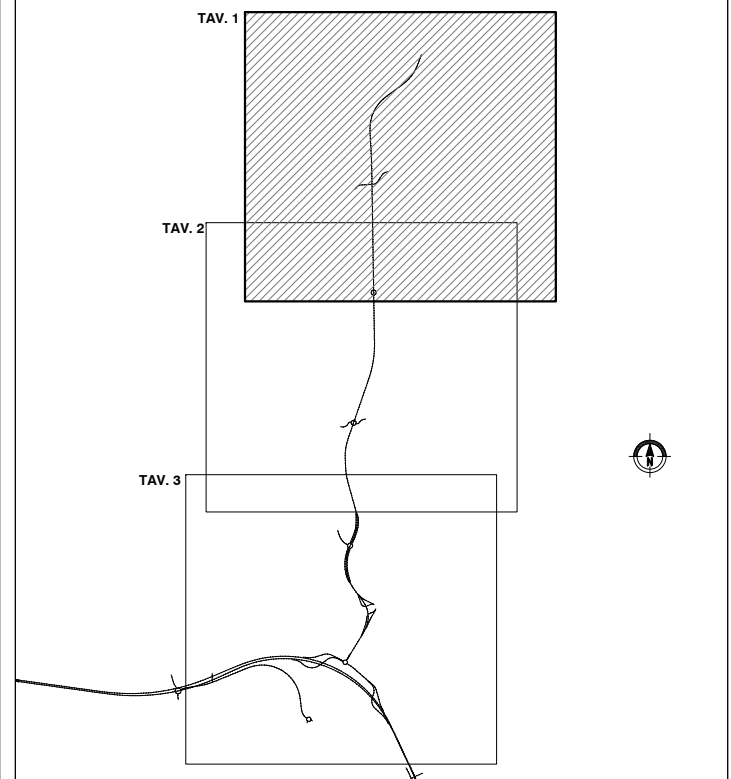
PROVINCIA : Bergamo
 COMUNE : Chignola d'Isola

PROVINCIA : Bergamo
 COMUNE : Bonate Sotto

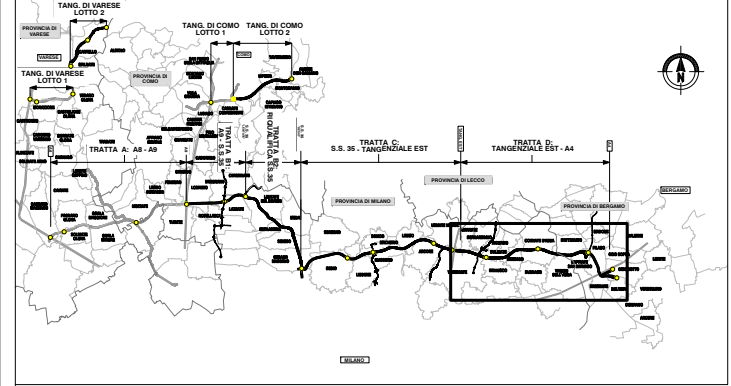
LEGENDA

-  Confine Comunale
-  Viabilità Connessa TRBG03
-  Gronda Ferroviaria Seregno - Bergamo di Futura Realizzazione
(Opera non a carico di Autostrada Pedemontana Lombarda S.p.A.)

QUADRO DI UNIONE VIABILITA' CONNESSA TRBG03



QUADRO DI UNIONE GENERALE






COLLEGAMENTO AUTOSTRADE
DALMINE-COMO-VARESE-VALICO DEL GAGGIOLO E OPERE AD ESSO CONNESSE

CODICE C.U.P. P118000007007

PROGETTO DEFINITIVO
TRATTA D
PARTE GENERALE
INQUADRAMENTO GENERALE
PLANIMETRIA SU FOTOPIANO OPERA CONNESSA TRBG03 - TAV. 1

IDENTIFICAZIONE ELABORATO		PROGETTAZIONE	
<p>FASE PROGETTUALE</p> <p>PROGETTO DEFINITIVO</p> <p>PARTE DI OPERA</p> <p>FOTO E LABORATO</p> <p>PROVA DEFINITIVA</p>	<p>DATA</p> <p>Feb. 2009</p>	<p>REVISIONE</p> <p>EMMISSIONE</p> <p>A</p>	<p>ELABORAZIONE PROGETTUALE</p> <p>PROGETTISTA</p> <p>CONSORZIO ITALIANO PER LE INFRASTRUTTURE LOMBARDE</p> <p>PROGETTORE TECNICO</p> <p>CONTRON S.p.A.</p>
<p>CONCEDENTE</p> <p>CONCESSIONI AUTOSTRADALI LOMBARDE</p>	<p>CONCESSIONARIO</p> <p>Autorisole Pedemontana Lombarda</p> <p>Autorisole Lombarda</p> <p>Autorisole Nord</p> <p>Autorisole Sud</p> <p>Autorisole Centro</p>	<p>VERIFICA E VALIDAZIONE</p> <p>ITALSOFTEC S.p.A.</p> <p>BOOTEC S.p.A.</p> <p>CONTRON S.p.A.</p>	

Il presente documento non potrà essere copiato, riprodotto o altrimenti pubblicato in tutto o in parte senza il consenso scritto di Autorisole Pedemontana Lombarda S.p.A. Ogni utilizzo non autorizzato sarà perseguito a norma di legge. This document may not be copied, reproduced or published either in part or entirely without the written permission of Autorisole Pedemontana Lombarda S.p.A. Unauthorized use will be prosecuted by law.