







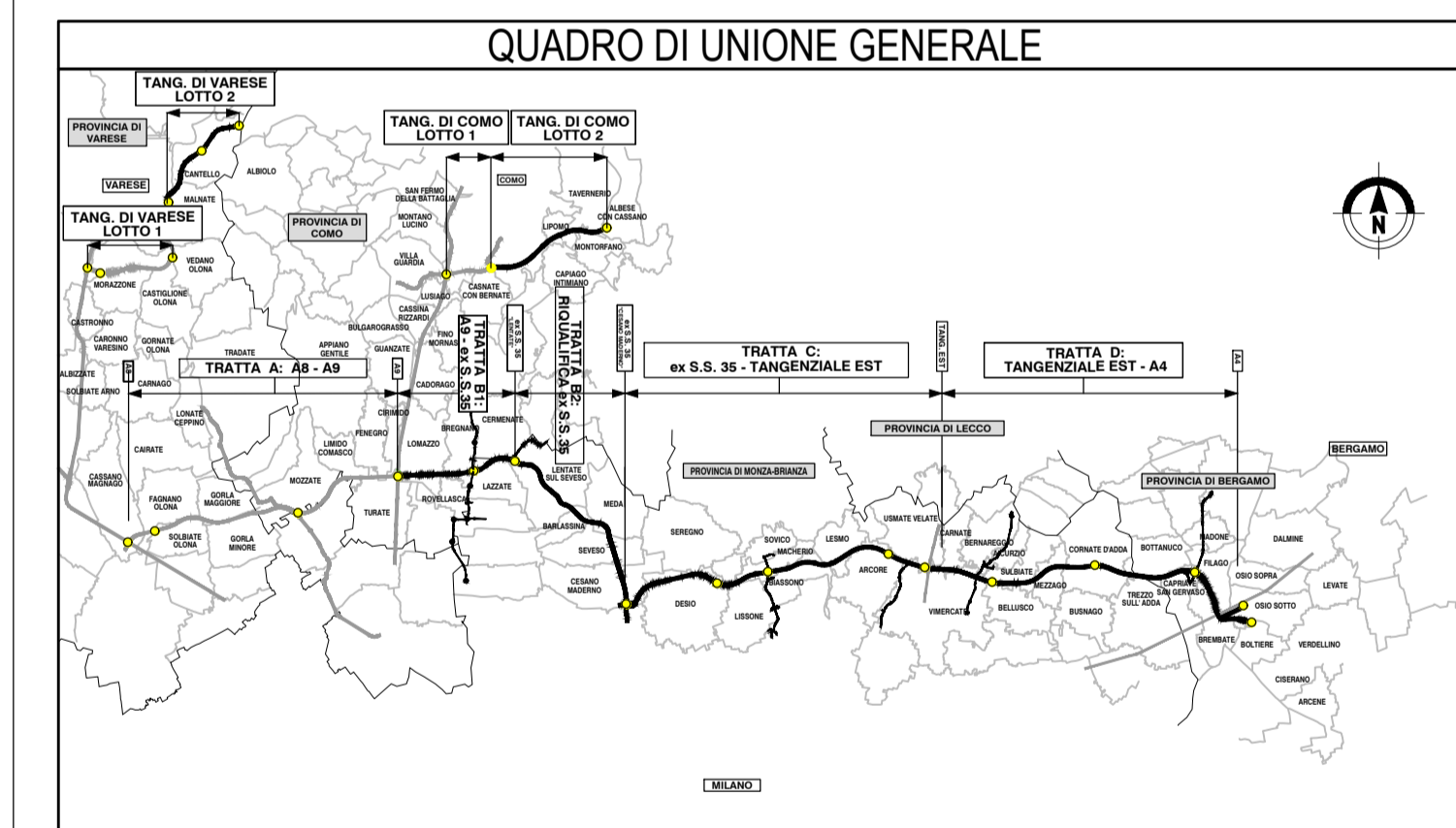
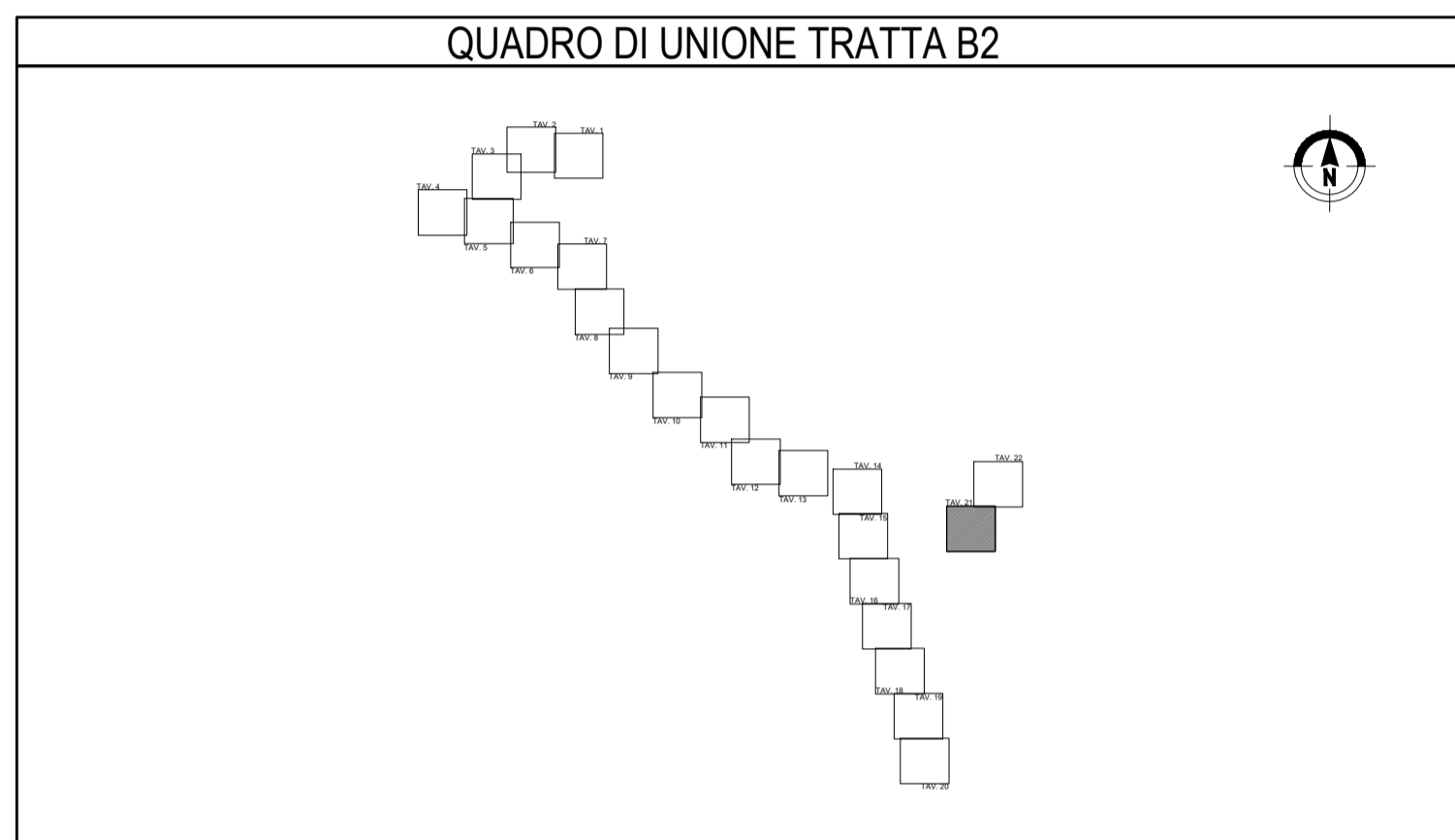



LEGENDA **AREE DI INTERVENTO MITIGAZIONE PAESISTICO / AMBIENTALE** | | | | | |-----------|--|---|---| | M01 000m² | Prato stabile |  | Prato stabile | | M02 000m² | Prato forato |  | Prato forato | | M03 000m² | Prato arboreo |  | Prato arboreo | | M04 000m² | Bosco |  | Bosco | | M05 000m² | Mitigazione rotatoria |  | Fascia arborea - arbustiva | | M06 000m² | Macchia fasciata |  | Fascia di arbusti nudi | | M07 000m² | FILARE ARBOREO |  | Arbusti ornamentali | | M08 000m² | Filare singolo/doppio arboreo di II grandezza |  | Fascia arbusti h>3m | | M09 000m² | Filare singolo/doppio arboreo di III grandezza |  | Fascia arbusti h<3m | | M10 000m² | Filare singolo/doppio arboreo plurispecifico |  | Mitigazione rotatoria | | M11 000m² | FASCIA ARBOREO ARBUSTIVA |  | Macchia fasciata | | M12 000m² | Fascia Arborea - arbustiva alberi II grandezza | | | | M13 000m² | Fascia Arborea - arbustiva alberi II grandezza | | | | M14 000m² | FASCIA ARBUSTIVA |  | AREE INTERVENTO RIPRISTINO AMBIENTALE | | M15 000m² | Fascia di arbusti misti | | Ripristino ambientale cortinei | | M16 000m² | Arbusti ornamentali | | Ripristino vegetazione esistente opere stradali adiacenti | | M17 000m² | Fascia arbusti h>3m |  | AREE INTERVENTO MIGLIORE | | M18 000m² | Fascia arbusti h<3m | | Parco Galleria Severo | | M19 000m² | Fascia arbusti h<3m | | Parco Galleria Baruccanetta | **VEGETAZIONE ESISTENTE** - Pis - Bio - Parchi nazionali - Parchi regionali **PERCORSI MANUTENZIONE** - Dune di mitigazione su gallerie - Dune laterali **INTERVENTI DI MITIGAZIONE ACUSTICA** - Barriera antirumore **ELEMENTI DEL PROGETTO** - Recinzioni





COLLEGAMENTO AUTOSTRADALE

DALMINE-COMO-VARESE-VALICO DEL GAGGIOLO E OPERE AD ESSO CONNESSE

CODICE C.U.P.: F1180600370007

PROGETTO ESECUTIVO TRATTA B2

AMBIENTE E PAESAGGIO

INTERVENTI DI INSERIMENTO PAESISTICO - AMBIENTALE E RIPRISTINO PLANIMETRIE DEGLI INTERVENTI DI MITIGAZIONE AMBIENTALE - TAV.21