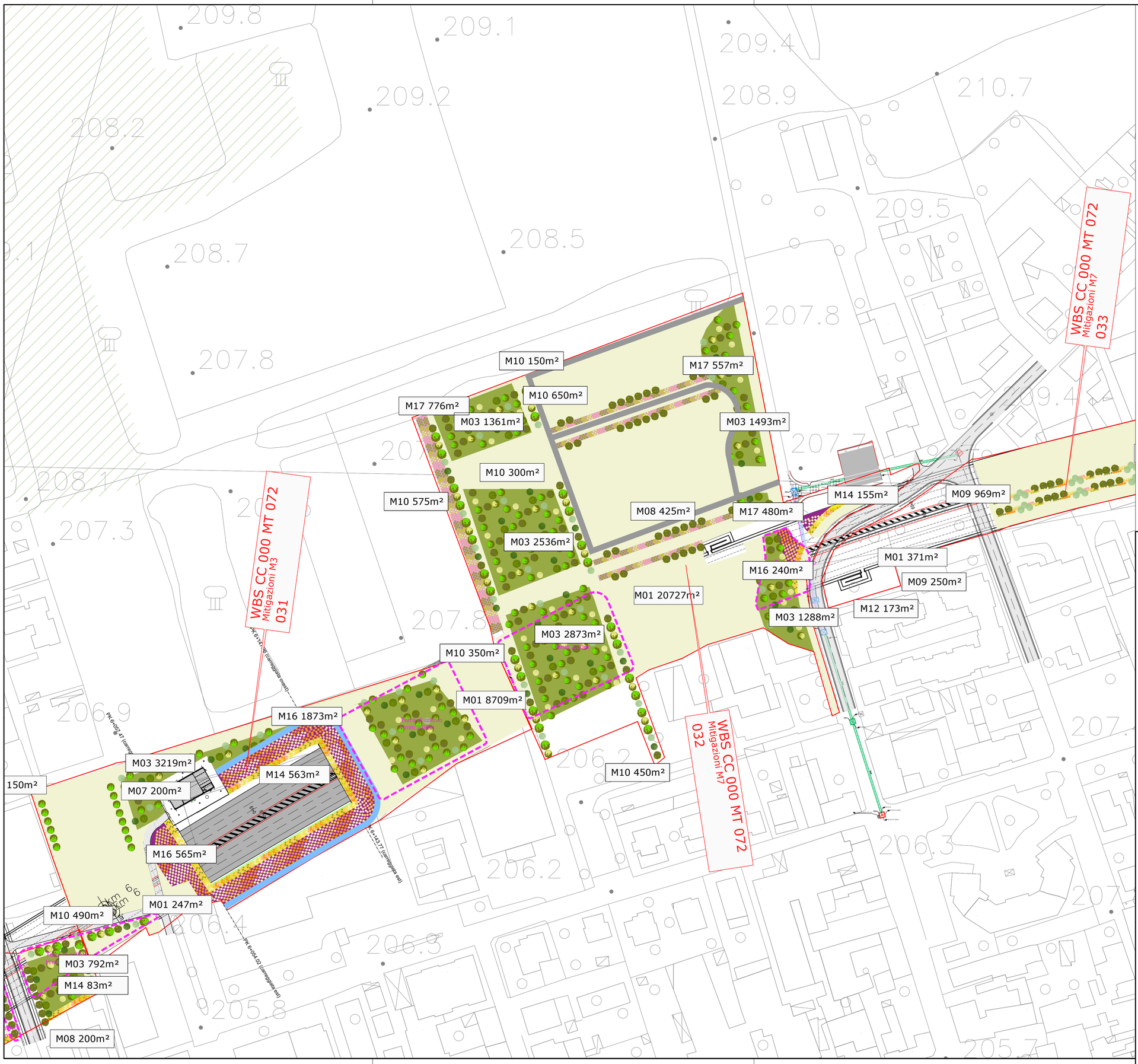


## LEGENDA

**AREE DI INTERVENTO MITIGAZIONE PAESISTICO / AMBIENTALE**

| | |
|---|---|
| M01 000m² | Prato stabile |
| M02 000m² | Prato fiorito |
| M03 000m² | Prato arborato |
| M04 000m² | Bosco |
| M05 000m² | Mitigazione rotatoria |
| M06 000m² | Macchia faunistica |
| | FILARE ARBOREO |
| M07 000m² | Filare singolo/doppio arboreo di I grandezza |
| M08 000m² | Filare singolo/doppio arboreo di II grandezza |
| M09 000m² | Filare singolo/doppio arboreo di III grandezza |
| M10 000m² | Filare singolo/doppio arboreo plurispecifico |
| | FASCIA ARBOREO ARBUSTIVA |
| M11 000m² | Fascia Arboreo - arbustiva alberi I grandezza |
| M12 000m² | Fascia Arboreo - arbustiva alberi II grandezza |
| M13 000m² | Fascia Arboreo - arbustiva alberi III grandezza |
| | FASCIA ARBUSTIVA |
| M14 000m² | Fascia di arbusti misti |
| M15 000m² | Arbusti ornamentali |
| M16 000m² | Fascia arbusti h>3m |
| M17 000m² | Fascia arbusti h<3m |

Prato stabile
Prato fiorito
Prato arborato
Bosco
Fascia arboreo - arbustiva
Fascia di arbusti misti
Arbusti ornamentali
Fascia arbusti h>3m
Fascia arbusti h<3m
Mitigazione rotatoria
Macchia faunistica

AREE INTERVENTO RIPRISTINO AMBIENTALE
Ripristino ambientale cantieri
Ripristino vegetazione esistente opere stradali adiacenti

AREE INTERVENTO MIGLIORIE
Parco Galleria Seveso
Parco Galleria Barruccanetta

VEGETAZIONE ESISTENTE
Pfis
Sic
Parchi nazionali
Parchi regionali

Percorsi manutenzione
Dune di mitigazione su gallerie
Dune laterali

**INTERVENTI DI MITIGAZIONE ACUSTICA**

Barriera antirumore

**ELEMENTI DEL PROGETTO**

Recinzioni

## QUADRO DI UNIONE TRATTA C

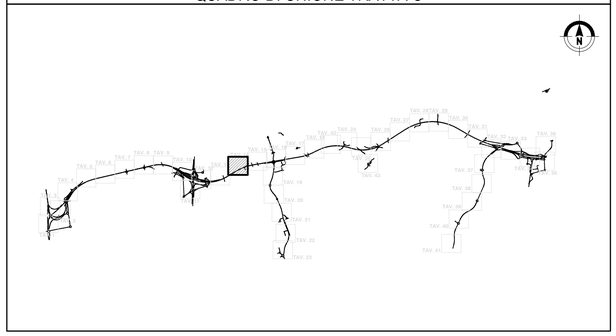

## QUADRO DI UNIONE GENERALE

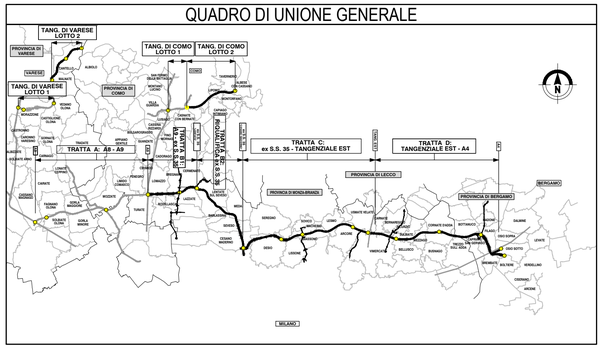


CONCESSIONI AUTOSTRADALI LOMBARDE

Autostrada Pedemontana Lombarda

**COLLEGAMENTO AUTOSTRADALE**

**DALMINE-COMO-VARESE-VALICO DEL GAGGIOLO E OPERE AD ESSO CONNESSE**

CODICE C.U.P.: F11B00000270007

# PROGETTO ESECUTIVO
# TRATTA C

**AMBIENTE E PAESAGGIO**
**INTERVENTI DI INSERIMENTO PAESISTICO - AMBIENTALE E RIPRISTINO**
**INTERVENTI DI MITIGAZIONE - PLANIMETRIE DI DETTAGLIO - TAV.14**

**IDENTIFICAZIONE ELABORATO**

| FASE PROGETTUALE | AMBITO | WBS TRATTA | CATEGORIA | OPERA | PARTE DI OPERA | TIPO ELABORATO | PROGRESSIVA | REVISIONE ESTERNA |
|---|---|---|---|---|---|---|---|---|
| E | AM | CC 000 | AT00 | 120 | DP | | 014 | C |

DATA Settembre 2024
SCALA 1:1.000

**CONTRAENTE GENERALE**

PEDELOMBARDA NUOVA S.c.p.A.

| DATA | REVISIONE | |
|---|---|---|
| Maggio 2023 | Bozza | A01 |
| Luglio 2023 | Emissione per commenti | A02 |
| Febbraio 2024 | Emissione a seguito di istruttoria | B01 |
| Maggio 2024 | Emissione per commenti da APL | B02 |
| Settembre 2024 | Emissione per commenti da APL | C01 |

**ELABORAZIONE PROGETTUALE**

PROGETTISTI
Proger s.p.a.
PROGER

RESPONSABILE INTEGRAZIONE PRESTAZIONI SPECIALISTICHE
Ing. Carlo Listorti

GEOLOGO L. Bisenna
GEOTECNICO M. Carosa
IDROGEOLOGO M. Sandrucci

**CONCEDENTE**

CONCESSIONI AUTOSTRADALI LOMBARDE

**CONCESSIONARIO**

Autostrada Pedemontana Lombarda

**PROGETTISTA**

PROGER ROCKSOIL SYSTRA

Il presente documento non potrà essere copiato, riprodotto o altrimenti pubblicato in tutto o in parte senza il consenso scritto di Autostrada Pedemontana Lombarda S. p. A. Ogni utilizzo non autorizzato sarà perseguito a norma di legge.
This document may not be copied, reproduced or published either in part or entirely without the written permission of Autostrada Pedemontana Lombarda S. p. A. Unauthorized use will be persecuted by law.